



CEĻVEDIS



JŪRTAKA

Dienvidu daļa

Garās distances pārgājienu maršruts
LIETUVA (Nida) – LATVIJA (Rīga)



661 km

WWW.BALTICTRAILS.EU



LATVIJA

LIETUVA



JŪRTAKA FAKTOS UN SKAITĻOS

Jūrtaka ir Eiropas garās distancēs pārgājēju maršruta E9 daļa.

E9 maršruts sākas pie Sv.Vincenta raga Portugālē un beidzas Igaunijas galvaspilsētā Tallinā. Tas ved gar Atlantijas okeāna piekrasti, Lamanša šaurumu, Ziemeļjūras un Baltijas jūras piekrasti. E9 maršrutā ietilpst 10 valstis – Portugāle, Spānija, Francija, Beļģija, Nīderlande, Vācija, Polija, Lietuva, Latvija un Igaunija.

BALTIJAS VALSTĪS

Starts: Nida (Lietuva), **finišs** – Tallina (Igaunija).

Garums: 1419 km,
Lietuvā – 216 km, Latvijā – 581 km, Igaunijā – 622 km.

Nosaukums Lietuvā: Jūrų Takas, **Latvijā:** Jūrtaka,
Igaunijā: Ranniku Matkarada.

Maršrutā ir divas vecpilsētas – UNESCO Pasaules mantojuma vietas: Rīga, Tallina.

UNESCO statuss ir Kuršu kāpu Nacionālajam parkam.

Jūrtaka Lietuvā šķērso Kuršu kāpu Nacionālo parku un gar piekrastes kūrortiem Palangu un Sventāju aizstiepjas līdz Latvijas robežai. Jūrtakas otrs atzars Lietuvā sākas Rusnes salā un gar Kuršu jomas (liča) krastu ved līdz Klaipēdai.

Latvijā Jūrtaka ved gar Baltijas jūras un Rīgas jūras līča krastu, šķērsojot Slīteres un Ķemeru nacionālos parkus piekrastē, pa Vidzemes akmeņaino jūrmalu, un tālāko Vidzemes krastu.

Igaunijā Jūrtaka virzās gar Pērnavas līci, apmet loku Matsalu līcim, šķērsojot Matsalu Nacionālo parku. Tālāk gar Somu līča pussalām izroboto krastu tā sasniedz Tallinu. Igaunijā Jūrtakai piekļaujas arī salas – Sāremā, Hījumā, Muhu, Vormsi, Osmusāre, Pakri salas un Naisāre.

Maršruta gaita:

Lietuvā maršrutam ir divi atzari:

- 1) Nida – Juodkrante (*Juodkrantė*) – Klaipēda (*Klaipėda*) – Palanga – Sventāja (*Šventoji*).
- 2) Rusne (*Rusnė*) – Šilute (*Šilutė*) – Vente (*Ventė*) – Kinti – Dreverna – Klaipēda.



Latvijā: Nida – Jūrmalciems – Liepāja – Ziemeupe – Pāvilosta – Jūrkalne – Užava – Ventspils – Oviši – Miķeļtorņis – Mazirbe – Kolka – Melnsils – Ģipka – Roja – Kaltene – Upesgrīva – Mērsrags – Bērzciems – Engure – Ķesteriems – Ragaciems – Lapmežciems – Bigauņciems – Jaunkemeri – Dubulti – Bulduri – Priedaine – Mežāres – Rīga – Vecāķi – Carnikava – Lilaste – Saulkrasti – Zvejniekiems – Tūja – Vitrupe – Svētciems – Salacgrīva – Ainaži;
Igaunijā: Ikla – Pērnavā (*Pärnu*) – Audru – Tēstamā (*Tõstamaa*) – Varbla – Pātsalu (*Paatsalu*) – Virtsu – Sāstna (*Saastna*) – Matsalu – Lihula – Penijē (*Penijõe*) – Kirbla – Haeska – Panga – Puise – Rohukila (*Rohuküla*) – Hāpsala (*Haapsalu*) – Pīrksi (*Pürksi*) – Hara – Riguldi – Dirhami – Neva (*Nõva*) – Vihterpalu – Padise – Paldiski – Kersalu – Klogaranna (*Kloogaranna*) – Lohusalu – Tirisalu (*Türisalu*) – Sūrupi (*Suurupi*) – Rannameiza (*Rannamõisa*) – Tallina (*Tallinn*).

Veikšanai nepieciešamais laiks: ~ 70–72 dienas

Apskatāmi vairāk kā 600 dabas, vēstures un kultūras objekti un pieminekļi.

KAS ATRODAMS ŠAJĀ CEĻVEDĪ?

- Ceļvedī ir iekļauta **JŪRTAKAS DIENVIDU DAĻA** – maršruts no **Nidas un Rusnes** Lietuvā, cauri Kurzemei līdz Rīgai, Latvijā.
- Maršruta kopējais garums ir **661 km**, t.sk. Lietuvā – **216 km**, Latvijā – **445 km**;
- Maršruts ir sadalīts # **33** vienas vai divu dienu posmos. Katram posmam ir loģisks sākuma un beigu punkts, un katru posmu var iziet kā atsevišķu maršrutu abos virzienos. Katram posmam ceļvedī ir detalizēts apraksts;
- Lai noietu Jūrtakas Dienvidu daļu, ir nepieciešamas **33–35 dienas**;
- Maršrutā ir apskatāmi vairāk kā **260** dažādi dabas, vēstures un kultūras objekti un pieminekļi;
- Informācija: WWW.BALICTRAILS.EU



Interreg
Latvija-Lietuva

Eiropas Reģionālās attīstības fonds





1: 1 500 000
0 15 30 45 km

BALTIJAS
JŪRA



Apzīmējumi

- Galvenais ceļš
- Reģionālie ceļi
- Citi ceļi
- Dzelzceļš
- Prāmji
- Valsts robeža
- RĪGA** Valsts galvaspilsēta
- Nida-Pape 1 Vienas dienas maršruts Jūrtaka



SATURS

	LAPA
KĀ LIETOT CEĻVEDI?	2
PAKALPOJUMI UN INFRASTRUKTŪRA	2
KĀ IZIET JŪRTAKU?	3
ZĪME "GĀJĒJAM DRAUDZĪGS"	3
DABA JŪRTAKĀ	4

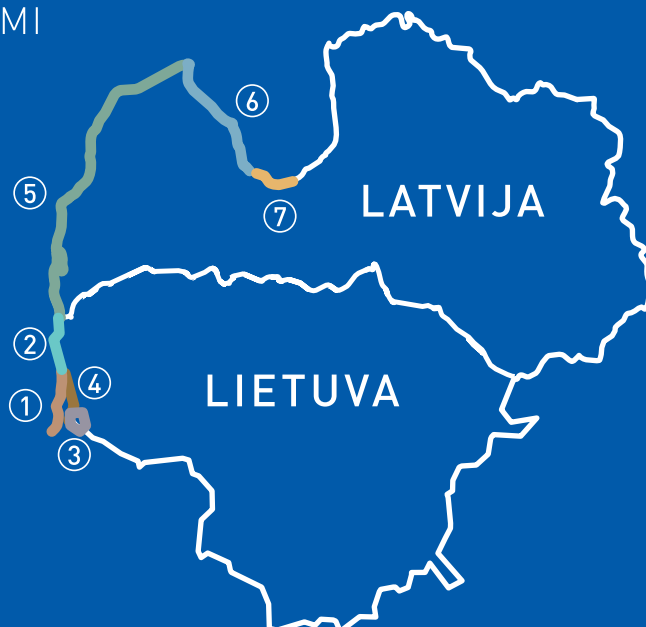
LIETUVA

①	KURŠU KĀPAS, # 64 – 66 Nida – Klaipēda	7
②	PIEJŪRAS KŪRORTI, # 67 – 68 Klaipēda – Lietuvas-Latvijas robeža	15
③	NEMUNAS DELTA, # 69 – 71 Rusnē – Ventē	21
④	KURŠU LAGŪNAS PIEKRASTE, # 72 – 73 Ventē – Klaipēda	29

LATVIJA

⑤	DIŽJŪRA, # 1 – 15 Nida – Kolka	35
⑥	MAZJŪRA, # 16 – 20 Kolka – Ragaciems	67
⑦	JŪRMALA UN RĪGA, # 21 – 23 Ragaciems – Rīga	79

NODERĪGI PADOMI	86
-----------------	----



KĀ LIETOT CEĻVEDI?

Ceļvedī Jūrtaka ir sadalīta **7 reģionos** ar šādiem nosaukumiem:

1. **KURŠU KĀPAS**
2. **PIEJŪRAS KŪRORTI**
3. **NEMUNAS DELTA**
4. **KURŠU LAGŪNAS PIEKRASTE**
5. **DIŽJŪRA**
6. **MAZJŪRA**
7. **JŪRMALA UN RĪGA**


Katrs reģions ceļvedī ir iezīmēts ar atšķirīgu krāsu.

Jūrtakas Dienvidu daļas 661 km ir sadalīts # 33 posmos. Katrs posms ir veicams vienā dienā, taču, ja distance ir garāka, posma aprakstā ir sniegti ieteikumi, kā to var sadalīt divu dienu gājienā.

KATRA POSMA APRAKSTĀ IR IEKĻAUTA ŠĀDA INFORMĀCIJA:

KARTE,

kurā ir atzīmēta Jūrtaka, 

konkrētā posma starta un finiša punkti, 

interesantākās apskates vietas "Vērts redzēt", 

posmā pieejamie pakalpojumi



un .

PRAKTISKĀ INFORMĀCIJA PAR KATRU POSMU:

 Garums kilometros;



Ilgums: ~ posma veikšanai nepieciešamais laiks;



Starts: vieta, kur ērti uzsākt gājieni;



Finišs: vieta, kur ērti beigt gājieni. Iet var arī pretējā virzienā;



Maršruta gaita: lielākās apdzīvotās vietas;



Ceļa segums īsā aprakstā;

Grūtības pakāpe:



viegla

vidēja

grūta



Šķēršļi: dabiski vai cilvēka radīti šķēršļi, doti ieteikumi, kā tos pārvarēt;



Bīstamas vietas: šeit jābūt īpaši uzmanīgiem!



Der zināt!
Noderīga informācija;



Alternatīvas:
citi ceļi un takas, pa kurām var iet nelabvēlīgos laika apstākļos vai citās situācijās;



VĒRTS REDZĒT- interesantāko apskates objektu nosaukumi vai īsi apraksti ar GPS koordinātām;



Īpaši aizsargājamas dabas teritorijas un dabas objekti.

PAKALPOJUMI:





informācija ar  un koordinātām par




un .



PAKALPOJUMI UN INFRASTRUKTŪRA

Informācija par pakalpojumiem un infrastruktūru ir atrodama šī ceļveža posmu aprakstos un www.baltictrails.eu

  Naktsmītņu, t.sk.  kempingu daudzums dažādos Jūrtakas posmos ir atšķirīgs. Informācija par naktsmītnēm ir atrodama katra posma aprakstā. Tajā ir norādīts naktsmītnes nosaukums, GPS koordinātas un . Naktsmītnes ir ieteicams rezervēt laicīgi, jo vasaras (jūnijs–augusts) laikā jūras krastā tās var būt jau aizņemtas. Savukārt ziemas laikā daļa naktsmītņu var būt slēgtas.

 Ēdināšanas pakalpojumu pieejamība dažādos posmos ir atšķirīga. Ir posmi, kur šādu pakalpojumu nav. Jārēķinās, ka ir uzņēmumi, kas darbojas tikai vasaras sezonā vai noteiktos laikos, tādēļ pirms to apmeklējuma ir ieteicams piezvanīt.



Jūrtakas tuvumā ir vairāk kā 40 publiski pieejamas labiekārtotas bezmaksas atpūtas vietas. Tajās var būt nojumes, galdi, soli, atkritumu urnas, ugunsкура vietas un tualetes. Atpūtas vietas ir arī pie naktsmītnēm, taču to izmantošana ir jāaskaņo ar īpašnieku. Posmu aprakstos, kur pie atpūtas vietām ir simbols , var celt teltis. Vietās, kur ir pievienots simbols , drīkst kurināt ugunsкура vai izmantot grilu.



Veikali atrodas apdzīvotās vietās. Jārēķinās, ka ir Jūrtakas posmi, kuros veikalu nav vienas vai vairāku dienu gājiena garumā. Par to ir atrodama informācija posmu aprakstos.




Jūrtakas tiešā tuvumā vai tās apkārtnē ir pieejams sabiedriskais transports (visbiežāk autobuss, retāk – vilciens), taču iepriekš ir jāprecizē kursēšanas laiki.

Latvijā: autobusi www.autoosta.lv, vilcieni www.pv.lv, sabiedriskais transports www.118.lv, Lietuvā: autobusi www.autobusbilietai.lt, vilcieni www.traukiniobilietas.lv. Transporta pakalpojumi Klaipēdā: satiksme: <https://m.stops.lt/klaipeda/> un Rīgā: www.rigassatiksme.lv.

Kartēs ir sniegta informācija par




bankomātiem 

aptiekām 

bet kartēs un posmu aprakstos – par tuvākajiem tūrisma informācijas centriem .

Ārkārtas situācijās:  112!

KĀ IZIET JŪRTAKU?

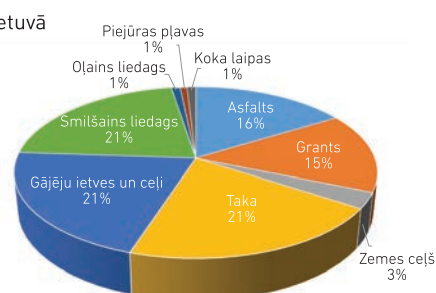
- Jūrtakas Dienvidu daļa ir sadalīta #33 atsevišķos posmos, kas aprakstīti ceļveža lapās.
- Posmu numerācija atbilst maršruta izveides secībai, tādēļ Jūrtakas Dienvidu daļas posmu kārtas numuri no Nidas (Lietuvā) līdz Lietuvas–Latvijas robežai ir no 64 līdz 73, bet Kurzemē no 1 līdz 23.
- Katrs posms ir veicams arī kā atsevišķs maršruts. Ar  ceļveidī ir norādīts katra posma ieteicamais starta un finiša punkts. Posmus savienojot, atkarībā no laika, var veikt vairāku dienu, nedēļu vai pat mēnešu maršrutus.
- Jūrtaku var sākt jebkurā vietā un iet abos virzienos. Marķējums ir abos virzienos.
- Atkarībā no interesēm un iespējām, atsevišķus Jūrtakas posmus var neiet kājām, bet izmantot sabiedrisko transportu. Ar atsevišķiem naktsmītņu saimniekiem iepriekš var vienoties par transporta pakalpojumiem un mantas pārvešanu uz nākamo vietu.
- No www.baltictrails.eu var atsevišķi izdrukāt katru Jūrtakas posmu un lejupielādēt GPX failus.
- Dabā orientēties palīdz Jūrtakas marķējums  uz kokiem vai citiem objektiem. Apdzīvotās vietās orientēšanos atvieglo Jūrtakas uzlīmes  uz ceļa zīmēm un citiem objektiem. Kuršu kāpu, Slīteres un Ķemeru nacionālajos parkos Jūrtaka vietām sakrīt ar citiem kājāmgājēju un velomaršrutiem, kas arī ir marķēti ar krāsu zīmēm uz kokiem u.c. priekšmetiem. Šeit rūpīgi jāseko līdzi Jūrtakas marķējumam, jāizmanto GPX faili.



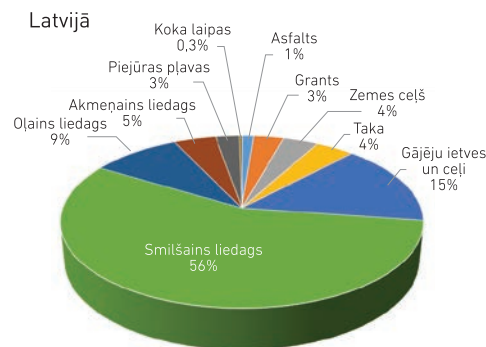
- Jūrtakā vietām ir izvietotas informācijas plāksnes, kas palīdzēs orientēties apvidū.
- Jūrtaka Kuršu kāpās gar Kuršu jomu jeb līci ved pa mazām taciņām, bet Baltijas jūras pusē – galvenokārt pa smilšainu pludmali vai piekrastes kāpu mežu takām. Jūrtakas atzars Rusnes salā ved pa salas polderu dambjiem, nelieliem grants un asfalta seguma ceļiem. Kuršu jomas austrumu krastā Jūrtaka ved pa maziem piekrastes ceļiem, vietām – takām.
- Kurzemes Baltijas jūras piekrastē Jūrtaka ved galvenokārt gar jūras krastu, pa smilšainām pludmalēm. Dažviet ir nelieli meža ceļi. Cauri pilsētām Jūrtaka ved pa gājēju ietvēm. Rīgas jūras līča krasts ir daudzveidīgs, tādēļ Jūrtaka ved gan pa smilšainām pludmalēm, gan vietām pa akmeņainu jūras krastu, vai nelielos posmos – pa piekrastes pļavām. Tuvojoties Rīgai, tā ved pa nelieliem meža ceļiem un gājēju ietvēm.
- Jūrtaku iziet palīdzēs ceļveidī pievienotās kartes. Maršruta mājaslapā www.baltictrails.eu var lejupielādēt GPX failus. Jūrtakas maršrutu atradīsiet arī populārās starptautiskās un vietējās aplikācijās, piemēram, - Balticmaps.eu, Dabas turisms u.c. Ceļu var pajautāt arī vietējiem iedzīvotājiem.

- Procentuālais Jūrtakas maršruta ceļa seguma sadalījums Lietuvā un Latvijā ir šāds:

Lietuvā



Latvijā



KĀ CEĻOT PA JŪRTAKU, JA SAVU AUTO ATSTĀJĀT STARTA PUNKTĀ?

- Ar naktsmītnes saimnieku var iepriekš vienoties par transporta pakalpojumiem. Proti, saimnieks var aizvest atpakaļ uz sākuma punktu, nepieciešamības gadījumā pabraukt pretī vai aizvest mantas.
- Gājēji var organizēt savu loģistiku paši, vienu auto iepriekš atstājot finiša, otru – starta punktā. Sasniedzot finiša punktu, ar otru auto var atgriezties starta punktā. Šim mērķim var izmantot arī sabiedrisko transportu, kur tas ir iespējams.

- Ja Jūrtaku iet visā garumā, tad iepriekš jāplāno pārvietošanās ar sabiedrisko transportu gan vienas valsts robežās, gan arī starp divām valstīm. Starp Rīgu un Klaipēdu ir regulāra autobusu satiksme. No Klaipēdas ar autobusu var ērti nokļūt līdz Kuršu kāpām un Nidai pie Lietuvas–Krievijas robežas. Starp Klaipēdu un Kuršu kāpām kursē divas pārceļtuves. Viena pārvadā kājāmgājējus un velobraucējus, otra – kājāmgājējus, velobraucējus un autotransportu. Pārceļtuves

kursēšanas laikus sk.: www.keltas.lt/en/timetable/.
No Ventes (*Ventė*) raga ar kuģi var doties uz Nidu un atpakaļ: www.ventaine.lt/en/ferrytonida/.
Starp Rusni (Uostadvaris), Minijas ciemu un Nidu Kuršu kāpās kursē kuģītis: www.mingeskaimas.lt/en/e-ticket.

ZĪME “GĀJĒJAM DRAUDZĪGS”



Gājējam draudzīgs / Hiker-friendly zīme tiek piešķirta tūrisma pakalpojumu sniedzējiem Baltijas valstīs. Zīme norāda, ka uzņēmējs saprot un respektē kājāmgājēju vajadzības un šeit viņi ir gaidīti. Uzņēmējs piedāvā kājāmgājējiem būtiskus un nepieciešamus pakalpojumus, piemēram: informāciju par maršrutu, dzeramo ūdeni, pirmās palīdzības aptieciņu, elektroierīču uzlādi, naktsmītnē ir iespēja izžāvēt slāpjas un izmazgāt netīrās drēbes, zābakus u.c. personīgu ekipējumu.

DABA JŪRTAKĀ

- Piekrastes **reljefs** galvenokārt ir līdzens, un lielākā Jūrtakas daļa atrodas tuvu jūras līmenim.
- Izteiktākās reljefa formas ir vērojamas **Kuršu kāpās** Lietuvā, kur kāpu augstums sasniedz 50 m, bet augstākā virsotne – Veckroga kalns – 67 m vjl. Lai apstādinātu smilšu kustību, daudzviet iestādītas kalnu priedes *Pinus mugo*, kas šobrīd klāj lielu daļu no Kuršu kāpu platības.
- Ejoj Jūrtaku, var iepazīt tādus Eiropas mērogā retus un aizsargājamus **kāpu biotopus** kā embrionālās kāpas, baltās jeb priekškāpas, pelēkās kāpas un mežainas jūrmalas kāpas.
- **Stāvkrausti** Lietuvā sastopami pie Karkles (*Karklė*) ciema, kur tie sasniedz 24 m augstumu. Latvijā stāvkrausti ir jūras krasta posmā no Strantes līdz Ošvalkiem (12–16 m augsti) un Staldzenes apkārtnē (līdz 8 m, ziemeļu virzienā jūras krasta augstums pieaug līdz 29 m).
- Nozīmīgākie **šķēršļi** Jūrtakas gājējiem ir lielāku upju – Sventājas, Papes, Liepājas un Karostas kanāla, Sakas, Užavas, Ventas, Irbes, Rojas, Mērsraga kanāla, Engures, Lielupes un Daugavas – ietekas un grīvas vai ostas. Jūrtaka tām apved apkārt pa tuvākajiem gājēju tiltiņiem vai autoceļu tiltiem.
- Mazās **upītes** un strautus mazūdens periodā var pārbrist. Daudzu mazo upīšu ieteku tuvumā ir gājēju tiltiņi vai laipas.
- Baltijas jūras piekrastei nav raksturīgas bīstamas **dabas stihijas**. Spēcīgas vētras notiek reti, parasti tās ir rudens vai ziemas sezonā. Vētru laikā stāvkrausti ir viļņu apskaloti un tie var nobrukt, tādēļ minētajās situācijās stāvkraustu posmi ir jāapiet pa iekšzemi.



- Latvijā un Lietuvā valdošie ir Rietumu vēji. Baltijas jūras Latvijas piekrastē tie ir izteikti spēcīgāki, tāpēc stiprāka vēja laikā, ja iecerēts vienas vai dažu dienu gājiens, Jūrtaku var iet pretējā virzienā – ar ceļavēju no muguras.
- Jūrtakā nav **paisumu** un **bēgumu**, kas ierobežotu vai padarītu nedrošu pārvietošanos gar pašu jūras krastu. Pērkona un zibens laikā ir jābūt piesardzīgiem un jāmeklē drošs patvērums.
- **Jūras krasts** ir mainīgs, un katrā nākamajā reizē viena un tā pati vieta var izskatīties citādi. Stāvkraustus noskalo vētras, mainās pludmale, smilšaina liedaga vietā var parādīties oļi vai pat akmeņi, citreiz oļus un akmeņus sedz uzskalota vai uzpūsta smilts.
- Jūrtaka un tai pieguļošie meži ir izcila vieta **dzīvnieku** vērošanai. Te var novērot Eiropas otro lielāko dzīvnieku – alni. Izturoties klusi, piekrastes mežos var sastapt stirnu, staltbriedi, lapsu, zaķi, caunu, ūdru, vāveri, ezi. Iespējams ieraudzīt vilka un lūša pēdu nospiedumus.
- Piekraste, mitrāji-dumbrāji, purvi, seklie piejūras ezeri, piejūras pļavas ir putnu vērotāju paradīze. Pavasara un rudens migrāciju laikā izcilas putnu vērošanas vietas ir Mērsrags, Kolkasrags, Liepājas un Papes ezera apkaime, Nemunas delta un Ventas rags.





- Jūras krastā redzēsiet daudzas augu sugas, no kurām viegli atpazīstamas Baltijas šķēpene, biezlāpainā sālsvirza, smiltāju kāpukviesis, smiltāju kāpuniedre, Baltijas kāpuniedre, neīstā tūsklape, mazais mārsils, kodīgais laimiņš, jūrmalas dedestiņa, tumšsarkanā dzeguzene, pļavas silpurene, smiltāja neļķe. Pēdējās četras ir aizsargājamas augu sugas.

- Lietuvas un Latvijas iedzīvotāji labprāt dodas piekrastes mežos un vāc dabas veltes – sēnes (gailenes, bērzlapas, baravikas, dažādas bekas u.c.) un savvaļas ogas (mellenes, brūklenes, avenes), bet purvainos mežos un purvos – lācenes un dzērvenes. Savvaļas augus izmanto ārstniecības tēju gatavošanā.

- Maršrutu var veikt visos četros **gadalaikos**. Katrā gadalaikā ceļošanai ir savī ieguvumi un var arī būt trūkumi:


VASARA (jūnijs–augusts) Lietuvā un Latvijā ir tūrisma sezona, kad piekrastē uzturas vairāk cilvēku, nekā citos gadalaikos, tādēļ naktsmitnes jūras tuvumā var būt rezervētas jau kādu laiku iepriekš. Vasarā ūdens temperatūra jūrā var sasniegt

+ 18–20 °C un vairāk, tādēļ iespējams peldēties. Taču, atkarībā no vēja virziena, pat viskarstākajā vasaras trešcē jūrā ūdens var būt ledus auksts. Smilšainos krasta posmus ir patīkami iet basām kājām, pārbrienot arī upītes un strautus, kas ietek jūrā. Vasarā var būt arī ilgāki lietus un zemākas gaisa temperatūras (~+13 °C) periodi, tādēļ noteikti ieteicams iepriekš noskaidrot laika prognozi.

RUDENĪ (septembris–novembris) parādās vairāk krāsu – krāsojas koku lapas, piekrastes mežos ir atrodamas sēnes, ogas un rieksti. Migrē putni. Vērojamas vētras, kuru laikā no jūras tiek izskalots dzintars. Šajā laikā daļa naktsmītņu un ēdināšanas vietu var būt slēgtas, tādēļ nepieciešams tās savlaicīgi rezervēt.

Maršruts ir veicams arī **ZIEMĀ** (decembris–februāris), tomēr jāreķinās, ka daļa pakalpojumu šajā laikā nav pieejami. Ja ir noturīgs sniegš un sals, vairāki posmi, piemēram, Kurzemes un Vidzemes Rīgas jūras līča piekraste, ir veicami ar slēpēm. Baltijas jūras krastā noturīga sniega sega izveidojas reti – vienu līdz divas reizes desmit gados. Aukstās ziemās redzami dažādi ledus veidojumi, ledus krāvumi (torosi). Rudenī un ziemā, īpaši atkušņa laikā mazajās upītēs, kas vasarā ir viegli pārbrienamas, ceļas ūdens līmenis. Tad jāmeklē tuvākie gājēju tiltiņi vai ceļu tilti.

Dodoties pārgājienā **PAVASARĪ** (marts–maijs), var novērot dabas mošanos – pārsvaru gūst zaļā krāsa, piekrastē smaržo ceriņi, atgriežas putni. Upītēs un strautiņos, kas vasaras laikā var būt viegli pārbrienami, pavasaros iespējams augsts ūdens līmenis, tādēļ jāmeklē tuvākais tiltiņš. Pavasarī naktsmītņu un ēdināšanas pakalpojumu piedāvājums joprojām ir ierobežots. Pie jūras pavasarī parasti ir aukstāks, nekā iekšzemē, jo jūras ūdeņi pa ziemu ir atdzisuši un sasilst lēnāk.





KURŠU KĀPU SPILGTĀKIE IESPAIDI

- Pastaigas pa piekrastes takām cauri smilšainajām kāpām un mežiem Kuršu kāpās - UNESCO pasaules mantojuma vietā
- Krāsainās koka mājas Kuršu jomas ciemos
- Skati uz Kuršu jomu (līci) ar vēsturiskajām kuršu laivām
- Vietējos ciemos kūpinātas zivis
- Maltītes ieturēšana mazajos piekrastes krodziņos
- Spilgti baltās pludmales smiltis
- Pelde dzidrajos Baltijas jūras ūdeņos
- Jūras muzeja apmeklējums

LIETUVA KURŠŲ KĀPAS



KURŠŲ KĀPU NACIONĀLAIS PARKS: AUGSTĀKĀS ZIEMEĻEIROPAS KĀPAS

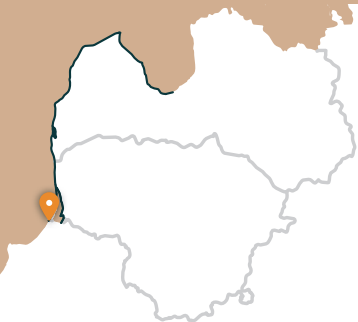
Nida – Klaipēda: 59 km, #64-66

Kuršu kāpu Nacionālais parks (*Kuršių nerijos nacionalinis parkas*) atrodas uz garas, smilšainas strēles starp Baltijas jūru un Kuršu jomas jeb Kuršu līča ūdeņiem. Kāpu rietumu pusē stiepjas ~50 km gara smilšaina pludmale, savukārt, Kuršu jomas krasts ir sekliem, ar niedrēm aizaugušiem līčiem izrobots un tās apkārtnē ir putniem nozīmīga atpūtas, barošanās un ligzdošanas vieta. Savulaik vēja pūstas smiltis te aprakušas piekrastes viensētas un ciemus. Redzamas kāpās stādīto kalnu priežu audzes, ar kuru palīdzību cilvēki mēģināja apturēt ceļojošās kāpas. Smiltīnē (*Smyltinė*) atrodas apmeklētāju iecienītais Jūras muzejs un Delfinārijs.

Kuršu kāpu stāsts

Kuršu kāpas glabā skumjo stāstu par 14 zudušiem piekrastes ciemiem, kuri 17.–18. gs. laikā tika ieputināti smiltīs, ceļojošajām kāpām pārvietojoties 0,5–15 m gadā. Iedzīvotāji mēģināja izbēgt no vēja dzītajām smiltīm, pārceļot veselus ciemus uz citām vietām. Pēdējais tika ieputināts Nagļu (*Nagliai*) ciems.





Nida – Pervalka

Gar Kuršu jomas krastu



Jūrtaka sākas Nidas centrā pie ostas. Nidā tā vijas pa Kuršu jomas jeb Kuršu līča promenādi, no kuras paveras skaists skats uz plašajiem ūdeņiem līdz pat Rusnes salai Kuršu jomas austrumu krastā. Nidā redzama Kuršu kāpām raksturīga apbūve – vienstāva koka ēkas ar dakstiņu vai niedru jumtiem, zilos un baltos toņos krāsotiem logu slēģiem. No Nidas līdz *Bulvikio* ragam (pirms raga – pamestās lidostas skrejceļš) Jūrtaka izlokās pa mazām meža taciņām, kas ved augšup un lejup pa priedēm apaugušām kāpām, vietām iznākot nabadzīga augāja klātās piekrastes pļavās. Takas malās atpūtas vietas un putnu vērošanas torņi. Tālākajā posmā redzamas ļoti savdabīgas, ķērpjiem un Kuršu kāpai raksturīgu sugu augiem klātas, klajas piekrastes pļavas. Preilas ciemā Jūrtaka virzās pa krasta promenādi. Līdz Pervalkas ciemam tā izlokās pa meža takām un īsā posmā arī pa gājēju/veloceliņu, līdz sasniedz Pervalkas centru. Posms ietilpst Kuršu kāpu Nacionālajā parkā.



PRAKTISKĀ INFORMĀCIJA

18 km

4–6 h

Nida, Nidas osta

Pervalka

Nida – Preila – Pervalka

Viegla



Apdzīvotās vietās – bruģētas vai asfaltētas ietves, gājēju celiņi, krasta promenādes. Pārējās vietās – meža takas ar dabisku segumu. Dažviet smiltis.



Kad ir augsts ūdens līmenis (agrā pavasarī vai vēlā rudenī), īsā posmā starp Nidu un Preilu taka var būt applūdusi.



Pie ūdeņu noskalotiem krastiem esiet uzmanīgi – tie var nobrukt!



Vasaras sezonas laikā naktsmītnes ir jārezervē savlaicīgi.

Kuršu jomas krastā pavasarī un vasaras sākumā ligzdo retu sugu putni (piemēram, Sāmsalas dižpīle), tādēļ šajā laikā jāizturas īpaši klusi, lai netraucētu putnus ligzdošanas un barošanās laikā.



Posmu var iet arī gar Baltijas jūras krastu, ko klāj smilšainas pļudmales.



VĒRTS REDZĒT!

- 1** Rakstnieka Tomasa Manna memoriālais muzejs un skatu laukums "Itāliešu skats".
+370 46952260; GPS: 55.31347, 21.01348
- 2** Putnu vērošanas torņi.
GPS: 55.32539, 21.04481;
GPS: 55.33864, 21.05273;
GPS: 55.38689, 21.07446;
GPS: 55.39228, 21.07644;
GPS: 55.40183, 21.09359
- 3** **Veckroga kāpa.** 67 m augstā kāpa ir Kuršu kāpu augstākais punkts. No tās paveras skats uz jūru un Kuršu jomu.
GPS: 55.35455, 21.03911
- 4** **Preilas kāpa.** 2020. gadā ierīkotas kāpnes. No kāpas paveras viena no skaistākajām Kuršu jomas panorāmām.
GPS: 55.36835, 21.05298
- 5** **F. Labrenza māja.** Rekonstruētajā bijušā Preilas vecākā F. Labrenza mājā darbojas vēsturiskā ekspozīcija un izstādes telpa.
GPS: 55.36927, 21.05894
- 6** **Kazu (Ožku) rags.** Iecienīta jūraskraukļu un citu ūdens putnu atpūtas vieta. GPS: 55.38426, 21.07872
- 7** **Karvaiči (Karvaičių) kāpa.** Smilšu kāpa, kas reiz apglabāja Karvaiču ciemu, tika "savaldīta" apstādot to ar kalnu priedēm. GPS: 55.38870, 21.06471
- 8** **Skirpsta (Skirpsto) kāpa.**
GPS: 55.409301, 21.074855

PAKALPOJUMI

Naktsmītnes

- 1. Nidas kempings,** T: +370 68241150;
GPS: 55.29874, 20.98227
- 2. Apartamenti "Kopa",**
T: +370 61184244; GPS: 55.41604, 21.09976
- 3. Apartamenti Pervalkā "Banga",**
T: +370 61184244; GPS: 55.41496, 21.09743
- 4. Atpūtas nams "Baltija",**
T: +370 65796990;
GPS: 55.41540, 21.09813
- 5. Atpūtas nams "Dainava",**
T: +370 65907181;
GPS: 55.41438, 21.09575
- 6. Atpūtas apartamenti,**
T: +370 69820472;
GPS: 55.41384, 21.09692

Vairāk izmitināšanas vietu Nidā, Preilā un Pervalkā:
www.visitneringa.com
www.priejuros.lt

Ēdināšana

- 1. Kafejnīca "Sakutis",**
T: +370 46952557;
GPS: 55.30294, 21.00696
- 2. Āra kafejnīca "Kaštonas",**
T: +370 60796609; GPS: 55.30314, 21.00785
- 3. Kafejnīca "Kuršis",**
T: +370 46952804;
GPS: 55.30474, 21.00659
- 4. Kafejnīca "Kuršmarių vila",**
T: +370 68556317; GPS: 55.36843, 21.05767

Veikali

- Tirdzniecības centrs "Maxima" Nidā,**
GPS: 55.30433, 21.00586
- Veikals Preilā,**
GPS: 55.37113, 21.06204
- Veikals Pervalkā,**
GPS: 55.41664, 21.09858

Aptiekas

- 1. "Euro vaistinė" Nidā,**
GPS: 55.30433, 21.00586
- 2. "Camelia vaistinė" Nidā,**
GPS: 55.30284, 21.00390

Bankomāti

- "Swedbank" Nidā,**
GPS: 55.30527, 21.00650

- 5. Kafejnīca "Lyra",** T: +370 61246447;
GPS: 55.37482, 21.06818
 - 6. Bārs – bufete "Vējopačio užgaida",**
T: +370 65690604, GPS: 55.41416, 21.09548
 - 7. Picērija "La Pervalga",**
T: +370 65666265; GPS: 55.41542, 21.09727
 - 8. Kafejnīca "Marių akis",** T: +370 61536306; GPS: 55.41416, 21.09550
- Vairāk ēdināšanas uzņēmumi Neringā:
www.visitneringa.com

- "SEB" Nidā,** GPS: 55.30474, 21.00660
- "Citadele", "Šiaulių bankas" Nidā,**
GPS: 55.30474, 21.00660



Sabiedriskais transports

Autobuss starp Nidu–Smiltīni kursē ik stundu vasaras sezonā (katru dienu no plkst. 07:00 līdz 21:00) un 4 reizes dienā citu sezonu laikā. Uzmanību: ne visi reisi iegriežas Preilas un Pervalkas ciematā. Maršruta saraksts: www.kopos.lt



Atpūtas vietas

- 1. Bulvikio ,**
GPS: 55.33528, 21.05218
- 2. "Rožių krūmas" (Rožu krūms),**
GPS: 55.35746, 21.05360

TŪRISMA INFORMĀCIJA



Neringas TIC "Agila",
Nidas autobusu stacija, *Naglių* iela 18E, Nida, www.visitneringa.com,
T: +370 46952345;
GPS: 55.30413, 21.00736



Kuršu kāpas nacionālā parka apmeklētāju centrs, *Naglių* iela 8, Nida,
<https://nerija.lrv.lt>,
T: +370 67100872;
GPS: 55.30199, 21.00651

Pervalka – Juodkrantē

Gar Ziemeļeiropas iespaidīgākajām smilšu kāpām



Pametusi Pervalku, Jūrtaka pa gājēju celiņu šķērso Kuršu kāpu austrumu–rietumu virzienā, nonākot Baltijas jūras krastā. Tālākais posms ap 13 km garumā ved pa skaistu, smilšainu pludmali, kuru no austrumiem norobežo augsta un stāva kāpu grēda. Tā ir cilvēku izveidota, lai pasargātu iekšzemi no smilšu kustības. Iepretī Jodkrantei Jūrtaka pagriežas austrumu virzienā un pa mežainu un stāvu kāpu masīvu atkal šķērso Kuršu kāpu, nonākot Kuršu jomas (līča) pusē. Nelielā posmā Jūrtaka sakrīt ar Raganu kalna taku. Tālāk gar Jodkrantes krasta promenādi tā aizved līdz ostai. Posms ietilpst Kuršu kāpu Nacionālajā parkā.



PRAKTISKĀ INFORMĀCIJA

18 km

4–6 h

Pervalka

Jodkrantes osta

Pervalka – Juodkrantē

Viegla



Smilšaina pludmale, mazas meža takas, asfaltēts gājēju/veloceliņš, apdzīvotās vietās – asfalts, bruģis.



Vasaras sezonā naktsmitnes ir jārezervē savlaicīgi. Nagļu (*Naglių*) dabas rezervātā pa kāpām drīkst pārvietoties tikai pa īpaši izveidotām takām. Dabas rezervāta zonu var šķērsot tikai pa velosipēdistu/gājēju celiņu vai jūras krasta viļņu apskaloto (slapjo) daļu, noejot jūras krastā pie Pervalkas un iznākot – pie

Jodkrantes. Pakalpojumi ir pieejami Pervalkā un Jodkrantē.



No Pervalkas gar Kuršu jomas krastu ir ieteicams iziet lokveida dabas taku (4–5 km) līdz Zīrgu ragam (*Žirgų ragas*), no kura paveras fantastiski skati uz Nagļu kāpu (*Naglių kopa*) un pārējo, smiltīm klāto kāpu masīvu, kas ir dabas rezervāts. Nesasniedzot rezervātu, jāgriežas atpakaļ un pa citu taku cauri mežam jānokļūst Pervalkā.

VĒRTS REDZĒT!

- 1 **Zirgu raga (Žirgų rago) bāka.** 1900. g. uz mākslīgi veidotas salas uzbūvētā bāka ir vienīgā Kuršu kāpas bāka, kas neatrodas uz sauszemes. GPS: 55.41968, 21.11445
- 2 **Putnu vērošanas tornis.** GPS: 55.41734, 21.10342
- 3 **Nagļu (Naglių) dabas rezervāta izglītojošā taka.** Vienīgā vieta dabas rezervātā, kur var iepazīt "Miruso (Mirusių) kāpu karalisti". Smiltāju skati atgādina tuksnesi. GPS: 55.44060, 21.07537
- 4 **Avikalns (Avikalnis).** Ceļa Nida-Smiltīne augstākajā vietā ierīkota taka ar jaunu skatu laukumu. GPS: 55.51362, 21.11063
- 5 **Gārņu un jūraskrakļu kolonija.** Kolonija, kurā ir vairāk nekā 3000 jūraskrakļu un 200 zivju gārņu ligzdu, ir viena no lielākajām Lietuvā. GPS: 55.51868, 21.11199
- 6 **Raganu (Raganų) kalns.** Kalnā izveidota koka skulptūru ekspozīcija, kas ataino lietuviešu pasaku un Kuršu kāpu mītiskās būtnes. GPS: 55.53681, 21.11022
- 7 **Lietuvu nacionālais mākslas muzejs "Piejūras galerija".** GPS: 55.53189, 21.11797
- 8 **Akmens skulptūru ekspozīcija Jodkrantē.** GPS: 55.53544, 21.11865
- 9 **Ludvika Rēza (Liudviko Rėzos) kultūras centra vēsturiskā ekspozīcija.** GPS: 55.54217, 21.12145
- 10 **Vēsturiskās Jodkrantes villas.** Jodkrantē atradās pirmais Kuršu kāpu kūrorts, kur ar tvaikoņiem brauca atpūtnieki no Lietuvas un Vācijas. Par kūrorta zelta laikmetu (XIX gs. beigās – XX gs. sākums) vēsta greznas villas. GPS: 55.54465, 21.12252

PAKALPOJUMI

 **Naktsmītnes**

1. **Apartmenti "Už jūrų marių",** T: +370 61265082; GPS: 55.54350, 21.12129
 2. **Viesnīca "Juodasis kalnas",** T: +370 61101861; GPS: 55.53854, 21.11841
 3. **Viesnīca "Pas Jūratę",** T: +370 61881849; GPS: 55.54406, 21.12151
 4. **Atpūtas nams "Ažuolynas",** T: +370 64303939; GPS: 55.53281, 21.11691
 5. **Viesnīca "Eglių slėnis",** T: +370 67093261; GPS: 55.53763, 21.11661
- Citas izmīnāšanas vietas Jodkrantē:
www.visitneringa.com,
www.priejuros.lt

 **Ēdināšana**

1. **Krogs "Žvejonė",** T: +370 65019520; GPS: 55.53825, 21.11869
2. **Krogs "Žuvelė",** T: +370 68478707; GPS: 55.53316, 21.11842
3. **Restorāns "Juodasis kalnas",** T: +370 67383893; GPS: 55.53861, 21.11839
4. **Kafejnīca "Pamaris takas",** T: +370 64064029, GPS: 55.53654, 21.11775

5. **Restorāns – kafejnīca "Ažuolynas",**
T: +370 64303939; GPS: 55.53211, 21.11674
Vairāk ēdināšanas uzņēmumi Jodkrantē:
www.visitneringa.com

 **Veikali**

Veikals Pervalkā,
GPS: 55.41664, 21.09858
Veikals Jodkrantē,
GPS: 55.53609, 21.11688
"Smilga" Jodkrantē,
GPS: 55.54339, 21.12069

 **Aptiekas**

"Camelia vaistinė" Jodkrantē,
GPS: 55.53208, 21.11682



 **Bankomāti**

Bankomāti ir tikai Nidā un Klaipēdā!

 **Sabiedriskais transports**

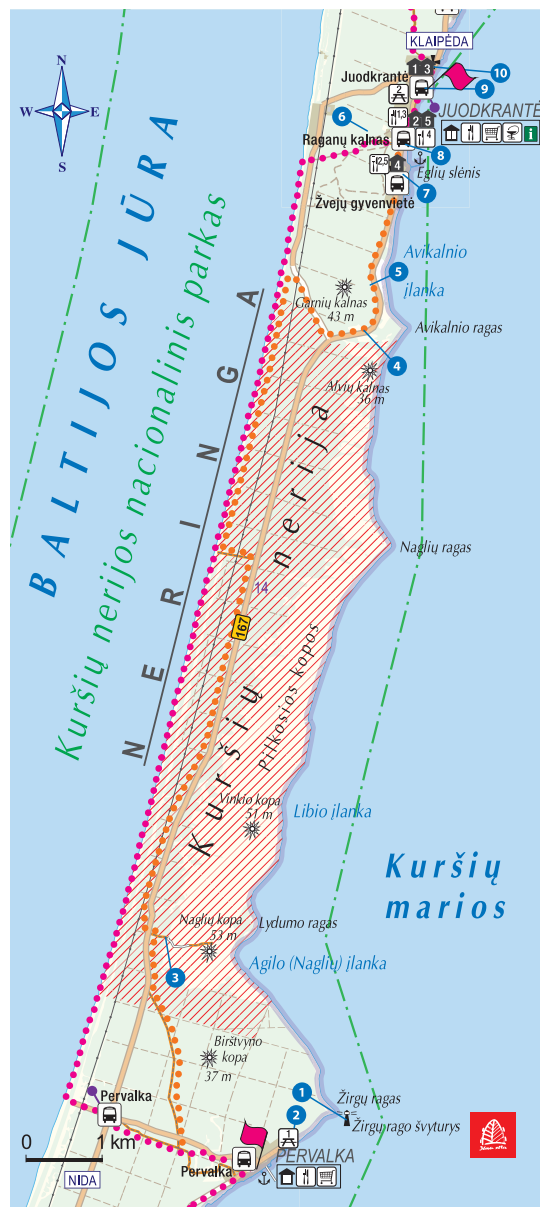
Autobuss starp Nidū–Smiltīni kursē ik stundu vasaras sezonā (katru dienu no plkst. 07:00 līdz 21:00) un 4 reizes dienā citu sezonu laikā. Uzmanību: ne visi reisi iegriežas Preilas un Pervalkas ciematā. Maršruta saraksts: www.kopos.lt

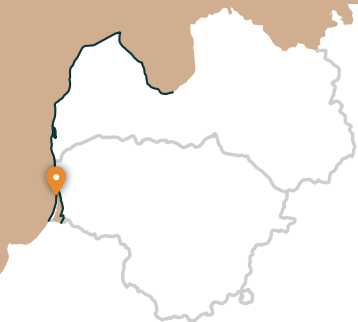
 **Atpūtas vietas**

1. **Pervalkā,** 
GPS: 55.41730, 21.10306
2. **"Sengirė" Jodkrantē,** 
GPS: 55.54150, 21.11566

TŪRISMA INFORMĀCIJA

 **Kultūras un TIC "Agila",** L. Rėzos iela 8,
Jodkrante, www.visitneringa.com,
T: +370 46953490;
GPS: 55.54217, 21.12145





Juodkrantė – Klaipėda

Klaipėda – Lietuvas jūras vārti



Atstājusi Jodkrantes krasta promenādi, Jūrtaka dienvidaustrumu-ziemeļrietumu virzienā šķērso Kuršu kāpu, virzoties pa mazām meža takām, kuras izvijas pa stāvo, priedēm apaugušo kāpu nogāzēm, līdz atkal iznāk Baltijas jūras krastā. Tālākos 9 km Jūrtaka ved gar krastu pa smilšainām pludmalēm. Austrumu pusē to ieskauj stāva kāpa, kas sargā iekšzemi no kustīgajām smiltīm. Aiz Alksnīnes ciema (no krasta nav redzams) Jūrtaka pagriežas uz austrumiem, šķērso kalnu priežu *Pinus mugo* audzi un Otrā pasaules kara laika vācu armijas militāro bāzi, līdz pietuvojas Kuršu jomas (līča) krastam. Tālāk Jūrtaka izlokās pa priedēm apaugušo kāpu mugurām, ik pa brīdim atklādama skatus uz Klaipēdas ostu. Maršruts starp Jauno un Veco pārceltuvi sākumā ved pa mazu taku, bet tālāk – pa krasta promenādi. No Vecās pārceltuves šķērsojot Kuršu jomu, Jūrtaka nonāk Klaipēdas centrā, kur gar *Danės* gatvi aizved līdz Biržas tiltam. Posms līdz Smiltīnei ietilpst Kuršu kāpu Nacionālajā parkā.



PRAKTISKĀ INFORMĀCIJA

23 km

5–8 h

Jodkrantes osta

Klaipėda, Biržas tilts

Juodkrantė – Alksnynė – Smiltynė – Klaipėda

Vidēja



Mazas meža u.c. takas, smilšaina pludmale, asfaltētas krasta promenādes.



Šķērsojot Kuršu kāpu galveno ceļu (Nr.167), esiet uzmanīgi!



Vasaras sezonā naktsmītnes ir jārezervē savlaicīgi. Iepriekš noskaidrojiet pārceltuves prāmja kursēšanas laikus: www.keltas.lt/. Jauno pārceltuvi izmanto autobraucēji, velosipēdisti, kājāmgājēji, bet Veco pārceltuvi – tikai



kājāmgājēji un velosipēdisti. Pakalpojumi ir Jodkrantē, Smiltīnē un Klaipēdā.

No Jūras muzeja (1,5 km no Vecās pārceltuves) var aiziet līdz molam (vēl ap 2 km turp – atpakaļ). Ja ir vējains laiks, no Jodkrantes līdz Alksnīnei var iet pa veco ceļu – meža taku, kas ir austrumos no aizsargājamo kāpu grēdas.

VĒRTS REDZĒT!

- 1 **Dendroloģiskā taka (Blokberga promenāde).** XIX gs. izveidotā promenāde bija iecienītākā pastaigu vieta vēsturiskajā Jodkrantes kūrortā. Pateicoties ievesto augu sugu dažādībai, tai dots dendroloģiskās takas vārds. GPS: 55.54725, 21.11867
- 2 **Skaņu kērājs.** Aizbēgt no ikdienas rūpēm un ieklausīties meža skaņās palīdzēs Jodkrantes mežā ierīkotais skaņu kērājs. GPS: 55.55486, 21.12006
- 3 **Blokbergo (*Raganos*) kalns.** Leģendām apvīta vieta. Kāpas augšpusē ierīkota Jodkrantes bāka. GPS: 55.55645, 21.11589
- 4 **Dzintara (Gintaro) līcis.** XIX gs. šeit tika iegūts dzintars. GPS: 55.55236, 21.12670
- 5 **Alksnīnes (*Alksnynės*) aizsardzības komplekss.** Vācijas armijas būvēti nocietinājumi Klaipēdas aizsardzībai no padomju aviācijas uzlidojumiem un artilērijas apšaudes II pasaules kara laikā. GPS: 55.65707, 21.12422
- 6 **Cūkas muguras (*Kiaulės nugaros*) sala un "Independence".** Vienīgā Kuršu kāpu sala. 2014. gadā pie tās noencurots sašķidrinātas gāzes termināls – kuģis - glabātuve "Independence". GPS: 55.66217, 21.13723
- 7 **Jūras (*Jūry*) muzejs.** Kāpas galā esošajā cietoksnī ierīkotajā muzejā var iepazīties ar Baltijas un citu jūru un okeānu iemītniekiem. GPS: 55.71660, 21.09975
- 8 **Klaipēdas pils vieta.** Šeit 1252. gadā sākās Klaipēdas pilsētas vēsture. Pazemē darbojas vēsturiskās ekspozīcijas. GPS: 55.70555, 21.12946
- 9 **Klaipēdas vecpilsēta.** Klaipēdas vecpilsētā raksturīgas pildrežģa konstrukcijas arhitektūrā un XVII-XVIII gs. aizsardzības nocietinājumi. GPS: 55.70869, 21.13324
- 10 **Biržas (*Biržos*) tilts un buru kuģis "Meridiāns" (*Meridianas*).** Koka kuģis ir kļuvis par Klaipēdas simbolu. GPS: 55.71007, 21.13347
Vairāk apmeklējamo vietu Klaipēdā: www.klaipedatravel.lt

PAKALPOJUMI

 **Naktsmītnes**

1. Smiltīnes jahtu kluba viesnīca, T: +370 66355550; GPS: 55.69729, 21.11933
 2. Viesnīca "Palva", T: +370 61275134; GPS: 55.70108, 21.11693
- Izmitināšanas vietas Klaipēdā: www.klaipedatravel.lt

 **Ēdināšana**

1. Restorāns "Nerija", T: +370 67021952; GPS: 55.70412, 21.11422
 2. Restorāns "Meat lovers", T: +370 65221998; GPS: 55.70655, 21.12313
- Ēdināšanas vietas Klaipēdā: www.klaipedatravel.lt

**Veikali**

- Veikals Jodkrantē,
GPS: 55.53609, 21.11688
"Smilga" Jodkrantē,
GPS: 55.54339, 21.12069
"IKI" Klaipēdā,
GPS: 55.70857, 21.13477
"Maxima" Klaipēdā,
GPS: 55.71445, 21.12888

**Aptiekas**

- "Euro vaistinė" Klaipēdā,
GPS: 55.71445, 21.12888



**Bankomāti**

- "Luminor", "Šiaulių bankas" Klaipēdā,
GPS: 55.71195, 21.13333
"SEB" Klaipēdā, GPS: 55.71358, 21.13015

**Sabiedriskais transports**

No *H. Manto* ielā esošās pieturas sa-
sniegsiet jebkuru Klaipēdas pilsētas vietu.
Starpilsētu satiksmes autobusu pietura
ir *Butkų Juzės* ielā 9,
(GPS: 55.71942, 21.13820), no kuras kursē
autobusi Palangas, Šilutes un citu pilsētu
virzienā.
Klaipēdas pilsētas sabiedriskā transporta
shēma un saraksts:
www.klaipedatransport.lt
Starpilsētu autobusu saraksts:
www.autobusubilietai.lt

**Atpūtas vietas**


1. "Prie švyturio" Jodkrantē, 
GPS: 55.56084, 21.11339
2. "Prie Šulinio" Smiltinė, 
GPS: 55.68832, 21.11132

TŪRISMA INFORMĀCIJA

Kuršu kāpu Nacionālā parka Smiltīnes
apmeklētāju centrs, *Smiltynes* iela 11,
Smiltīne, www.nerija.lrv.lt,
T: +370 68472641; GPS: 55.70777, 21.11068



Klaipēdas TIC,
Turgaus iela 7, Klaipēda,
www.klaipedatravel.lt, T: +370 46412186;
GPS: 55.70825, 21.13358





PIEJŪRAS KŪRORTU SPILGTĀKIE IESPAIDI

- Vakara pastaiga gar Danes upi Klaipēdas vecpilsētā
- Militārā mantojuma vietas Baltijas jūras piekrastē
- Pārgājiens virs jūras pa 24 m augstu stāvkrastu
- Gājiens cauri skaistajiem priežu mežiem un kāpām
- Skati uz Baltijas jūru no stāvkrastiem
- Ar basām kājām smilšainajos liedagos
- Maltītes ieturēšana uz galvenās Palangas kūrorta ielas
- Daudzkrāsainie saulrieti pie vecās piestātnes Sventājā

LIETUVA PIEJŪRAS KŪRORTI



SMILŠAINAS PLUDMALES UN GAIŠI PRIEŽU MEŽI

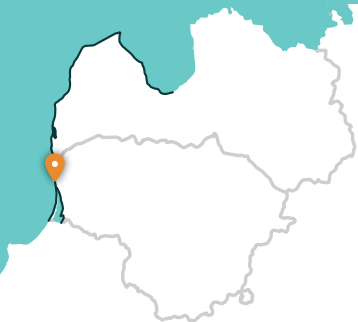
Klaipēda – Palanga –
Lietuvas-Latvijas robeža:
48 km, #67-68

Klaipēda (*Klaipėda*) un Palanga (*Palanga*) ir atpūtnieku iecienītas piejūras pilsētas ar kūrortam raksturīgu gaisotni – krodziņiem, viesnīcām, ielu kafejnīcām un muzikantiem. Klaipēda ir vienīgā ostas pilsēta un trešā lielākā pilsēta Lietuvā. Atpūtnieku iecienīta ir arī Sventāja (*Šventoji*) pie Sventājas upes ietekas jūrā. Starp Klaipēdu un Palangu Mežtaka ved cauri Piejūras reģionālajam parkam (*Pajūrio regioninis parkas*). Tas dibināts piekrastes un jūras ainavu, bioloģiskās daudzveidības un vietējā kultūras mantojuma aizsardzībai. Piekrastes pazīstamākā vieta ir Holandieša cepure (*Olando kepurė*) – vairāk kā 20 m augsts stāvkrasts, kas savulaik kalpojis par orientieri jūrniekiem un zvejniekiem. Vēstures mantojums parkā ietver gan autentiskas zvejnieku sētas, gan 2. Pasaules kara vācu armijas krasta aizsardzības baterijas.

Piejūras kūrortu stāsts

Leģenda vēsta, ka dieviete Jūrate iemīlēja jaunu zvejnieku vārdā Kastītis, aizveda viņu uz savu skaisto dzintara pili jūras dzelmē, un abi dzīvoja kopā laimīgi. Taču Pērkona dievs nebija mierā ar to, ka dieviete mīl parastu mirstīgo. Dusmās viņš satrieca dzintara pili neskaitāmās drumslās. Kopš tā laika pēc vētras Baltijas jūras krastā viņi izskalo dzintaru.





Klaipėda – Palanga

Cauri Piejūras reģionālajam parkam



Gar *H. Manto* ielu Jūrtaka izved no Klaipēdas centra, šķērso Klaipēdas atpūtas parku, pa tiltu šķērso dzelzceļa līniju un Melnrages ciema dienviddaļā iznāk Baltijas jūras krastā. Tālāk tā izvijas cauri kāpām, kuru saudzēšanas nolūkā ir izveidotas koka laipas, un turpinās pa jauku taku cauri piekrastes mežiem, ap 10–20 m attālumā no gājēju/velobraucēju celiņa cauri *Antroji Melnragē* līdz *Giruliai* ciemam. Pie *Giruliai* tā īsu brīdi iznāk pludmalē, bet no *Kukuliškiai* līdz Karkles ciema dienviddaļai Jūrtaka sākumā virzās gar ļoti skaistu bijušās Litorīnas jūras krastu, kas apaudzis ar pirmatnēju mežu, bet tālāk – gar ainavisku, viļņu noskalotu stāvkrastu ar vairākām skatu vietām (t.sk. – *Olando kepurē*). No Karkles ciema nākamos 11 km līdz Palangas Botānikas parkam Jūrtaka ved pa smilšaini oļainām pludmalēm, kuras vietumis klāj arī akmeņi. Pa piekrastes takām Palangas Botānikas parka rietumdaļā Jūrtaka aizvijas līdz *Meilēs* alejai un tālāk – līdz Palangas gājēju tiltam. Posma lielākā daļa ietilpst Piejūras (*Pajūrio regioninis parkas*) reģionālajā parkā.



PRAKTISKĀ INFORMĀCIJA

●●●●● 29 km

🕒 8–10 h

🚩 Klaipėda, Biržas tilts

🚩 Palangas gājēju tilts

📍🚩 *Klaipėda – Melnragē – Giruliai – Karklē – Palanga*

●●●● Grūta (ja vienā dienā),
● Viegla (ja divās dienās)



G.k. smilšainas vai smilšaini oļainas pludmales un mazas meža takas, īsā posmā – koka laipas. Klaipēdā, Palangā – gājēju ietves ar cietu segumu.



levērojiet drošu distanci no jūras stāvkrastiem. Tie sastāv no mīksta materiāla un var nogrūt!



Starp Melnragi un Palangu ir nūdistu pludmales.



Vismaz pusi vai vienu dienu ir vērts veltīt Palangas un tās apkārtnes izziņai. Posmu var dalīt divās dienās un pārnakšņot Karkles apkaimē – kempinga vietās. Piejūras reģionālajā parkā Jūrtaka ved pa pludmalī, kas ietilpst rezervāta režīma zonā. Novirzīties no pludmales nav atļauts. Rezervāta teritoriju var apiet arī pa gājēju - veloceliņu posmā no Karkles līdz *Nemirsēta* (kartē apzīmēts ar brūnu līniju).

VĒRTS REDZĒT!

- 1 **Klaipėdas universitātes ēku komplekss.** Lietuvas jaunākā universitāte atrodas vēsturiskās ēkās – XX gs. būvētās neogotikas kazarmās. GPS: 55.72416, 21.12403
- 2 **Melnragės (Melnragės) mols, jūras vārti.** Vieta, kur Kuršu jomas (līča) ūdeņi ietek jūrā, bet kuģi iepeld ostā. GPS: 55.73026, 21.08086
- 3 **Melnragės izglītojošā gājēju taka – promenāde.** 2020. g. atklāta jauna, plata koka taka Melnragės piejūras kāpās, ar rotaļu laukumiem, atpūtas salīņām un informatīvajiem stendiem, kas iepazīstina ar piejūras augiem un dzīvniekiem. GPS: 55.732505, 21.087045
- 4 **“Memel Nord” krasta nocietinājumi.** II pasaules kara vācu armijas piekrastes artilērijas baterija, kur darbojas muzejs. GPS: 55.77823, 21.07425
- 5 **Ekoloģiskā – izglītojošā taka “Litorina”.** Vijas stāvo kāpu nogāzēs. No 15 m augstuma paveras brīnišķīga Baltijas jūras panorāma. GPS: 55.79654, 21.06790
- 6 **“Holandiešu cepure” (“Olando kepurės”) krauja.** No 24 m augstās kraujas paveras skats ar stāviem krastiem un akmeņainām pludmalēm. GPS: 55.79831, 21.06742
- 7 **“Fredo parks”.** Akmeņu līdžsvara skulptūras. GPS: 55.84729, 21.05962
- 8 **Palangas muizas nams un parks.** Neorenesanses Tiškeviču muizas namā ierīkots Dzintara muzejs, izveidots Botāniskais parks ar dīķiem un simtgadīgu koku alejām. Birutes (Birutės) kalna kapliča, sarga māja, Lurdas grota. GPS: 55.90750, 21.05620
- 9 **Palangas jūras tilts.** 470 m garš tilts – populārākā un visvairāk apmeklētākā vieta Palangā, kļuvusi par kūrorta simbolu. GPS: 55.92013, 21.04721
- 10 **Palangas J. Basanavičiaus iela.** Centrālā pilsētas iela – bulvāris. Vasaras sezonā šeit darbojas daudz kafējnicu, norisinās dažādas izklaides. GPS: 55.91908, 21.05598

PAKALPOJUMI

 **Naktsmītnes**

1. **Kempings “Palangos kempingas”,** T: +370 60088811; GPS: 55.87648, 21.06595

2. **Hostelis “Surf hostel”,**
T: +370 65764313; GPS: 55.92276, 21.09066
Vairāk izmīnāšanas vietu Palangā:
www.palangatic.lt

 **Ēdināšana**

Ēdināšanas uzņēmumi Palangā:
www.palangatic.lt

 **Veikali**

“Maxima” Melnragē, Klaipēdā,
GPS: 55.73724, 21.09337

Veikals Karklē,
GPS: 55.80572, 21.07634

Veikals Karklē,
GPS: 55.81469, 21.07113

Vairāk veikalu un tirdzniecības centru
Klaipēdā un Palangā.

 **Aptiekas**

Tikai Klaipēdā un Palangā.

 **Bankomāti**

Tikai Klaipēdā un Palangā.


 **Sabiedriskais transports**

No Klaipėdas (Universitātes pieturas)
Karkli iespējams sasniegt ar autobusu
Nr. 24. Saraksts:
www.trafi.com/lt/klaipeda
Starppilsētu autobusi Klaipēda – Palanga
kursē regulāri, ik pēc 20 – 30 minūtēm.
Autobusu saraksts:
www.naujapalangosautobusustotis.lt


 **Atpūtas vietas**

1. **Kempings un viesu nams “Karkelbeck
No. 409”,**  , GPS: 55.80166, 21.07066
2. **Karkles kempings,**  ,
GPS: 55.80651, 21.07163
3. **Kempings “KarkleCamp”,** ,
GPS: 55.80834, 21.07276

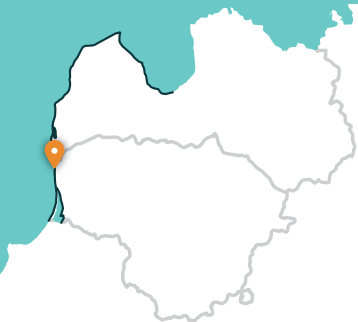
TŪRISMA INFORMĀCIJA

 **Piejūras reģionālā parka apmeklētāju
centrs, Placio iela 54, Karkle,**
www.pajuris.info, T: +370 46412483;
GPS: 55.80698, 21.07347

 **Palangas TIC,**
Vytauto iela 94, Palanga,
www.palangatic.lt, T: +370 46048811;
GPS: 55.918001, 21.067109



9 Foto: Anzela Bazyk



Palanga – Lietuvas-Latvijas robeža (Šventoji)


Gar Lietuvas populārākajiem piekrastes kūrortiem



Pa gājēju tiltiņu šķērsojusi Ražė upīti, Jūrtaka aizlokās pa gājēju/skrējēju taku “Labrytys” un pie *Kontininky* ielas iznāk jūras krastā. Nākamos 9 km līdz Sventājas vecajam molam Jūrtaka aizstiepjas pa smilšainu, jūras apskalotu liedagu. Tālāk tā apmet loku Sventājas upes grīvai, izved cauri kūrortpilsētiņai, *Kopy* ielas galā pa trosu gājēju tiltu šķērso Sventājas upi un atkal iznāk pludmalē. Pie Žemaišu upurkalna svētvieta Jūrtaka vēlreiz izmet nelielu loku “iekšzemē” un tālāk pa smilšainu pludmali aizved līdz 3 km attāļajai Lietuvas–Latvijas robežai.



Foto: Anzela Bazyk



PRAKTISKĀ INFORMĀCIJA

..... 19 km

🕒 4–6 h

🚩 Palangas gājēju tilts

🚩 Lietuvas-Latvijas robeža

📍🚩 *Palanga – Šventoji* – Lietuvas-Latvijas robeža

📍 Viegla



G.k. smilšainas pludmales, mazas meža takas, Palangā un Sventājā – ietves ar cietu segumu.



Vasaras sezonā naktsmītnes ir jārezervē savlaicīgi. Robežai tuvākās naktsmītnes atrodas aptuveni 2 km attālumā abpus tās. Valstu robežu gar jūras

krastu var šķērsot brīvi jebkurā diennakts laikā, līdz ir jābūt personu apliecinošiem, derīgiem dokumentiem. Robežas tuvumā nav pakalpojumu.



No Sventājas līdz valstu robežai aiz kāpām krasta pusē iet ceļš un vēlāk – taka, pa kuru var iet stiprāka vēja laikā.

VĒRTS REDZĒT!

- 1 **Palanga.** Vēsturisks zvejnieku ciems, kura iedzīvotāji jau izsenis nodarbojas ar zvejniecību un dzintara tirdzniecību. Augstmaņi Tiškeviči, kas apmetās XIX gs. Palangā, uzbūvēja muižu ar lielu parku un pirmajām kūrorta ārstniecības vietām. Neilgi pēc tam Palanga kļuva par vienu no populārākajiem Baltijas kūrortiem. GPS: 55.91966, 21.05249
- 2 **Aktīva brīvā laika un skriešanas taka "Labrytys".** GPS: 55.92226, 21.05857
- 3 **"Pasaules mala" ("Pasaulio kraštas").** Vieta pie Ošupes (*Ošupis*), kas ietek jūrā, jau izsenis tika saukta par pasaules malu – reiz tika uzskatīts, ka šeit beidzas pasaule. GPS: 55.97892, 21.07146
- 4 **Sventājas (Šventosios) senais mols.** 780 m garais mols tika izveidots XX gs. trīsdesmitajos gados, kad Sventājā veidojās osta. GPS: 56.02943, 21.06765
- 5 **Skulptūra "Zvejnieka meitas" ("Žvejo dukros").** Piejūras kāpās padomju laika beigās tika uzbūvēta iespaidīga 4 metru augsta skulptūru kompozīcija, kas attēlo trīs zvejnieka meitas, kuras lūkojas jūrā un gaida atgriežamies tēvu. Skulptūrām bija arī apslēpta simboliskā nozīme – trīs okupēto Baltijas valstu (Lietuvas, Latvijas un Igaunijas) brīvības gaidīšana. GPS: 56.02815, 21.07151
- 6 **Sventāja.** Tā ir Palangas pilsētas daļa, sens zvejnieku ciemats, kas XX gadsimtā kļuva par kūrortu. Vasarā šeit norisinās dzīvās mūzikas koncerti, tiek organizētas izklaides, kas paredzētas tūristiem. GPS: 56.02983, 21.08122
- 7 **Pērtiķu tilts pār Sventājas upi.** GPS: 56.03622, 21.07459
- 8 **Veselības centra "Energetikas" skulptūru parks – "Akmens laikmets" ("Akmens amžius").** GPS: 56.03785, 21.07572
- 9 **"Žemaišu upurkalns" ("Žemaičių alka").** Līdzās Sventājai atjaunota pagānu svētvieta ar paleoastronomijas observatoriju, mākslinieku gravētiem baltu dievu stabiem. Saulei rietot jūrā, ar stabu palīdzību iespējams aprēķināt kalendāros svētkus. GPS: 56.04100, 21.07449

PAKALPOJUMI

 **Naktsmītnes**

1. **Vasaras atpūtas bāze "Energetikas",** T: +370 61125095; GPS: 56.03117, 21.07550
 2. **Viesnīca "Jūros vila",** T: +370 67527272; GPS: 56.02957, 21.08004
 3. **Viesnīca "Vila Tante",** T: +370 61314415; GPS: 56.03108, 21.08288
- Vairāk izmītināšanas vietu Palangā un Sventājā: www.palangatic.lt

 **Ēdināšana**

1. **Restorāns "Du malūnai",** T: +370 69999174; GPS: 56.02975, 21.08356
 2. **Restorāns "Titanikas",** T: +370 69999174; GPS: 56.03054, 21.08031
 3. **Picērija "Pica pas Leo",** GPS: 56.03187, 21.07931
- Vairāk ēdināšanas uzņēmumi Palangā: www.palangatic.lt

 **Veikali**

- "IKI" Sventājā, GPS: 56.03000, 21.08483
- "Maxima" Sventājā, GPS: 56.02971, 21.08580
- "Aibē" Sventājā, GPS: 56.01674, 21.07857

 **Aptiekas**

- "Gintarinė vaistinė" Sventājā, GPS: 56.03000, 21.08483

 **Bankomāti**

- "SEB" Sventājā, GPS: 56.03000, 21.08483

 **Sabiedriskais transports**

Starppilsētu autobusi Sventāja – Palanga – Klaipēda kursē regulāri 4 reizes dienā. Autobusu saraksts: www.autobusubiletai.lt
Sventāja – Palanga autobusu saraksts: www.naujapalangosautobusustotis.lt

 **Atpūtas vietas**

1. **Pie Sventājas,**  GPS: 56.03682, 21.12195

TŪRISMA INFORMĀCIJA


 **Palangas TIC, Vytauto iela 94, Palanga,** www.palangatic.lt, T: +370 46048811; GPS: 55.918001, 21.067109



Foto: Anzela Bazyk



Foto: Anzela Bazyk



NEMUNAS DELTAS SPILGTĀKIE IESPAIDI

- Savvaļas dzīvnieku vērošana Rusnes pļavās
- Gājiens pa Nemunas deltas polderu dambjiem
- Krāsainās koka ēkas ar bagātīgiem rotājumiem Rusnes ciemā
- *Uostadvario* bākas gaisma
- Vēsturiskās Šilutes pilsētas senās ielas un tilti
- Nemunas deltas mitrāji – purvi un dīķi
- Plašie zemienes un ūdeņu skati pie Kintu un Minijas ciema

LIETUVA NEMUNAS DELTA



PUTNU VĒROŠANA NEMUNAS DELTAS APPLŪDUŠAJĀS PĻAVĀS

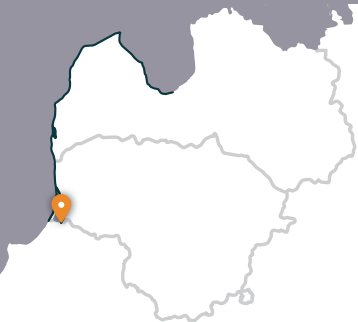
Rusnė – Ventė:
59 km, #69-71

Rusnes (*Rusnė*) salu Nemunas deltas reģionālajā parkā (*Nemuno deltas regioninis parkas*) aptver Nemunas upes un tās atteku ūdeņi. Te atpūšas migrējošie putni, dzīvo jūras kraukļu kolonija. Salas platība ir 45 km², un ar kontinentu to savieno tilts. Rusnes salā ir Lietuvā zemākā vieta, kas atrodas zem jūras līmeņa. Rusnes vēsturiskajā centrā apskatāma autentiska koka arhitektūra, ēkas košās krāsās, ar raibiem slēgiem un izrotājumiem. Jūrtaka ved cauri Šilutes (*Šilutė*) mazpilsētai, kur var redzēt Austrumprūsijai raksturīgo arhitektūras stilu. No Šilutes līdz Kintai Jūrtaka virzās pa zemu līdzenumu, ko no Nemunas plūdu ūdeņiem sargā polderu – dambju un kanālu sistēma. Netālu no Kintiem, Jūrtaka šķērso Minijas upi, kuras krastos izvietojies Minijas (*Mingės*) etnogrāfisks ciems. Šeit redzama Piejūras zemienes ainava ar plašiem mitrājiem un dīķiem.

Nemunas deltas stāsts

Nemunas delta ir zemākā vieta Lietuvā. 18.–19. gs. valdība šeit nosusināja zemes, lai veidotu zemnieku kolonijas. Ļaudis no Mazās Lietuvas vēsturiskā reģiona un visas Lietuvas pārcēlās uz Nemunas deltu, lai iegūtu savā īpašumā zemi. Vēlāk valdība šeit nometināja arī Prūsijas vāciešus, īstenojot teritorijas pārvācošanu. Kolonistus dēvēja par “purva ļaudīm” un viņiem katru gadu nācās smagi cīnīties pret plūdiem.





Rusnė sala

Rusnes sala – izcila dzīvnieku vērošanas vieta



Jūrtakas sākums atrodas Rusnes ciemā uz Rusnes salas. Tā ved pa *Neringos* un *K. Jukštaičio* ielām un izved uz Rusnes ciema krasta promenādi, kas stiepjas gar Pakalnes upi – vienu no Nemunas deltas attekām. Tālāk Jūrtaka izved cauri Rusnes ostiņai un līdz pat Pakalnes ciemam izlokās pa Rusnes polderu dambjiem, atklādama skaistus skatus uz krāsaino salas apbūvi un vītoliem, kas līgst pāri Pakalnes ūdeņiem. Arī aiz Pakalnes ciema līdz pat *Uostadvaris* bākai maršruts g.k. ved pa Rusnes polderu dambjiem, kuri apjož un caurauž zemo salu, (salā ir vieta, kas atrodas zem jūras līmeņa) pasargājot to no applūšanas. No bākas līdz pat Rusnes ciemam (izņemot pašu *Uostadvaris* ciemu, kur taka iet gar *Atmatas* upes krasta poldera dambi), Jūrtaka ved gar asfaltētā ceļa malu. Rusnes ciemā pa *Kuršmarių* un *Taikos* ielām tā aizved uz sākuma punktu. Rusnes sala atrodas Nemunas deltas reģionālajā parkā. Polderu dambji ir lieliska vieta, no kuriem zemajā līdzenumā var vērot savvaļas dzīvniekus – stirnas, aļņus un putnus pavasara un rudens migrāciju laikā.



PRAKTISKĀ INFORMĀCIJA

••••• 23 km

🕒 5–8 h

🚩🚩 Pie Rusnes evaņģēliski
luteriskās baznīcas

📍🗺️ Rusnė – Pakalnė –
Uostadvaris – *Šyškrantė* – Rusnė

🟡🟡 Vidēja



Grantēti ceļi un takas, kas ved
pa Rusnes polderiem. Starp
Uostadvaris un Rusnes ciemu ir
asfalts aptuveni 10 km garumā.



Ejot gar ceļa malu, esiet
uzmanīgi!



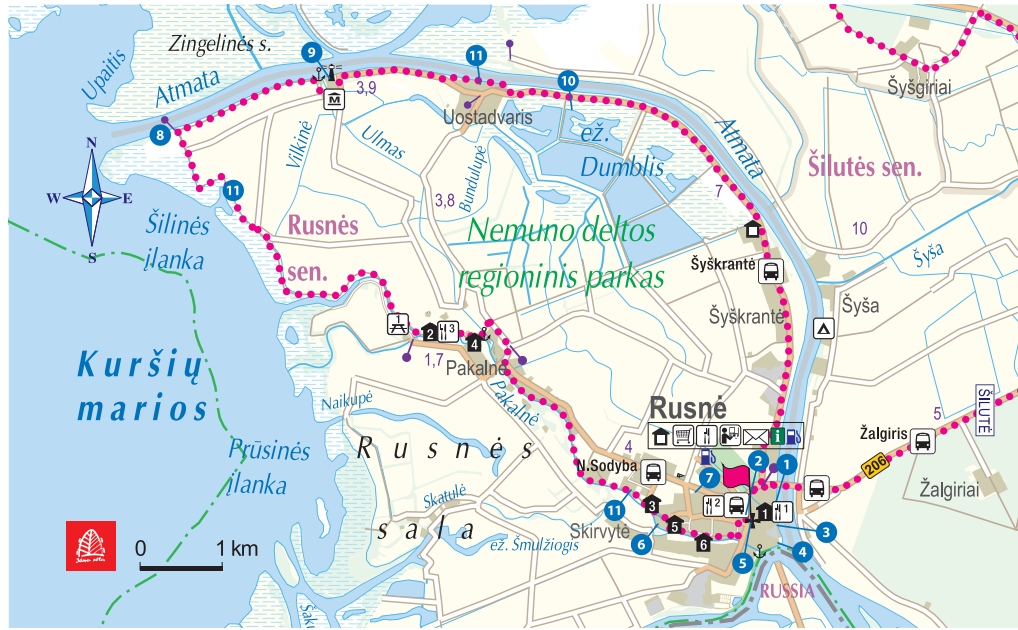
Vērojot dzīvniekus, netraucējam
tos!



Maršrutu var veikt abos
virzienos. Vērts izstaigāt
Rusnes ciema mazās ieliņas un
apskatīt skaistās divstāvu koka
ēkas ar dakstiņu jumtiem un
bagātīgajiem ornamentiem.
No *Uostadvaris* līdz Nidai Kuršu
kāpā var nokļūt ar kuģīti:
www.mingeskaimas.lt/en/

VĒRTS REDZĒT!

- 1** **Rusne (Rusnė).** Divu Nemunas atzarojumu – Atmatas (*Atmata*) un Skirvītes (*Skirvytė*) – ieskautajā Rusnes salā valda savvaļas daba un migrējošu putnu bari. XV gs. dibinātā Rusnes pilsētiņa ir viena no senākajām Nemunas deltas apdzīvotajām vietām. Tā ir vienīgā Lietuvā, kas atrodas uz salas.
GPS: 55.29805, 21.37457
- 2** **Rusnes senā tilta vieta un krastmala.**
GPS: 55.29831, 21.38023
- 3** **Pieminekļis Mahatmam Gandijam un Hermanim Kallenbaham.** Rusnes ebreju ģimenē dzima M. Gandija uzticams ceļabiedrs un draugs – H. Kallenbahs.
GPS: 55.29718, 21.38058
- 4** **Skats uz Krievijas Federācijas teritoriju.** Nemunas atzarojums – Skirvīte – tek Kaļiņingradas apvidū starp Lietuvu un Krievijas Federāciju. Otrpus upei esošais krasts atrodas Krievijā.
GPS: 55.29532, 21.38108
- 5** **Rusnes evaņģēliskā luterāņu baznīca.**
GPS: 55.29759, 21.37561
- 6** **Rusnes pērtiķu tilts.**
GPS: 55.29660, 21.35747
- 7** **Nemunas deltas reģionālā parka apmeklētāju centrs.** Nemunas delta ir slavēta ar pavasara plūdiem, kas piesaista putnu vērotājus. Reģionālā parka apmeklētāju centrā jūs atklāsiet teritorijas unikālo dabu.
GPS: 55.30049, 21.36484
- 8** **Rusnes skatu tornis.** 30 metrus augsto torni plānots atvērt 2022. gadā.
GPS: 55.33704, 21.25949
- 9** **Uostadvario bāka.** Sarkano ķieģeļu bāka uzbūvēta XIX gs. otrajā pusē.
GPS: 55.34411, 21.29146
- 10** **Zivju dīķi.** Ūdensputnu iecienīta vieta, kur apmetušās vienas no lielākajām Lietuvā balto gārņu un jūraskrauķļu kolonijām.
GPS: 55.34184, 21.33828
- 11** **Polderu aizsargdambji.** Polderu nosusināšanas sistēmu Nemunas deltā sāka veidot XX gs. sākumā, glābjot apdzīvotās vietas no plūdiem.
GPS: 55.30046, 21.35245;
GPS: 55.34423, 21.32082;
GPS: 55.33120, 21.27357



Ēdināšana

- 1. Restorāns "Prie Peterso tilto",**
T: +370 61886260; GPS: 55.29810, 21.37940
- 2. Kafējnīca "Rusnės užkandinė",**
T: +370 67248659; GPS: 55.29918, 21.37369
- 3. Restorāns "Rusnės vila",**
T: +370 65297333; GPS: 55.31667, 21.31319

Veikali

- "Grizlis" Rusnė, GPS: 55.29898, 21.37357
"Rusnelė" Rusnė, GPS: 55.29806, 21.37406

Aptiekas

Tikai Šilutė.

Bankomāti

Bankomāta Rusnė nav, bet ir iespēja izņemt skaidro naudu veikalā "Grizlis" esošajā terminālā "Perlas".
GPS: 55.29898, 21.37357

Sabiedriskais transports

Autobusi Šilute–Rusnė–Uostadvaris kursē pāris reizes dienā.
Saraksts: <http://silutesautobusai.lt>
Autobusi Klaipėda–Šilute–Rusnė kursē vienu reizi dienā. Saraksts: web.trafi.com/lt/klaipeda
Vasaras sezonā no Uostadvaris uz Nīdu iespējams pārcelties ar prāmi.
Prāmja biļetes un saraksts: www.mingeskaimas.lt


Atpūtas vietas

- 1. Atpūtas vieta,**
GPS: 55.31772, 21.30631

TŪRISMA INFORMĀCIJA

i **Nemunas deltas reģionālā parka apmeklētāju centrs,** *Kuršmarių* iela 13, Rusnė, www.nemunodelta.lt, T: +370 44175050; GPS: 55.30056, 21.36513

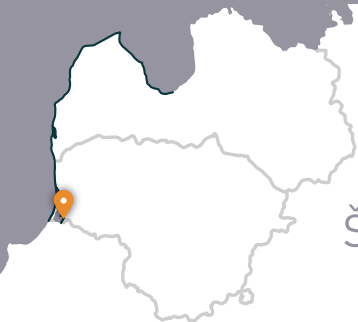
i **Salas etnokultūras un informācijas centrs,** *Neringos* iela 7, Rusnė, T: +370 44150010; GPS: 55.29623, 21.37756



PAKALPOJUMI

Naktsmītnes

- 1. Viesu nams "Prie Peterso tilto",**
T: +370 61886260; GPS: 55.29810, 21.37940
- 2. Villa "Rusnės vila",**
T: +370 65297333; GPS: 55.31667, 21.31319
- 3. Lauku māja "Rusnietis",**
T: +370 69934193; GPS: 55.29867, 21.35662
- 4. Lauku māja "Pakalnės vingis",**
T: +370 68630530; GPS: 55.31582, 21.32137
- 5. Lauku māja "Žvejo sodyba Rusnėje",**
T: +370 69838245; GPS: 55.29659, 21.36092
- 6. Lauku māja "Skirvytėlė",**
T: +370 65230980; GPS: 55.29460, 21.36689



Rusnē – Šilutē

Šilute – autentiska mazpilsēta ar šarmu



Rusnes ciemā pa *Taikos* un *Kuršmarių* ielām Jūrtaka šķērso Rusnes tiltu pāri Atmatas upei, kas ir viena no Nemunas deltas attekām. Tālāk Jūrtaka stiepjas gar ceļa malu kā atsevišķi atdalīta josla un turpinās līdz Šilutei. Īsi pirms Šilutes ir jāiet gar ceļa malu. Šilutē ir jāšķērso vēsturiskais tilts pār Šišas upi. *Rusnē* iela, kas savieno Rusnes salu ar Šiluti, ievie tieši pilsētas centrā. Līdz pat Šilutei Jūrtaka ietilpst Nemunas deltas reģionālajā parkā, kur plašā apkārtnē pavasaros applūst Nemunas lejteces līdzenumi – mūsdienās lauksaimniecības zemes un dumbrāju meži (*Žalgiriu miškas*).



PRAKTISKĀ INFORMĀCIJA

..... 9 km

⌚ 2–3 h

🚩 Rusnes evaņģēliski luteriskā baznīca

🚩 Šilutes centrs pie tūrisma informācijas centra

📍 Rusnē – Žalgiriai – Slažai – Šilutē

📍 Viegla

🌲 G.k. gājēju ietves, viscaur cietais segums – asfalts, bruģis.

⚠️ Esiet uzmanīgi, ejot pa ceļa malu un šķērsojot Atmatu (Nemunas deltas atzars)!

⚠️ Posmā *Rusnē–Šilutē* kursē starppilsētu autobuss.

📍 Vērts izstaigāt Šiluti un iepazīt tās kultūras mantojumu.

VĒRTS REDZĒT!

- 1 **Rusnes (*Rusnės*) tilts pār Nemunu (Atmatu).** GPS: 55.30170, 21.38143
- 2 **Estakāde pār applūstošajām pļavām.** 2020. g. atvērta jauna estakāde pār Nemunas deltas applūstošajām pļavām. Pavasara plūdu laikā no tās paveras skati uz applūdušajām pļavām un mežiem. GPS: 55.30782, 21.41006
- 3 **Žalgiru (*Žalgirių*) izglītojošā taka.** XIX gs. beigās dibinātais Žalgiris (*Žalgiriai*) ciems bija lielākā cilvēku kolonija, kas dzīvoja mitrājos. Gandrīz 2 km garajā takā iepazīsities ar šīs īpašās apdzīvotās vietas vēsturi un vietējām dabas īpatnībām. GPS: 55.31485, 21.43358
- 4 **Skatu tornis.** GPS: 55.31950, 21.44767
- 5 **K. Griņusa (*K. Griniaus*) tilts pār applūstošajām pļavām.** 1926. g. būvētajam tiltam piešķirts tā brīža prezidenta vārds. Tā ir viena no iespaidīgākajām un sarežģītākajām starpkaru neatkarīgas Lietuvas inženierbūvēm. GPS: 55.32302, 21.45384
- 6 **Šilutes H. Šoja muiža-muzejs.** No šīs muižas sākās Šilutes pilsētas vēsture. GPS: 55.34069, 21.46018
- 7 **Šilutes "sekreti".** Galvenās *Lietuvininkų* ielas šķērsielā iemontētas un ar stiklu pārklātas unikālas istabiņas, kurās atjaunota pagātnes dzīve, kas norisinājās vēsturiskajā Šilutes mājā XIX gs. beigās – XX gs. sākumā. GPS: 55.34173, 21.46350
- 8 **Metāla tilts pār Šišas (*Šyšos*) upi.** Uzbūvēts 1914. gadā. Tas ir vecpilsētas kultūras piemineklis. GPS: 55.34104, 21.45897
- 9 **Senā tirgus laukums.** Līdz pat Otrajam pasaules karam tā bija būtiskākā pilsētas vieta, kur norisinājās nedēļas tirgus un gadatirgi. Līdzās tika uzbūvēts pirmais krogs, no kura arī sāka paplašināties Šilutes pilsēta. GPS: 55.34252, 21.45813
- 10 **Šilutes siena.** Uz 500 metru garas sienas, kas ietver mēbeļu fabriku, attēlota visa pilsētas vēsture – svarīgākie notikumi un nozīmīgākās novada personības. GPS: 55.34345, 21.45967

PAKALPOJUMI

 **Naktsmītnes**

1. **Viesnīca "Gilija",**
T: +370 44161641; GPS: 55.34229, 21.47379
 2. **Viesnīca "Deims",**
T: +370 44152345; GPS: 55.34391, 21.47636
 3. **Viesu nams "Liepa",**
T: +370 61603050; GPS: 55.34074, 21.46580
 4. **Viesu nams "Verdainē",**
T: +370 634 68628; GPS: 55.33667, 21.50502
- Vairāk izmitināšanas vietu:
www.siluteinfo.lt

**Ēdināšana**

1. **Ēdnīca "Šyša",**
T: +370 44178326; GPS: 55.34240, 21.45949
2. **Bārs "Klumpė",**
T: +370 44143402; GPS: 55.34962, 21.46552
3. **Restorāns "Gilija",**
T: +370 44161641; GPS: 55.34229, 21.47379

Vairāk ēdināšanas vietu:
www.siluteinfo.lt

**Veikali**

- "Čia market" Šilutė,
GPS: 55.34387, 21.45719
- "Maxima" Šilutė, GPS: 55.34280, 21.46933
- "Lidl" Šilutė, GPS: 55.34407, 21.48453
- "IKI" Šilutė, GPS: 55.35045, 21.46197

**Aptiekas**

- "Euro vaistinė" Šilutė,
GPS: 55.34280, 21.46932
- "Marių vaistinė" Šilutė,
GPS: 55.34450, 21.47764
- "Gintarinė vaistinė" Šilutė,
GPS: 55.35045, 21.46197

**Bankomāti**



- "Luminor" Šilutė, GPS: 55.35045, 21.46197
- "Luminor", "Swedbank" Šilutė,
GPS: 55.34309, 21.47213

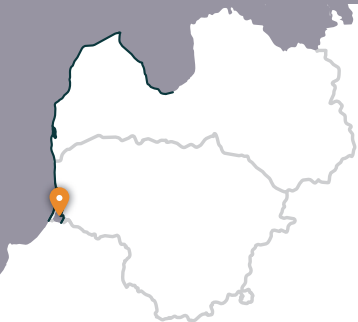
**Sabiedriskais transports**

No Šilutes autoostas kursē autobusi uz Klaipēdu un Rusni.
Saraksts: <http://silutesautobusai.lt>

TŪRISMA INFORMĀCIJA

Šilutes TIC, *Lietuvininkų* iela 4,
Šilute, www.siluteinfo.lt,
T: +370 44177785;
GPS: 55.34098, 21.46026





Šilutė – Ventė

Cauri Nemunas regionālajam parkam



Pa *Klaipėdos* un *Aukštumalės* ielām Jūrtaka iziet no Šilutes pilsētas Kintu virzienā (ceļš Nr. 4217), īsu brīdi virzās pa polderu dambja augšpusi (labi redzama Nemunas deltas zemiene, kas pavasaros applūst), izlokās pa lauku ceļu un atkal atgriežas uz *Aukštumalės* ielas (Nr. 4217). Pēc nepilniem 6 km *Rūgailiai* ciemā ceļa krustojumā Jūrtaka izmet loku pa kreisi Minijas virzienā, un pēc 1,5 km virzās pa labi, atkal atgriežoties uz *Šilutė–Kintai* ceļa. Pa augstu un garu tiltu Jūrtaka šķērso Minijas upi un Kintu dīkus. No šejienes paveras viena no neparastākajām Lietuvas piekrastes ainavām ar plašu zemienu un ūdeņu panorāmu. Pirms *Povilai* ciema Jūrtaka nogriežas pa kreisi un turpmākos nepilnus 5 km virzās cauri lauksaimniecības zemēm, kur migrāciju laikā var vērot putnus. Tālāk Jūrtaka nogriežas uz piekrastes ceļa (*Marij* gatve, ceļš Nr. 2201), pa kuru pēc 5 km sasniedz Ventes ragu. No šī ainaviskā ceļa posma paveras plaši skati pāri Kuršu jomai (līča platums šeit ir 8–9 km) uz Kuršu kāpu. Gājējus piecē arī bijušie zvejniekciemi un dažādu krāsu, ar dekoratīviem elementiem rotātās ēkas. Posms ietilpst Nemunas deltas reģionālajā parkā.



5

PRAKTISKĀ INFORMĀCIJA

●●●●● 27 km

🕒 7–9 h

🚩 Šilutes centrs pie tūrisma informācijas centra

🚩 Ventes rags

📍🗺️ Šilutė – Šyšgiriai – Rūgailiai – Povilai – Stankišķiai – Šturmai – Ventė

●●● Grūta (ja vienā dienā),
 ● Viegla (ja divās dienās)


🌳 Pārsvarā asfalts, arī ceļi ar grants segumu.

⚠️ Ejot gar autoceļa malu, esiet uzmanīgi!



Posmu var sadalīt divās daļās: pirmajā dienā doties līdz Kintu dīkiem (16 km) vai Minijas (*Mingė*) ciemam, bet otrajā dienā turpināt gājienu līdz Ventes ragam (11 km). Minijas ciems pazīstams ar interesanto apbūvi un galveno ielu, un to sauc par Lietuvas “Venēciju”. Šeit ar laivu var šķērsot upi (tikai vasarās) uz otru ciema pusi. Nākamajā dienā var atgriezties uz Jūrtakas.

VĒRTS REDZĒT!

- 1 Polderu aizsargdambji. Polderu nosusināšanas sistēmu Nemunas deltā sāka veidot XX gs. sākumā, glābjot apdzīvotās vietas no plūdiem. GPS: 55.35157, 21.42359
- 2  Aukštumalas (*Aukštumalos*) izglītojošā taka. 1200 m garā taka vijas pa XVIII gs. laukakmeņiem, kas savienoja vairākus purvu ciemus. Takā ierīkoti informatīvie stendi, kas iepazīstina ar sūnu purva dabu. GPS: 55.38790, 21.35249
- 3 Kroku (*Kroku*) līča pļavas apskates tornis. GPS: 55.37768, 21.31097
- 4 Tilts pār upi Minija (*Minijā*). GPS: 55.39787, 21.28688
- 5 Minijas (*Mingės*) ciems. Unikāls Nemunas deltas ciems, kas tiek dēvēts par "Lietuvas Venēciju". Šeit jau izsenis satiksme notiek pa upi, kas aizstāj galveno ielu. Vasaras sezonā tiek piedāvātas ūdens tūres pa Nemunas deltu un Kuršu jomu (līci), šeit iespējams pārcelties uz Nidu. GPS: 55.36343, 21.28337
- 6 Kintu (*Kintų*) dīķis. Šeit perē kaijas un citi ūdens putni. Te var vērot, kā jūras ērgļi met lokus. GPS: 55.39206, 21.26522
- 7 Ventes (*Ventės*) raga bāka un ornitoloģiskā stacija. Gar Ventes ragu stiepjas viens no lielākajiem pasaules putnu migrācijas ceļiem, pa kuru dienas laikā aizlido pat līdz 200 tūkstošiem putnu. Stacijā atrodas Eiropā lielākais putnu ķeršanas tīkls (orģinālas konstrukcijas "zigzag" veida), kurā putni tiek ķerti jebkādos laikapstākļos visa gada garumā. Ornitoloģijas stacijas darbinieki apgredzēno 60-80 tūkstošus putnu katru gadu. GPS: 55.34147, 21.19040

PAKALPOJUMI



Naktsmītnes

1. Kempings, viesu nams "Ventainė", T: +370 68670490; GPS: 55.35596, 21.20511
2. Apartamenti "Ventės poilsis", T: +370 63372325; GPS: 55.35817, 21.20747
3. Villa "Šturmu švyturys", T: +370 65090139; GPS: 55.36384, 21.21278
4. Lauku māja "Šturmu sodyba", T: +370 69453255; GPS: 55.36899, 21.21675
5. Viesu nams "Kintai", T: +370 61672402; GPS: 55.39999, 21.28635



Ēdināšana

1. Restorāns "Ventainė", T: +370 68670490; GPS: 55.35596, 21.20511
2. Restorāns "Šturmu švyturys", T: +370 65090139; GPS: 55.36384, 21.21278
3. Vasaras kafējnīca, T: +370 69453255; GPS: 55.36899, 21.21675
4. Restorāns "Kintai", T: +370 61672402; GPS: 55.39999, 21.28635



Veikali

- "Aibė" Ventė, T: +370 44169067; GPS: 55.34528, 21.19372



Aptiekas

Tikai Šilutē un Klaipēdā.



Bankomāti

Tikai Šilutē un Klaipēdā.



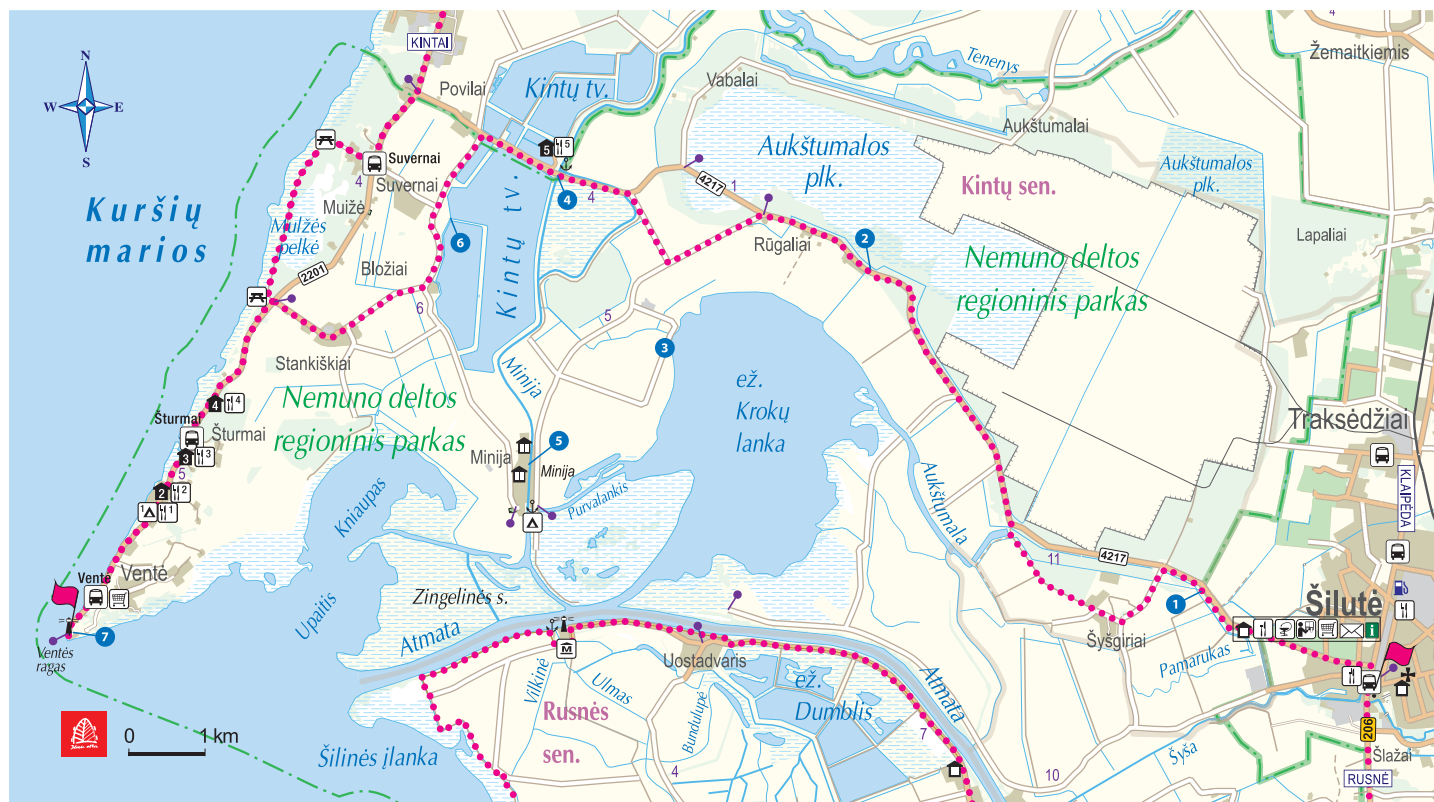
Sabiedriskais transports

Sabiedriskais transports uz Ventes ragu nekursē. Divas reizes dienā kursē autobuss no Kintienu uz Priekuli, no kuras ir viegli sasniegt Klaipēdu un Šiluti. Autobusu grafiki: web.trafi.com/lt/klaipeda
No Ventes raga (Vantaines) vasaras sezonā pārvietojas prāmji uz Nidu. Informācija un saraksti: www.ventaine.lt/keltasnida/
Uz Nidu un Rusnes salu vasaras sezonā pārcelšanu veic prāmji no Minijas (*Minija*) ciema: www.mingeskaimas.lt

TŪRISMA INFORMĀCIJA



Šilutes TIC,
Lietuvinių iela 4, Šilute,
www.siluteinfo.lt,
T: +370 44177785;
GPS: 55.34098, 21.46026



KURŠU LAGŪNAS PIEKRASTES SPILGTĀKIE IESPAIDI

- Putnu vērošana Ventes ragā rudens un pavasara migrāciju laikā
- Iespaidīgie skati uz Kuršu kāpu smiltājiem pāri Kuršu līcim
- Mazās līča ostas un iecienītas sērfošanas vietas
- Kūpināto zivju būdas Kuršu jomas piekrastē
- Gājiens gar vēsturisko Karaļa Vilhelma kanālu
- Klaipēdas zaļie parki un vecpilsētas mazās ieliņas



LIETUVA KURŠU LAGŪNAS PIEKRASTE



PIEKRASTES AINAVAS, ZVEJNIEKU CIEMI UN KLAIPĒDA

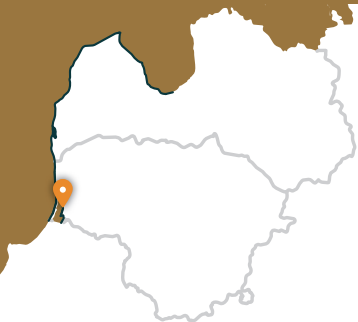
Ventē – Dreverna – Klaipēda:
50 km, #72-73

Ventes (*Ventē*) ragā atrodas putnu gredzenošanas stacija ar nelielu bāku, no kuras var redzēt Kuršu līča jeb Kuršu jomas ūdeņus. Piekrastes ciemos attīstās tūrisma infrastruktūra, jo šīs vietas iecienījuši kaitotāji. Jūrtaka izlokās cauri Drevernai – kādreizējam zvejnieku ciemam, kur atrodas jahtu osta un kempings. Tālāk tā 10 km garumā virzās gar industriālā mantojuma būvi - Karaļa Vilhelma kanālu, ko būvēja 19.gs. 60-70-ajos gados, nosaucot par godu tālaika Vācijas ķeizaram Vilhelmam Pirmajam. No Klaipēdas (*Klaipēda*) ar prāmi var pārcelties uz Kuršu kāpām, kur atrodas apmeklētāju iecienītais Jūras muzejs un Delfinārijs. Klaipēda savulaik ietilpa Austrumprūsijā un atradās vācu kultūras ietekmē, tās vēsturiskais nosaukums ir Mēmele. Klaipēdas vecpilsētas plānojums atšķiras ar ģeometrisku precizitāti, kur visi krustojumi ir 90 grādu leņķī.

Kuršu jomas piekrastes stāsts

Lai kontrolētu zveju Kuršu jomā, 19. gs. vidū tika izveidota zīmju sistēma zvejas laivu identificēšanai. Pēc laivas masta galā piestiprināta kokā grebta vēja rādītāja varēja atpazīt, no kurienes ir šī laiva un zvejnieki. Vēlāk zvejnieki sāka izrotāt vēja rādītājus ar zīmēm, kas norādīja piederību ciemam, dzimtai vai liecināja par turību. Šādu vēja rādītāju darināšana izvērtās par īpašu tautas mākslas nozari. Tas ir tradicionāls Kuršu jomas piekrastes ciemu kultūras mantojums.





Ventē – Dreverna

Gar Kuršu jomas (līča) austrumu krastu



No Ventes raga Jūrtaka pa *Marij* ielu (ceļš Nr. 2201) dodas Klaipēdas virzienā. Piekrastes ainavu atdzīvina krāsainās ēkas ar bagātīgiem koka rotājumiem. Dažās no tām ir iekārtotas naktsmītnes un ēdināšanas vietas. Pēc 5 km Jūrtaka nogriežas Kuršu jomas (līča) virzienā un turpinās pa mazu piekrastes taku, ko ieskauj mitrie dumbrāju meži. Šeit ir atpūtas vietas un skatu torņi, no kuriem paveras skaistas ainavas uz 8–10 km attālajiem Kuršu kāpas smiltājiem. Izmetusi ap 3 km garu loku, Jūrtaka iznāk uz iepriekšējā ceļa un pēc aptuveni 2 km sasniedz Kintu ciema centru, kur vērts iepazīt arhitektūras mantojumu. Aiz Kintiem Jūrtaka 5 km garumā šķērso skaistu, priedēm noaugušu mežainu kāpu masīvu. 3 km pirms Drevernas ciema Jūrtaka šķērso Svenceli, kas ir populārākā Lietuvas vindsērfiga un kaitsērfiga vieta. Šeit notiek jaunu, alternatīvu tūristu mītnu, kempingu un ēdināšanas vietu būvniecība un kūrorta attīstība. Drevernas ciemā Jūrtaka nogriežas pa *Bangy* ielu. Šeit ir vērts aiziet līdz Drevernas ostai, no kurienes atkal var palūkoties pāri Kuršu jomai uz vareno Kuršu kāpu.



PRAKTISKĀ INFORMĀCIJA

●●●●● 23 km

⌚ 6–8 h

🚩 Ventes rags

🚩 Drevernas J. Giža etnogrāfiskā māja

📍🚩 *Ventē – Šturmai – Kintai – Svencelē – Dreverna*

🗺️ Viegla

🌳 Pārsvārā asfalts un ceļi ar grants segumu, mazas meža takas.

⚠️ Ejot gar autoceļa malu, esiet uzmanīgi!

⚠️ No Drevernas ostas sezonas laikā ar kuģi var doties pāri Kuršu jomai uz Jodkranti.



VĒRTS REDZĒT!

- 1** Kintu (*Kintų*) mežniecības izglītojošā taka. Paveras maģiski skaisti skati uz ūdens plašumiem un otrpus jomai esošajām Kuršu kāpām.
GPS: 55.38215, 21.22811
- 2** Kintu apskates tornis.
GPS: 55.41697, 21.25009
- 3** Kinti. Kinti ir slaveni ar zvejniecības un kuģubūves tradīcijām. Pilsētiņas centrā atrodas XVIII gs. evaņģēliskā luterāņu baznīca. 1888.–1892. g. Kintos dzīvoja un strādāja slavens lietuviešu rakstnieks un filosofs Vidūns (*Vydūnas*).
GPS: 55.41952, 21.26272
- 4** Kintu pietāzne.
GPS: 55.42505, 21.25136
- 5** Svencele (*Svencelė*). Kaitotāju un burātāju iecienīta vieta, kurā pieejamas dažādas izklaides, ēdināšanas un izmitināšanas vietas atpūtai kempingos vai mājiņās.
GPS: 55.49338, 21.24724
- 6** Drevernas (*Drevernos*) skatu tornis.
GPS: 55.51616, 21.23370
- 7** Drevernas laivu pietāzne.
GPS: 55.51773, 21.23664
- 8** J. Giža (*J. Gižo*) etnogrāfiskā lauku māja. Rekonstruētajā J. Giža etnogrāfiskajā zvejnieka lauku mājā iespējams iepazīties ar Kuršu jomas, buru laivu, vējrāžu, piejūras iedzīvotāju saimniecību un ieražām. Muzejā var iepazīt dažādus kuģubūves rīkus vai izgatavot unikālu vējrādi. GPS: 55.51750, 21.24013
- 9** Dreverna. Vēsturiskā piejūras pilsētiņa zināma no XIII gs. Zvejnieku apdzīvotā vieta ir slavena ar zvejniecības un kuģubūves tradīcijām.
GPS: 55.51795, 21.24120

PAKALPOJUMI

Naktsmītnes

- 1.** Viesnīca "Svencelė",
T: +370 65514441;
GPS: 55.49350, 21.24595
- 2.** Tūrisma apmetne "Surfhouse Summer Camp", T: +370 65524355;
GPS: 55.49886, 21.24427
- 3.** Tūrisma apmetne "Nendrių paslaptis",
T: +370 60161898;
GPS: 55.51690, 21.23652
- 4.** Kempings "Drevernos kempingas",
T: +370 60480108;
GPS: 55.51630, 21.23391
Vairāk izmitināšanas vietu:
www.klaipedosrajonas.lt

Ēdināšana

- 1.** Kintu bufete,
T: +370 68123011; GPS: 55.42450, 21.26523
- 2.** Bārs "Meat Lovers", T: +370 61318108;
GPS: 55.493603, 21.245746
- 3.** Kafējnīca – restorāns "Dreverna",
T: +370 64833399; GPS: 55.51756, 21.23652
- 4.** Kafējnīca "Skalvija Dreverna",
T: +370 64000285; GPS: 55.51990, 21.24662



Veikali

"Šilutės prekyba" Kintos,
GPS: 55.41714, 21.26158
"Aibė" Drevernā,
GPS: 55.52010, 21.24634



Aptiekas

Tikai Šilutē un Klaipēdā.



Bankomāti

Tikai Šilutē un Klaipēdā.



Sabiedriskais transports

Divas reizes dienā kursē autobuss no Kintiem uz Priekuli, no kuras ir viegli sasniegt Klaipēdu un Šiluti. Autobusu grafiki: web.trafi.com/lt/klaipeda



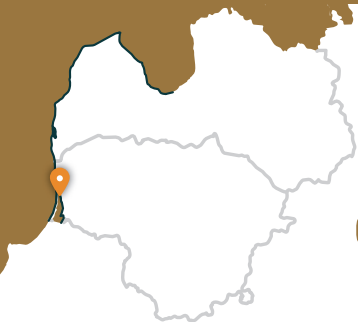
Atpūtas vietas

- 1.** Kintu, 🏕️,
GPS: 55.45763, 21.26429
- 2.** Izglītojošajā takā, 🏹, 🏕️,
GPS: 55.40093, 21.23861
- 3.** Izglītojošajā takā, 🏹, 🏕️,
GPS: 55.38215, 21.22795
- 4.** Kintu, 🏕️,
GPS: 55.43590, 21.26700

TŪRISMA INFORMĀCIJA



Klaipēdas rajona TIC filiāle J. Giža etnogrāfiskajā lauku mājā, Žveju iela 13, Dreverna, www.klaipedosrajonas.lt,
T: +370 64823198;
GPS: 55.51750, 21.24013





Dreverna – Klaipēda

Gar Karaļa Vilhelma kanālu uz Klaipēdu



No Drevernas ciema Jūrtaka pa *Priekulē* ceļu (Nr. 2206) šķērso Drevernas upi, *Klišupē* un Karaļa Vilhelma kanālu, aiz kura pagriežas pa kreisi un turpmāko 9 km garumā kā koku lapotnes aizsegta aleja virzās gar vēsturiskā kanāla austrumu krastu. Vietām šeit ierīkotas atpūtas vietas un tūrisma informācijas stendi, kas vēsta par apkāmes dabas daudzveidību. Vēl pēc 4 km Jūrtaka sasniedz *Kairiņ* ielu, un tālākais posms ved pa pilsētvidi. No *Jūrininku* prospekta līdz *Baltijos* prospektam Jūrtaka virzās cauri pilsētas parkiem, šķērsodama *Sajūdžio*, *Reikjaviko*, *Draugystės* u.c. parku takas. Šķērsodama *Baltijos* prospektu, tā tālāk ved pa *Taikos* prospekta gājēju ietvēm un pēc 3 km sasniedz Biržas tiltu.



8 Foto: Anzela Bazyk

PRAKTISKĀ INFORMĀCIJA

..... 27 km

🕒 7–9 h

🚩 Drevernas J. Giža etnogrāfiskā māja

🚩 Klaipēda, Biržas tilts

📍 *Dreverna* – Karaļa Vilhelma kanāls – *Klaipēda*

🚶 Grūta



Asfalts, ceļi ar grants vai zemes segumu.



Ejot gar autoceļa malu, esiet uzmanīgi! Uzmanīgi šķērsojiet ielas un lielākus ceļus!



Karaļa Vilhelma kanāla rietumu krasta ziemeļdaļā (tuvāk Klaipēdai) atrodas militārs poligons – apmeklētājiem slēgta zona, kur var staigāt tikai pa šim mērķim atļautiem ceļiem. Pakalpojumi ir pieejami Drevernā un Klaipēdā.



Klaipēdā var izmantot pilsētas sabiedrisko transportu vai taksometru. Vienu dienu ir jāvelta Klaipēdas un Kuršu kāpas ziemeļdaļas (*Kopgalis*) ar Jūras muzeju apskatei. No pilsētas centra gājēji uz Kuršu kāpu (*Smiltynė*) var pārcelties no Vecās pārceltnes. No Drevernas ar kuģi var pārcelties uz Jodkranti un līdz Klaipēdai turpināt ceļu pa Jūrtakas Kuršu kāpas daļu (vienas dienas gājiens, sk. posma Nr. 66 aprakstu).

VĒRTS REDZĒT!

- 1** Tyru pastaigu taka.
GPS: 55.53731, 21.24796
 - 2** Vilhelma (Klaipēdas) kanāls.
1863.-1873. gadā izveidotais 27 km garš kanāls savieno Klaipēdas ostu ar Miniju;
GPS: 55.57385, 21.22091
 - 3** Paceļamā tilta paliekas.
GPS: 55.61310, 21.19106
 - 4** Klaipēda. Trešā lielākā pilsēta Lietuvā – ostas pilsēta, kur Kuršu joma (līcis) saplūst ar Baltijas jūru.
GPS: 55.70678, 21.13911
 - 5** Sajūdža (Sajūdžio) parks. Izveidots, lai pieminētu "Sajūdža" 20. gadadienu. 2018. g. rekonstruēts un pielāgots aktīvās atpūtas cienītājiem: tiem, kas sporto ar skrituļslidām un skrituļdēļiem, ģimnāzistiem, skrējējiem. Parkā atrodas velosipēdistu un gājēju takas.
GPS: 55.66015, 21.18660
 - 6** Draudzības parks.
GPS: 55.67918, 21.18079
 - 7** Jono kalniņš. XVII gs. pilsēta apjoza ar holandiešu tipa nostiprinājumu: izveidoti 3,5 m augsti vaļņi un bastioni, apkārt izrakti grāvji – fosas.
GPS: 55.70872, 21.13814
 - 8** Klaipēdas vecpilsēta. Vecpilsētā var iepazīt Vācijas pilsētām raksturīgo arhitektūru un seniem bruņakmeņiem klātas ieliņas.
GPS: 55.70869, 21.13324
 - 9** Biržas (Biržos) tilts un kuģis "Meridiāns" (Meridianas). Pilsētas centrā, kreisajā Danes (Dangės) krastā noenkurotais koka burukuģis jau ir kļuvusi par pilsētas simbolu.
GPS: 55.71007, 21.13347
- Vairāk apmeklējamo vietu Klaipēdā:
www.klaipedatravel.lt

PAKALPOJUMI

Naktsmītnes

- 1.** Viesu nams "Klaipēda hostelis",
T: +370 65594407; GPS: 55.71914, 21.13662
 - 2.** Viesu nams "Kubu",
T: +370 65052311; GPS: 55.71794, 21.12669
 - 3.** Viesnīca "Amberton Klaipēda",
T: +370 46404372; GPS: 55.71097, 21.13001
 - 4.** Viesnīca "Old Mill",
T: +370 46219215; GPS: 55.70662, 21.12668
 - 5.** Viesnīca "National hotel",
T: +370 46211111; GPS: 55.70853, 21.13133
 - 6.** Viesu nams "Simon Dach House",
T: +370 46311481; GPS: 55.71038, 21.12616
- Vairāk izmitināšanas vietu Klaipēdā:
www.klaipedatravel.lt

Ēdināšana

- 1.** Kafējnīcas, picērijas un restorāni "Akropolio" TC, GPS: 55.69238, 21.15443
- 2.** Bārs "IQ baras",
T: +370 69998540; GPS: 55.70815, 21.13596
- 3.** Restorāns "Meat lovers",
T: +370 65221998; GPS: 55.70655, 21.12313
- 4.** Kafējnīca - bārs "Senamiestis",
T: +370 64414461; GPS: 55.70919, 21.13384



Veikali

Tikai Drevernā un Klaipēdā.



Aptiekas

Tikai Klaipēdā.



Bankomāti

Tikai Klaipēdā.



Sabiedriskais transports

Autobuss no Drevernas uz Klaipēdu kursē tikai darba dienās 1 reizi dienā. Autobusa saraksts: web.trafi.com/lt/klaipeda Vairāk satiksmes ar Klaipēdu un Šiluti no Priekules. Klaipēdas pilsētas sabiedriskā transporta shēma un saraksts: www.klaipedatransport.lt



Vairāk ēdināšanas vietu Klaipēdā:
www.klaipedatravel.lt

No Drevernas uz Jodkranti pārceļ prāmis:
<https://dreverna.lt/keltas/>



Atpūtas vietas

- 1.** Atpūtas vieta,
GPS: 55.61052, 21.19533
- 2.** Atpūtas laukums,
GPS: 55.53733, 21.24824

TŪRISMA INFORMĀCIJA



Klaipēdas rajona TIC filiāle J. Giža (J. Gižo) etnogrāfiskajā lauku mājā, Žvejų iela 13, Dreverna, www.klaipedosrajonas.lt, T: +370 64823198; GPS: 55.51750, 21.24013



Klaipēdas TIC, Turgaus iela 7, Klaipēda, www.klaipedatravel.lt, T: +370 46412186; GPS: 55.70825, 21.13358

DIŽJŪRAS SPILGTĀKIE IESPAIDI:

- Stāvkrasti
- Mazapdzīvotas vietas
- Mazskarta daba
- Klusas pludmales
- Baltās dziedošās smiltis
- Dzintars
- Saulrieti
- Zvejniekiemi
- Bākas
- Liepāja, Liepājas Karosta un Ventspils
- Slīteres Nacionālais parks
- Lībiešu – pasaulē mazākās etniskās minoritātes – atstātais mantojums

LATVIJA DIŽJŪRA



BALTIJAS JŪRAS KURZEMES PIEKRASTE

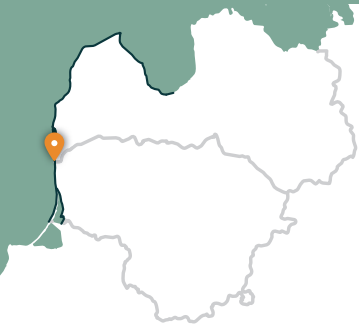
Nida – Kolka: 270 km, #1-15

Par Dižjūru Latvijā sauc Baltijas jūras Kurzemes rietumu piekrasti. No Latvijas-Lietuvas robežas līdz Kolkasragam jūras krasts visbiežāk ir smilšains. Dižjūras posms ir gan vismazāk apdzīvotā piekrastes daļa Latvijā, gan tajā atrodas trešā lielākā Latvijas pilsēta – Liepāja. Starp Pāvilostu un Sārnati jūras krastā slejas stāvkrasti. Ciemi ir klusi un maz apdzīvoti, vairums iedzīvotāju šeit pavada tikai vasaras. Slīteres Nacionālajā parkā Jūrtaka pa lauku un meža ceļiem ved cauri vēsturiskiem lībiešu zvejnieku ciemiem. Mazirbē un Kolkā vietējie zvejnieki joprojām iet jūrā un pārdod pašu kūpinātas zivis. Dižjūras posms noslēdzas pie Kolkasraga, kas atdala Baltijas jūru no Rīgas jūras līča.

Dižjūras stāsts – “Zaļais stars”

Dažas reizes vasarā no jūras krasta saulrietā ir vērojama dabas parādība, ko sauc par Zaļo staru. Brīdī, kad saule nozūd aiz apvāršņa, tai apkārt redzama zaļa līnija. Zemes atmosfēra lauž saules gaismu, darbojoties kā vāja prizma, un rodas varavīksnes krāsas. Saules diska augšējā maliņa parādās kā varavīksnes josla. Dabas parādība ir reta, jo tā notiek laikā, kad ir ļoti dzidrs gaiss.






Nida – Pape

Oļainākā Latvijas pludmale



Latvijas-Lietuvas robežstabs ir Jūrtakas sākums Latvijā. Tā ved cauri Papes dabas parkam pa plašu, Dižjūras apskalotu liedagu, gar skaistām, ar smiltāju kāpukviešiem un kāpuniedrēm apaugušām priekškāpām. Šim posmam raksturīga oļiem klāta pludmale, nelieli kūdras atsegumi un neskartība. Apmetot līkumu Papes kanālam, redzama izteikta Piejūras zemienes ainava, kur starp niedrājiem ieslēpies Papes ezers. Jūrtaka izlīkumo cauri Papes ciemam un pie Papes bākas atgriežas pludmalē.



3

PRAKTISKĀ INFORMĀCIJA

..... 12 km

🕒 4–6 h

🚩 Nida, Latvijas-Lietuvas robežstabs

🚩 Papes pludmale iepretim atpūtas kompleksam "Pūķarags"

📍 Nida – Papes Ķoņu ciems – Pape

📍 Viegla



Smilšaini un oļaini liedagi, vietām smalka grants. Iepretim Nidai – oļains liedags vairāku kilometru garumā. Vietām oļi veido dažus desmitus centimetru augstus, viļņu noskalotus „atsegumus”. Papē ceļi ar grants segumu.



Līgupes – Paurupes kanāls (šķērsojams pa tiltu), Papes kanāls (Rucavas – Papes ceļa tilts).

⚠️ Nav



Jābūt līdzi personu apliecinošiem un derīgiem dokumentiem (valsts robeža). No Nidas (ieskaitot) līdz Papei nav ēdināšanas vietu. Tuvākais veikals – Rucavā (8,5 km no Papes).



Starp Nidu un Papes Ķoņu ciemu aiz priekškāpām 4 km garumā ir meža ceļš, kuru var izmantot stipra vēja laikā.



VĒRTS REDZĒT!

- 1 **Latvijas simtgades ozoli.**
GPS: 56.06946, 21.06521
- 2 **Latvijas valsts pirmais robežstabs NR 0001.** GPS: 56.06934, 21.06516
- 3 **Nidas oļainā pludmale.** Aizsargājams ģeoloģisks objekts 8,2 ha platībā.
GPS: 56.09617, 21.05343
- 4 **Miķeļa Golta piemiņas (mājas) vieta.**
GPS: 56.07835, 21.06258
- 5 **Skatu platforma Nidas purvā.**
GPS: 56.11520, 21.04623
- 6 **Papes Ķoņu ciems.**
Unikāls vēsturisks zvejniekciems – viens no retajiem, kas tik labi saglabāties līdz mūsdienām. GPS: 56.14481, 21.03479
- 7 **Brīvdabas muzejs "Vītolnieki",**
T: +371 29262283;
GPS: 56.14072, 21.03804
- 8 **Papes bāka.** Bākas augstums ir 22 m.
GPS: 56.15492, 21.02327
- 9 **Ornitoloģiskā stacija.**
Iepriekš piesakoties, atvērta putnu migrācijas laikā no augusta vidus līdz oktobra beigām. T: +371 29236300;
GPS: 56.16579, 21.01723
- 10 **Savvaļas zālēdāju ganības.**
GPS: 56.19248, 21.08330

PAKALPOJUMI

- Naktsmītnes**
 - 1. **Kempings "Zvejnieki",**
T: +371 29235120;
GPS: 56.09203, 21.05839
 - 2. **Viesu nams "Skrablas",**
T: +370 61061114;
GPS: 56.09482, 21.05535
 - 3. **Telšu vieta "Jauntilībi",**
T: +371 29897589;
GPS: 56.13231, 21.0399
 - 4. **Kempings "Mikjāņi",**
T: +371 26759199;
GPS: 56.13785, 21.03788
 - 5. **Atpūtas komplekss "Pūķarags",**
T: +371 28378625;
GPS: 56.16482, 21.02127
 - 6. **Viesu nams "Papes Čakstes",**
T: +371 26402386, 65790213;
GPS: 56.16470, 21.02364
 - 7. **Viesu nams "Stiebrī",**
T: +370 65980214, 65980211;
GPS: 56.17121, 21.01851
 - 8. **Brīvdienu māja "Aulaukio Baltija",** T: +370 69973656, 65605061; GPS: 56.17116, 21.02014
 - 9. **Viesu nams "Jēkaupi",**
T: +370 68111333;
GPS: 56.17491, 21.01649
 - 10. **Viesu nams "Jurģi",**
T: +370 67868148;
GPS: 56.17260, 21.01747
 - 11. **Atpūtas nams "Šalkoņi",**
T: +370 61278816, 25852200;
GPS: 56.18283, 21.01282
 - 12. **Viesu nams "Mežsargi",**
T: +371 24954904;
GPS: 56.18273, 21.01222

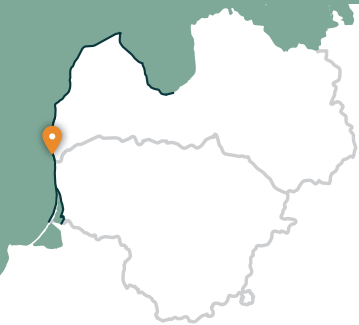
- Ēdināšana**
 - 1. **Vasaras kafējnīca "Amber wind beach cafe",** T: +371 26695777;
GPS: 56.15064, 21.03117
- Veikali**
 - Rucavā,
GPS: 56.15919, 21.16104;
- Sabiedriskais transports**
 - No Liepājas uz Nidu, darba dienās, kursē autobuss, taču pietura 24h pirms reisa jāpiesaka pa tālruni +371 63426334.

- Atpūtas vietas**
 - Stāvlaukumā pie Papes bākas,
GPS: 56.15384, 21.02446

TŪRISMA INFORMĀCIJA

- Papes TIP (1.06.-31.08.) "Dzintarvēji",**
Pape, Rucavas novads, www.rucava.lv,
T: +371 29134903;
GPS: 56.15054, 21.03086
- Rucavas TIC,**
"Centra dzirnavas", Rucava,
www.rucava.lv, T: +371 29134903;
GPS: 56.15877, 21.16155,





Pape – Bernāti

Tālākais Latvijas rietumu punkts



Visā posma garumā Jūrtaka stiepjas pa liedagu, kuru no sauszemes puses Papes apkaimē ieskauj skaistas priekškāpas, bet aiz ciema nomaina noskalots krasts turpat 10 km garumā, pār kuru sagāzušies priežu stumbri. Lēzenas kāpas atkal parādās Jūrmalciema apkaimē. Aiz Jūrmalciema turpinās plaši saskaloti liedagi, bet, tuvojoties Bernātu ragam, paceļas iespaidīgs, ar priežu mežu apaudzis un vietām noskalots stāvkrasts.



VĒRTS REDZĒT!

- 1 Jūrmalciema Nācetes ev. lut. baznīca.
T: +371 26461735;
GPS: 56.30651, 20.99406
- 2 Senā vinča un sarga namiņš.
GPS: 56.30139, 20.98551
- 3  Pūsēnu kalns (37m). Latvijas augstākā kāpa. GPS: 56.32671, 20.98758
- 4 Ekspozīcija "Jūrmalnieku senatne".
T: +371 26461735;
GPS: 56.30149, 20.99786
- 5 Piemiņas akmens Latvijas Valsts pirmajam prezidentam Jānim Čakstem.
GPS: 56.37831, 20.98271
- 6 Robežakmens "Zaļais stars".
GPS: 56.37700, 20.97848
- 7 Dabas parks "Bernāti".
Tematiskās takas, ar koka un akmens skulptūrām, skatu platformas un skatu tornis laivas veidojā.
GPS: 56.37545, 20.98196

PAKALPOJUMI

Naktsmītnes


1. Kempings "Klajumi",
T: +371 26114601, 26212997;
GPS: 56.29912, 20.99270
2. Lauku māja "Jūrmaļi",
T: +371 63454490, 26366206;
GPS: 56.31850, 20.98700
3. Brīvdienu māja "Laimes stari",
T: +371 29265619, 29494519;
GPS: 56.34893, 21.00156
4. Brīvdienu māja "Šķiperi",
T: +371 26421276, 29125213;
GPS: 56.35288, 21.00452
5. Brīvdienu māja "Lavandas",
T: +371 29144084;
GPS: 56.36715, 20.98499
6. Viesu nams "Smilgas",
T: +371 29649583;
GPS: 56.37132, 20.98956
7. Kempings "Ērgļi", T: +371 29402272,
29295337; GPS: 56.37231, 20.99528
8. Lauku māja "Pātari",
T: +371 28379410;
GPS: 56.37382, 20.98890

PRAKTISKĀ INFORMĀCIJA

..... 25 km

 8–10 h

 Papes pludmale, iepretim Pūķiem

 Bernātu pludmale, iepretim **P**

 Pape – Jūrmalciems – Bernāti

 Vidēja



Smilšaini un oļaini liedagi, vietām mīksta smilts, pa kuru grūti iet. Jūrmalciema un Bernātu apkaimē ir plaši, smilšaini liedagi.



Nav



Nav



Vienīgie veikali krasta posmā no Latvijas-Lietuvas robežas līdz Liepājai atrodas Jūrmalciemā.



Papi un Jūrmalciemu savieno blīvs meža ceļu tīkls, kas izmantojami stipra vēja laikā.

9. Brīvdienu māja "Krēslīni",

T: +371 28888432;
GPS: 56.37812, 20.98746

10. Brīvdienu māja "Sklandas",

T: +371 26643815, 29237650;
GPS: 56.38480, 20.98756

11. Viesu nams "Chill Inn",

T: +371 26425800;
GPS: 56.38469, 20.98836

12. Brīvdienu māja "Sipoli Design",

T: +371 29145753;
GPS: 56.38585, 20.9951848

13. Brīvdienu māja "Atmatas",

T: +371 28807584, 26424299;
GPS: 56.38646, 20.98753

14. Kempings "Jūrmalējūkuļi",

T: +371 29490769;
GPS: 56.38786, 20.98468

Ēdināšana

1. Kafējnīca "Dzintariņš",

T: +371 28262321;
GPS: 56.37898, 20.98616

2. Kafējnīca "Paviljons",

T: +371 26326035;
GPS: 56.368833, 20.995625

Veikali

Jūrmalciemā, GPS: 56.29994, 20.99668

Sabiedriskais transports

Posmā Pape – Bernāti nekursē.
Posmā Rucava – Nīca kursē 2x dienā.

Atpūtas vietas

Jūrmalciema laivu piestātne,

GPS: 56.30139, 20.98551

Pūsēnu kāpas stāvlaukums,

GPS: 56.32884, 20.99294

Atpūtas vieta, GPS: 56.36621, 20.97665

Pie Zaļā stara, GPS: 56.37700, 20.97848



TŪRISMA INFORMĀCIJA

i Papes TIP (1.06.-31.08.) "Dzintarvēji",
Pape, www.rucava.lv, T: +371 29134903;
GPS: 56.15054, 21.03086

i Rucavas TIC,
"Centra dzirnavas", Rucava,
www.rucava.lv, T: +371 29134903;
GPS: 56.15877, 21.16155

i Nīcas TIC, Bārtas iela 6, Nīca,
www.nica.lv, T: +371 29458532;
GPS: 56.34698, 21.06632



Bernāti – Liepāja – Karosta

Pilsēta, kurā piedzimst vējš



No Bernātiem līdz Liepājai Jūrtaka ved pa platu liedagu, kur sauszemes pusē sākotnēji ir vērojami noskaloti krasti, bet, tuvojoties Liepājai, augstas priekškāpas, apaugušas ar smiltāju kāpukviešiem un kāpuniedrēm. Tālāk tā izlīkumo cauri Liepājas vecpilsētai un Jaunliepājai un, šķērsojot Karostas kanālu, nonāk līdz Karostai – militāro un fortifikācijas būvju kompleksam, kuras apskatei ir vērts ieplānot vismaz pusi dienas. Noteikti jānogaršo Liepājas īpašais ēdiens – "Liepājas mencīņi", kas gatavots no kūpinātas mencas pēc senas Dienvidkurzemes receptes.



PRAKTISKĀ INFORMĀCIJA

..... 23 km

⌚ 8–10 h

🚩 Bernātu pludmale, iepretim **P**

🚩 Karostas Ziemeļu mols

📍 Bernāti – Liepāja – Karosta

🟡🟢 Vidēja

🌳 Smilšaini liedagi. Pilsētā – ietves ar asfalta segumu.



Veckrūmu mājas Bernātos, kuras pamazām tiek ieskalotas jūrā. Starp jūru un māju – taka, kas izmantojama stipra vēja laikā.



Nav

⚠️ Oskara Kalpaka tilts, pa kuru jāšķērso Karostas kanāls, kuģu kustībai var būt atvērts 5 reizes diennaktī: 01:00 – 03:00, 05:00 – 06:30, 10:30 – 12:00, 14:30 – 15:30, 19:30 – 21:00. Norādītajos laikos jāērķinās, ka tilts var būt slēgts auto satiksmei un gājējiem. Ar aktuālo informāciju varat iepazīties tiešsaistes kamerā: www.liepaja-sez.lv/lv/port/oskara-kalpaka-tilts. Apkārtceļš līdz otram krastam ~ 7,5 km.

📍 Starp Liepājas centru un Karostu kursē pilsētas sabiedriskais transports (kustības grafiks: www.marsruti.lv/liepaja).



VĒRTS REDZĒT!

- 1 **Piemineklis bojā gājušajiem jūrnikiem.**
GPS: 56.509256, 20.991326
- 2 **Vides objekts "Spoku koks".** Iespaidīgs 6m augsts koks, kurš veidots no 4000 metāla stienšiem un veltīts slavenajai rokgrupai "Līvi". GPS: 56.50657, 20.99553
- 3 **Liepājas himnas tēlu skulptūras.** Visā Kurmājas prospekta garumā uzstādītas bronzas skulptūras, kurās iemūināti Liepājas himnas "Pilsētā, kurā piedzimst vējš" tēli.
- 4 **Koncertzāle "Lielais dzintars".**
GPS: 56.51151, 21.01057
- 5 **Oskara Kalpaka tilts.** Izgriežamais tilts, viens no vecākajiem Latvijas metālkonstrukciju tiltiem, tehnikas piemineklis. GPS: 56.54466, 21.00439
- 6 **Karostas cietais.** Dodies ekskursijā, izbaudi realitātes izrādi, mēģini izkļūt no slēgtajām istabām, nakšņo cietais kamerā un pusdieno padomju laika bufetē.
T: +371 26369470;
GPS: 56.54632, 21.02097
- 7 **Sv. Nikolaja pareizticīgo Jūras katedrāle.**
GPS: 56.55284, 21.01238
- 8 **Ziemeļu mols.** Mola kopgarums ir 1800 m, platums – 7,35 m.
GPS: 56.55709, 20.99691
- 9 **Ziemeļu forti.** Pilsētas nocietinājumu sistēmas sastāvdaļa, kas būvēta 19. gs. beigās un 20. gs. sākumā. Līdz mūsdienām saglabājušās līdz galam nesaspridzinātās artilērijas baterijas, pazemes būves.
GPS: 56.59090, 21.01502

PAKALPOJUMI

Naktsmītnes

1. **Viesu nams "Brakši",** T: +371 29423291, 63469555; GPS: 56.41509, 21.00805
 2. **Atpūtas komplekss "Jūrnieka ligzda",** T: +371 26596877; GPS: 56.42431, 20.99950
 3. **Atpūtas komplekss "Vērbeļnieki",** T: +371 29138565; GPS: 56.42785, 20.99698
 4. **Viesu nams "Šķilas",** T: +371 25458444; GPS: 56.43423, 21.00534
 5. **Viesu nams "Janči",** T: +371 22069094, 22057825; GPS: 56.43603, 21.00799
 6. **Brīvdienu māja "Eko Oāze",** T: +371 29665999; GPS: 56.44773, 21.01367
- Naktsmītnes Liepājā
www.liepaja.travel

Ēdināšana

1. **Kafejnīca "Dzintariņš",** T: +371 28262321; GPS: 56.37898, 20.98616
2. **Kafejnīca "Paviljons",** T: +371 26326035; GPS: 56.368833, 20.995625
3. **Kafejnīca "Siena šķūnis",** T: +371 29138565; GPS: 56.42785, 20.99698

Ēdināšanas uzņēmumi Liepājā
www.liepaja.travel

Veikali

Liepājā

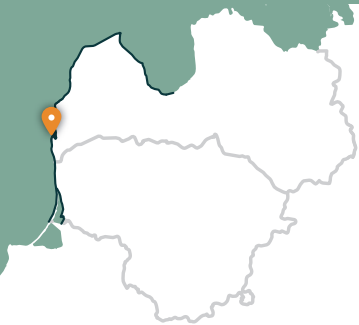
Sabiedriskais transports

Autobusu satiksme starp Bernātiem un Liepāju (~ 16 reizes dienā). www.lap.lv

TŪRISMA INFORMĀCIJA

- i** Liepājas reģiona tūrisma informācijas birojs, Rožu laukums 5/6, Liepāja, www.liepaja.travel, T: +371 634 80808, 29402111; GPS: 56.50770, 21.01217
- i** Karostas apmeklētāju centrs, Invalīdu iela 4, Liepāja, www.karostascietums.lv, T: +371 26369470; GPS: 56.54630, 21.02102





Karosta – Ziemeupe

Karosta – militārais mantojums pie Baltijas jūras



Pirmie četri Jūrtakas kilometri ar daudzu fortu un krasta aizsardzības bateriju paliekām var interesēt militārās vēstures entuziastus, taču no iešanas viedokļa tas ir tehniski sarežģītākais Kurzemes piekrastes posms. Aiz Cietokšņa kanāla Jūrtaka īsu brīdi izlokās pa piekrastes plāvu, tad izskrien liedagā un turpinās līdz pat Ziemepei. Liedags ir plats, stiprāka vēja laikā – ar sašaurinājumu starp Lenkupi un Kārļupīti. Dažviet nelieli stāvkrasti, pārējās vietās – augstas, vietām noskalotas priekškāpas. Stāsta, ka Ziemupes selgā nogrimuši daudzi kuģi, viens pat ar bronzas lielgabaliem.



Praktiskā informācija

●●●●● 22 km

🕒 8–10 h

🚩 Karostas Ziemeļu mols, iepretim **P**

🚩 Ziemupes pludmale, iepretim **P**

📍 Karosta – Saraiķu muiža – Ziemeupe

🟢 Vidēja – grūta

🌲 Smilšaini, oļaini liedagi, krastmalas takas, vietām mīksta, saskalota smilts, dažviet – akmeņi, krasta aizsargbūves pret noskalošanu.

🏰 Fortifikāciju paliekas jāapiet pa meža takām vai vējatplūdu laikā pa liedagu.

Cietokšņa kanāls, mazās upītes, strauti un grāvji mazūdens periodā ir pārbrienami. Liepājas attīrīšanas iekārtām var pāriet garām pa liedagu. Ja ir spēcīgs vējš no jūras puses, Cietokšņa kanālu un Liepājas notekūdeņu attīrīšanas iekārtas var apiet pa Lībiešu un Viestura ielu (~ 2,5 km). Krasta aizsargbūve (betona blūķi) iepretim Saraiķiem apejama pa liedagu vai stipra vēja laikā pa blūķiem.

⚠️ Fortifikāciju apkaimē ir jāievēro personīgā drošība.

Tās ir jūras noskalotas un nav labiekārtotas. Nav ieteicams brīst pa jūru, kur ir asi un bīstami zemūdens priekšmeti. Šķēdes poligona teritorijā atļauta pārvietošanās tikai pa pludmali.

VĒRTS REDZĒT!

- 1 **Memoriāls holokausta upuriem.**
GPS: 56.59966, 21.02060
- 2 **Kurzemes zvejnieku sēta.**
T: +371 26540345;
GPS: 56.65519, 21.02251
- 3 **Saraiķu evaņģēliski luteriskā baznīca.**
GPS: 56.66178, 21.07428
- 4 **Padomju armijas karaspēka daļa.**
Daļa ēku ieskalotas jūrā, citas pārveidotas par savrupnamiem.
GPS: 56.74053, 21.06535
- 5 **Ziemupes evaņģēliski luteriskā baznīca.**
Citu Kurzemes baznīcu vidū šī baznīca izceļas ar pieticīgajiem izmēriem (25 x 11m) un arhitektonisko vienkāršību, jo tai nav pat zvanu torņa.
T: +371 26274155;
GPS: 56.74080, 21.06803
- 6 **Zobenzivs ekspozīcija.** Izskatotā zobenzivs bija 2,08 m gara un svēra 37 kg, tās augšzokļa pagarinājums, jeb "zobens" bija aptuveni 70 cm garš.
T: +371 29437166;
GPS: 56.74865, 21.07607
- 7 **Ziemupes kadiķu audze.** Apmeklējama gida pavadībā.
T: +371 29437166;
GPS: 56.742075, 21.067057
- 8 **Piemiņas vieta līnijukuģim "Maskava".**
GPS: 56.74499, 21.06176
- 9 **Auzuļu liepa.** Viena no dižākajām liepām Latvijā (7,65). Viena no lūzušo zaru galotnēm, ieduroties zemē, sākusī dzīt atvases, veidojot savdabīgus vārtus.
GPS: 56.76447, 21.07617

⚠️ Uz Saraiķiem nav publiskas izejas vietas no jūras (privātpašumi).

No Karostas līdz Ziemepei krasta tuvumā nav veikalu un ēdināšanas vietu.

PAKALPOJUMI

Naktsmītnes

Naktsmītnes Liepājā, Karostā
www.liepaja.travel

- 1. Viesu nams "Zariņi",**
T: +371 26540345;
GPS: 56.661587, 21.07331
- 2. Viesu nams "Smiltnieki",**
T: +371 29122204;
GPS: 56.69997, 21.06052
- 3. Kempings "Kalēji",** T: +371 29141389,
63454562; GPS: 56.71158, 21.06234
- 4. Viesu nams "Indrāni",**
T: +371 63453560, 29393866;
GPS: 56.71943, 21.06914
- 5. Viesu nams "Dvēseles veldzes dārzs",** T: +371 22007874;
GPS: 56.72749, 21.09286
- 6. Telšu vieta "Ziemupes jūrmalas stāvlaukums",** T: +371 29400470;
GPS: 56.74499, 21.06176
- 7. Viesu nams "Kaijas",**
T: +371 29454425;
GPS: 56.74581, 21.07256
- 8. Brīvdienu māja "Stumbrenieki",**
T: +371 29296551;
GPS: 56.76013, 21.07873
- 9. Viesu nams "Laikas",**
T: +371 29432314;
GPS: 56.78145, 21.06333
- 10. Viesnīca "Ziemupes muiža",**
T: +371 26424119;
GPS: 56.74925, 21.07616
- 11. Kempings "Ķīcu orga",**
T: +371 26329215;
GPS: 56.77692, 21.06384
- 12. Brīvdienu māja "Ziemupes Zaļkalni",** T: +371 29420219;
GPS: 56.73507, 21.07371
- 13. Viesu nams "Stellas",**
T: +371 29139169, 26989168;
GPS: 56.74046, 21.06612

Ēdināšana

Ēdināšanas iespējas skatīt:
www.liepaja.travel

- 1. Restorāns "Ziemupes muiža",**
T: +371 26424119; GPS: 56.74925, 21.07616
- 2. Kafejnīca "JūrCafe",**
T: +371 29400470; GPS: 56.74499, 21.06176

Veikali

Liepājā, Saraiķos,
GPS: 56.66351, 21.07806
"KulTūrBode" Ziemupē,
GPS: 56.74903, 21.07790

Sabiedriskais transports

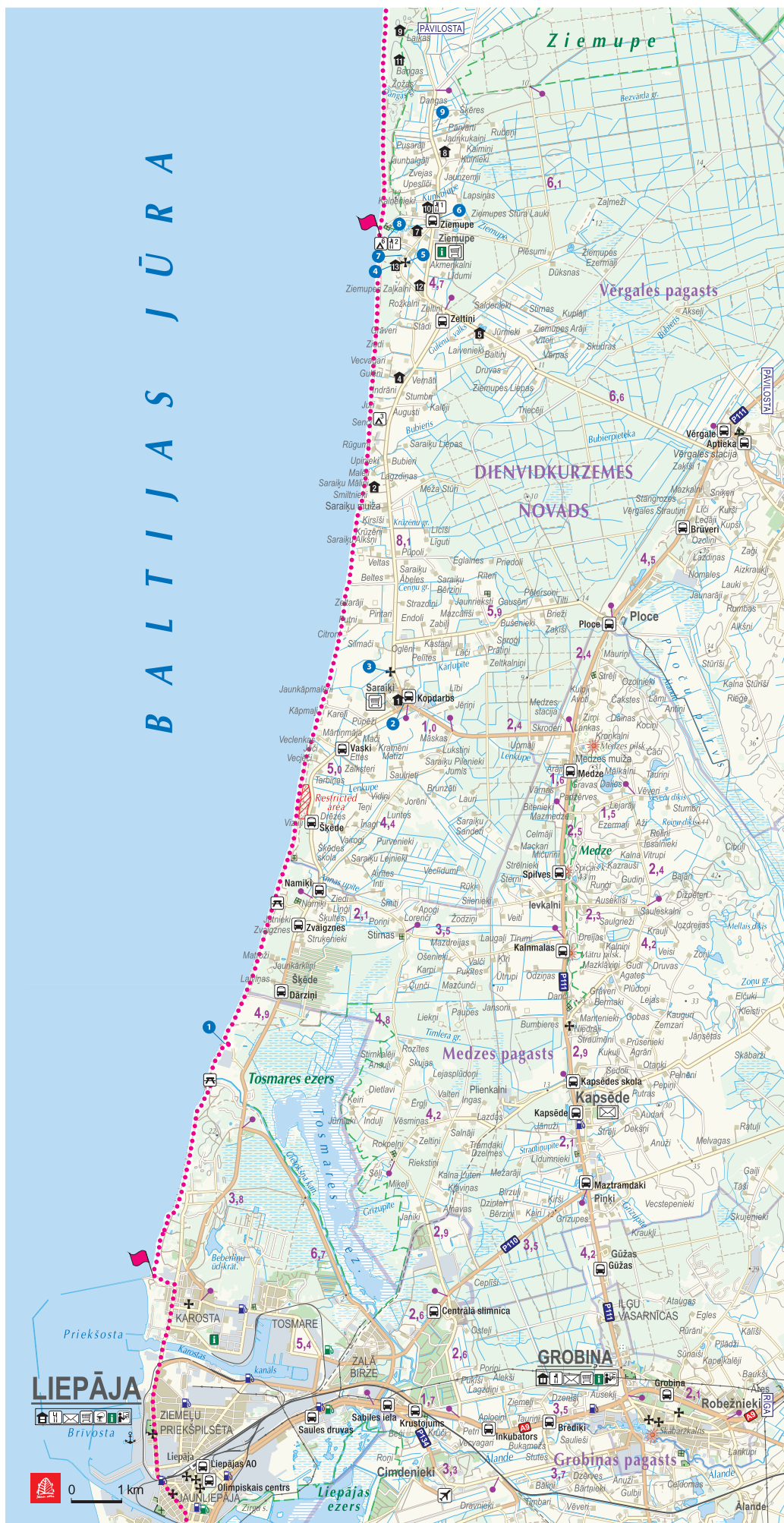
Autobusu satiksme starp Liepāju un Ziemupi (~ 2 reizes dienā). www.lap.lv

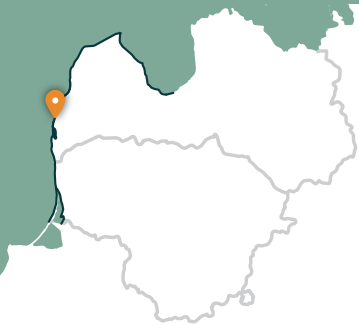
Atpūtas vietas

Pie Cietokšņa kanāla ietekas jūrā,
GPS: 56.59222, 21.01623
Atpūtas vieta, GPS: 56.62447, 21.03519

TŪRISMA INFORMĀCIJA

Vērgales / Ziemupes TIP,
"Jūras māja", Ziemupe,
T: +371 29437166;
GPS: 56.74865, 21.07607





Ziemupe – Pāvilosta

Dziedošās smiltis un dzintars



Cilvēku maz apmeklēta pludmale, kur var lasīt dzintarus un akmentiņus ar fosilijām, dzirdēt dziedošās smiltis zem kājām. Ziemupes apkaimē parādās jūras noskaloti stāvkrasti, bet tālāk līdz Akmensragam un Pāvilostai – skaistas, vietām noskalotas priekškāpas, kas noaugušas ar smiltāju kāpukviešiem un kāpuniedrēm. Vietām redzamas pelēkās kāpas. Akmeņraga bāka būs labs atpūtas punkts. Pāvilosta ar savu mazpilsētas šarmu, ostas un kūpinātu zivju smaržu liks atgriezties no neskartās dabas civilizācijā.



1

PRAKTISKĀ INFORMĀCIJA

..... 21 km

🕒 7-9 h

🚩 Ziemupes pludmale, iepretim **P**

🚩 Pāvilostas TIC, **P**

📍 Ziemupe – Akmensrags – Pāvilosta

📦 Viegla



Smilšaini, oļaini (nelieli oļi), vietām plaši (pie Akmensraga), vietām šaurāki smilšaini liedagi. Pāvilostā – asfalts.



Sakas upi šķērsojam pa tiltu (Meža iela). Pāvilostas ostā Sakas upei iespējams pārcelties pāri ar kuģīti, kurš iepriekš jāpiesaka pa tālruni +371 29409848, +371 29125521. Mazās upītes un strauti mazūdens periodā ir pārbrienami.



Starp Ziemupi un Pāvilostu piekrastē nav veikalu un ēdināšanas vietu.



No Ziemupes līdz Akmensragam un tālāk – līdz Pāvilostai nelabvēlīgos laika apstākļos var aiziet pa meža ceļu un takām.

VĒRTS REDZĒT!

- 1 Akmeņraga bāka. T: +371 28350899; GPS: 56.83237, 21.05684
- 2 Kuģis "Dole". GPS: 56.88738, 21.18327
- 3 Rotu darbnīca, veikals "Jūras rotas". T: +371 29401273; GPS: 56.888964, 21.17324
- 4 Pāvilostas novadpētniecības muzejs un Laivu māja. T: +371 29226273; GPS: 56.88935, 21.17256
- 5 Jūrakmens. Augstums 3,5m (ūdenī 1,5m), apkārtmērs ir 15m. GPS: 56.89458, 21.18593
- 6 Bijušais armijas tornis (skatu tornis) pie Dienvidu mola. Vecais padomju laika robežsardzes novērošanas tornis pēc restaurācijas ieguvis jaunu dzīvi un ir atvērts apmeklētājiem vasaras sezonā, dienas gaišajā laikā. No 20 m augstā torņa caur stacionāro binokli iespējams vērot kuģus un jahtas jūrā, kā arī binoklis lieliski noder putnu vērošanai. Darba laikam sekot līdzī Pāvilostas TIC mājas lapā www.visitpavilosta.lv GPS: 56.8901, 21.16866
- 7 Pāvilostas promenāde. Šī vieta ir lieliski radīta neseidzīgām ģimeņu pastaigām, vai divvientulīgai atpūtai vērojot ostā pietauvotos zvejas kuģišus un cēlās buru jahtas, sajūtot dzestro jūras sāļo vēju, vai ļauties glāstošiem saules glāstiem. Promenādes garums 200m. GPS: 56.88933, 21.17155
- 8 Skatu tornis pie muzeja. 12m augsts skatu tornis no kura paveras skats uz piekrasti un Sakas upes labo krastu. GPS: 56.89010, 21.17272
- 9 Skatu platforma pie Pelēkās kāpas. Iespēja paskatīties uz Pāvilostas pelēko kāpu no nedaudz augstāka skatu punkta (7m). GPS: 56.89313, 21.18603

PAKALPOJUMI

 **Naktsmītnes**

1. Kempings "Miera osta",
T: +371 26444168, 20203073;
GPS: 56.85633, 21.10316

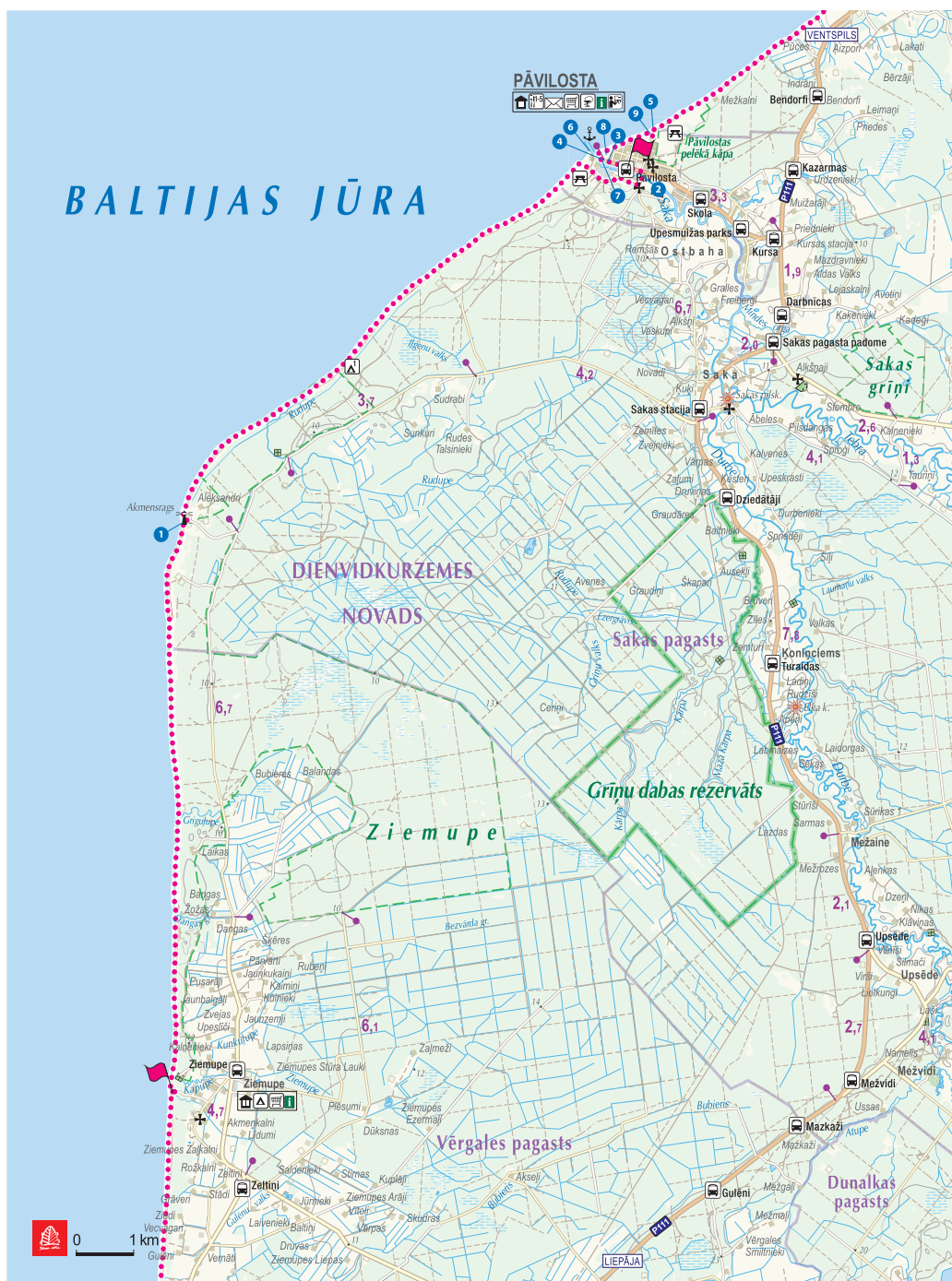
Naktsmītnes Pāvilostā:
www.visitpavilosta.lv

 **Ēdināšana**

1. Kafējnīca "Laiva", T: +371 29335575; GPS: 56.88853, 21.17832
2. Kafējnīca "Āķagals", T: +371 29498899; GPS: 56.88924, 21.17320
3. Kafējnīca "Enkurs", T: +371 29806884; GPS: 56.88721, 21.18919
4. Kafējnīca "Wonderfood", T: +371 22589000; GPS: 56.89286, 21.18511
5. Restorāns "Otto Hotel & Sun", T: +371 63451200; GPS: 56.88903, 21.17468

 **Veikali**

"KulTūrBode" Ziemupē,
GPS: 56,74903, 21,07790
Pāvilostā vairāki.

**Sabiedriskais transports**

Posmā Ziemeļupe - Pāvilosta nekursē.

**Atpūtas vietas**

Jūras ielas stāvlaukums,
GPS: 56.88818, 21.16708
Kalna ielas stāvlaukums,
GPS: 56.89291, 21.18631

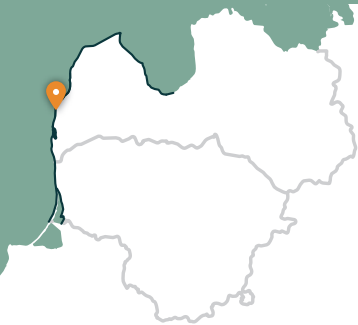
TŪRISMA INFORMĀCIJA

Vērgales / Ziemupes TIP,
"Jūras māja", Ziemeļupe,
T: +371 29437166;
GPS: 56.74865, 21.07607



Pāvilostas TIC,
Dzintaru iela 2, Pāvilosta,
www.visitpavilosta.lv,
T: +371 63498229, 29121894;
GPS: 56.88817, 21.17914






Pāvilosta – Jūrkalne

Izcilākie Baltijas jūras stāvkrasti



Ziemeļaustrumos no Pāvilstas ir apskatāmas izcilas pelēko kāpu ainavas, bet jau dažus kilometrus tālāk sākas viens no skaistākajiem Jūrtakas posmiem ar izciliem stāvkrastiem vairāk nekā 20 km garumā. Interesantākās stāvkrastu ainavas ir redzamas pie Strantes, Ulmales un Rīvas ietekas. Daudzviet krasta nobrukumu lejasdaļā vasarā zied orhidejas. Jūrkalnē un tās apkaimē var vērot “divus saulrietus”, – pirmo no pludmales, bet otru – īsu mirkli vēlāk – no stāvkrasta augšas.



PRAKTISKĀ INFORMĀCIJA

..... 20 km

🕒 7–9 h

🚩 Pāvilstas TIC, **P**

🚩 Baltijas jūras stāvkrasta skatu laukums, iepretim Jūrkalnes **P**

📍🗺️ Pāvilosta – Ulmale – Labrags – Jūrkalne

●●● Vidēja – grūta



Smilšaini, oļaini (dažāda lieluma) liedagi, ar nelieliem akmeņiem klāts liedags. Pie Pāvilstas un Jūrkalnes – plaši smilšaini liedagi.



Aiz Pāvilstas ~ 0,5 h gājiena attālumā ir liedaga sašaurinājums ar akmeņiem. Zem stāvkrastiem ir divas vietas 100 – 200 m garumā, kur var būt jābrien pa seklu ūdeni, ja jūrā ir spēcīgāka viļņošana stipra R, ZR vai DR vēja vai vētru laikā. Tad jāiet pa stāvkrasta augšu vai jāizmanto autobusu satiksme. Upītes un strauti mazūdens periodā ir pārbrienami. Rīvu var pārbrist, ja nav bijušas spēcīgas lietavas. ~ 1,5 km attālumā no jūras Rīva šķērsojama pa diviem tiltiem.


Sakas upei pāri iespējams pārcelties ar kuģīti, kurš iepriekš jāpiesaka pa tālruni +371 29409848, +371 29125521.



Stāvkrasti brūk, jūrai noskalojot krastus un lietus ūdeņiem izskalojot to nogāzes. Te var būt noslīdeņi, nobrukumi, akmens nobirumi, tādēļ pa stāvkrastiem nedrīkst pārvietoties. Šim mērķim daudzviet ir ierīkotas kāpnes. Nobrukumi visbiežāk ir vētru laikā vai pēc tām, kā arī pēc lietussgāzēm, taču var būt arī citā laikā.

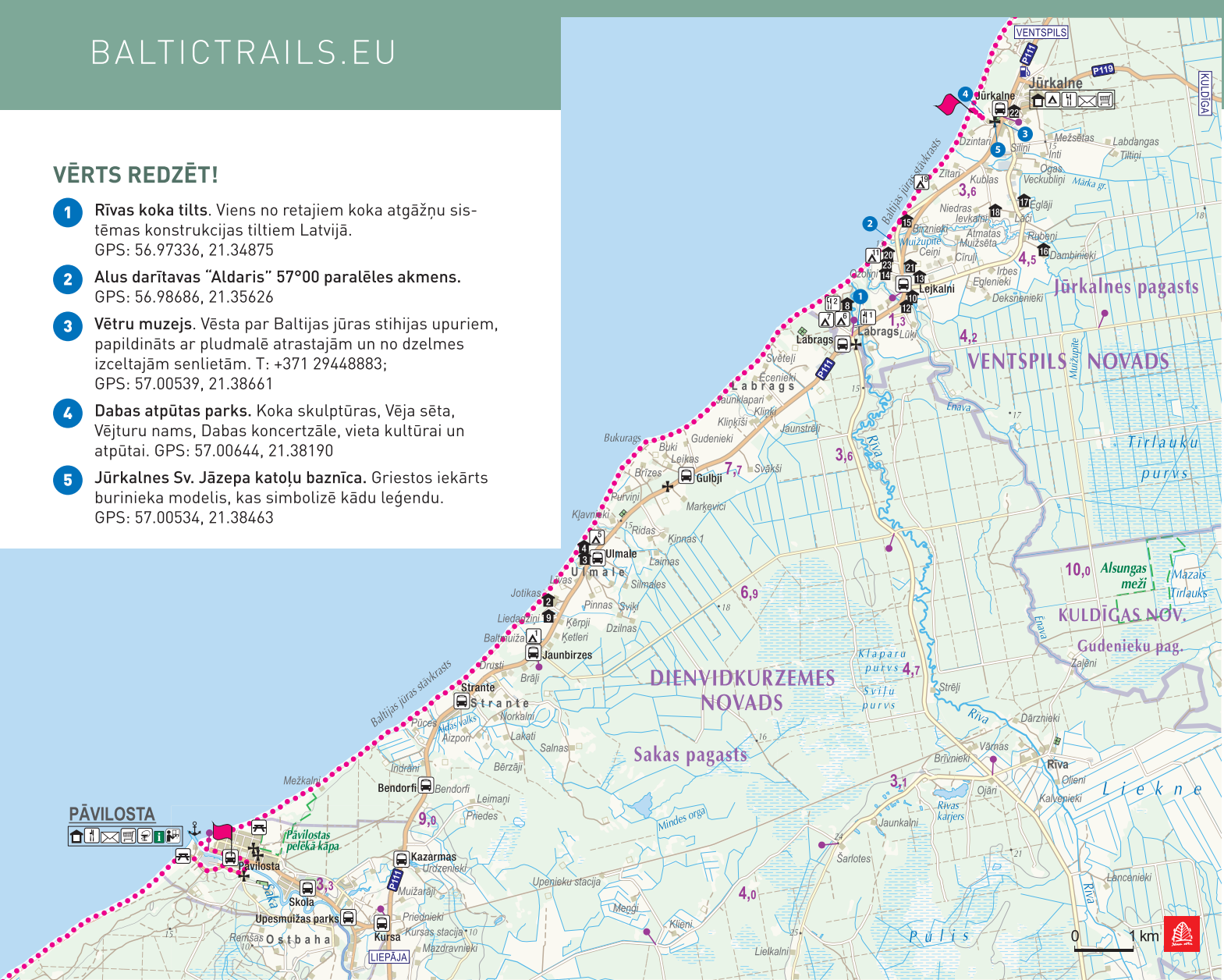


Starp Pāvilstu un Jūrkalni nav veikalu. Jābūt piemērotiem apaviem, vēlamas nūjas atbalstam.



VĒRTS REDZĒT!

- 1** Rīvas koka tilts. Viens no retajiem koka atgāžņu sistēmas konstrukcijas tiltiem Latvijā.
GPS: 56.97336, 21.34875
- 2** Alus darītava "Aldaris" 57°00 paralēles akmens.
GPS: 56.98686, 21.35626
- 3** Vētru muzejs. Vēsta par Baltijas jūras stihijas upuriem, papildināts ar pludmalē atrastajām un no dzelmes izceltajām senlietām. T: +371 29448883;
GPS: 57.00539, 21.38661
- 4** Dabas atpūtas parks. Koka skulptūras, Vēja sēta, Vējturu nams, Dabas koncertzāle, vieta kultūrai un atpūtai. GPS: 57.00644, 21.38190
- 5** Jūrkalnes Sv. Jāzepa katoļu baznīca. Griestos iekārta buriniekā modelis, kas simbolizē kādu leģendu.
GPS: 57.00534, 21.38463



PAKALPOJUMI

Naktsmītnes

- 1.** Kempings "Baltmūža",
T: +371 26356527;
GPS: 56.92321, 21.26141
- 2.** Brīvdienu māja "Sunset house",
T: +371 29412343;
GPS: 56.92885, 21.265325
- 3.** Viesu nams "Zālītes",
T: +371 26661773, 26128650;
GPS: 56.93590, 21.27516
- 4.** Viesu nams "Viļņi", T: +371 29101439,
22849848; GPS: 56.93643, 21.27529
- 5.** Telšu vieta "Oši", T: +371 25544836,
22849848; GPS: 56.93888, 21.27866
- 6.** Kempings "Sīļi", T: +371 22086858;
GPS: 56.9739922, 21.34391
- 7.** Kempings "Hortus", T: +371 26795690;
GPS: 56.97357, 21.34143
- 8.** Guest house "Imantas",
T: +371 29479335;
GPS: 56.97567, 21.34410
- 9.** "Kapteinis Āķis", +371 29717777;
GPS: 56.92753, 21.26411
- 10.** Viesu nams "Liedags",
T: +371 26595202;
GPS: 56.97761, 21.36265
- 11.** Kempings "Vēverlejas",
T: +371 26149960;
GPS: 56.98345, 21.35120

- 12.** Brīvdienu māja "Birtalas",
T: +371 26019461;
GPS: 56.97572, 21.36217
- 13.** Brīvdienu māja "Priekškalni",
T: +371 29714801, 22014687;
GPS: 56.98019, 21.36527
- 14.** Viesu nams "Ozoliņi",
T: +371 25998377;
GPS: 56.98180, 21.35484
- 15.** Viesu nams "Četri vēji",
T: +371 29131329;
GPS: 56.98891, 21.36121
- 16.** Brīvdienu māja "Dambenieki",
T: +371 29475099;
GPS: 56.98507, 21.39983
- 17.** Lauku sēta "Eglāji",
T: +371 26496400;
GPS: 56.99277, 21.39353
- 18.** Brīvdienu māja "Ievkalni",
T: +371 29211119;
GPS: 56.99141, 21.38489
- 19.** Telšu laukums "Kaiķu birzs",
T: +371 28320219;
GPS: 56.99482, 21.36502
- 20.** Brīvdienu māja "Salas",
T: +371 29422111;
GPS: 56.98286, 21.35477
- 21.** Kempings "Laukbaloži",
T: +371 28662772;
GPS: 56.98220, 21.36267

- 22.** "Lina apartamenti",
T: +371 26307026;
GPS: 57.00629, 21.38971
- 23.** Brīvdienu māja "Olīvas",
T: +371 26112233;
GPS: 56.98229, 21.35442



Ēdināšana

- 1.** Kafejnīca "Rīvas krogs",
T: +371 26140577; GPS: 56.97360, 21.34904
- 2.** Kafejnīca "Zivju krogs",
T: +371 29479335; GPS: 56.97555, 21.34446

Naktsmītnes un ēdināšanu Jūrkalnē sk. arī 7. posma lapā.



Veikali

Pāvilostā (vairāki) un Jūrkalnē,
GPS: 57.00537, 21.38668;
GPS: 57.00501, 21.38643



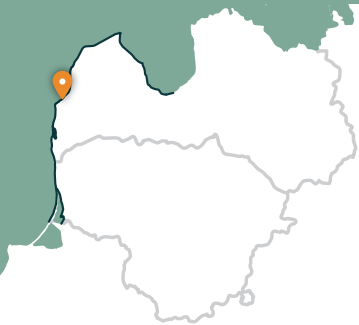
Sabiedriskais transports

Autobusu satiksme starp Pāvilostu un Jūrkalni - 5 reizes dienā.

TŪRISMA INFORMĀCIJA



Pāvilostas TIC, Pāvilosta, Dzintaru iela 2,
www.visitpavilosta.lv,
T: +371 63498229, 29121894;
GPS: 56.88817, 21.17914



Jūrkalne – Sārnate

Vieta, kur cilvēki laivās šķērsoja Baltijas jūru



Šajā Jūrtakas posmā turpinās iespaidīgais Baltijas jūras stāvkrasts. Ošvalku apkaimē tas “nolaižas” lejā, pārvēršoties par stāvāku priekškāpu, ko nosedz biezi kārkļu vainagi, taču iepretim Sārnatei atkal vērojami izteikti stāvkrasti. Šeit samērā īsā gājiena posmā redzami vairāki iespaidīgi dabas skati.



PRAKTISKĀ INFORMĀCIJA

..... 14 km

🕒 5–7 h

🚩 Baltijas jūras stāvkrasta skatu laukums, iepretim Jūrkalnes **P**

🚩 Sārnates pludmale

📍🗺️ Jūrkalne – Ošvalki – Sārnate

🕒 Viegla



Smilšaini, oļaini (dažāda lieluma) un smilšaini – oļaini liedagi, vietām nelieli akmeņi.



Nelielie strauti ir pārbrienami.



Stāvkrasti veidojas (brūk), jūrai noskalojot krastus, arī lietus ūdeņiem izskalojot to nogāzes. Te var būt noslīdeņi, nobrukumi, akmens nobirumi. Nedrīkst pārvietoties pa stāvkrastiem, kur nav izveidotas kāpnes

(tās ir atrodamas pietiekami bieži) un iet tuvu klāt tiem no augšpusē un apakšpusē. Nobrukumi visbiežāk ir vētru laikā (vai pēc vētrām) un pēc lietusgāzēm, taču var būt arī citā laikā.



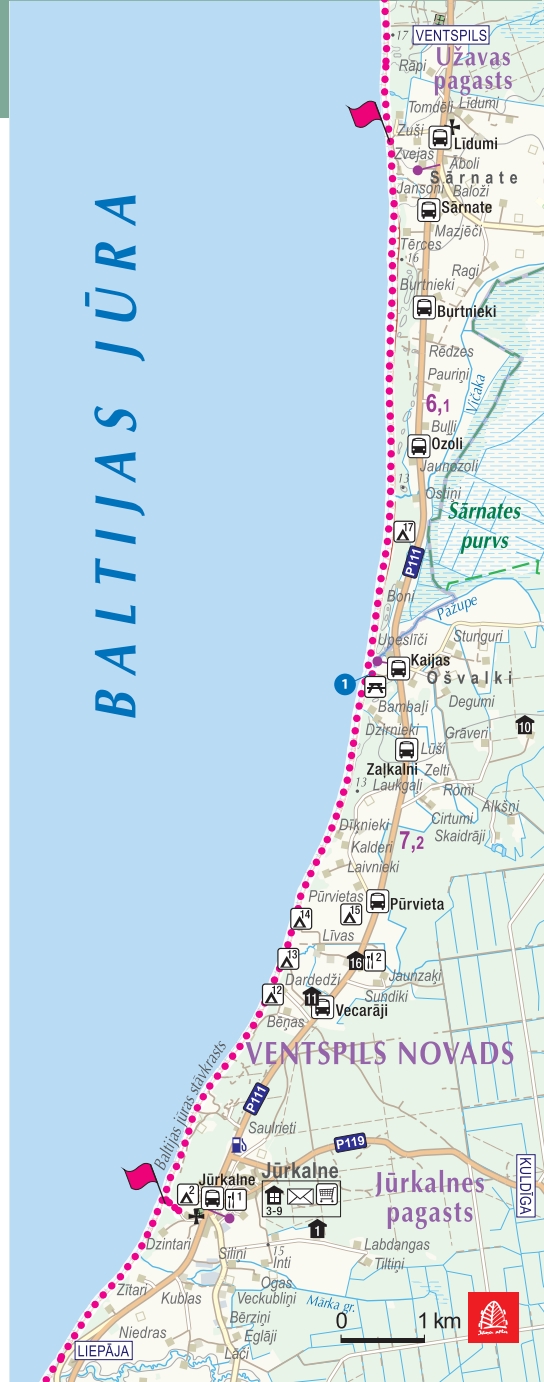
Ir jāiepērkas Jūrkalnē, jo Sārnatē nav veikalu. Vēlams nūjas atbalstam.



Spēcīgi gājēji var apvienot šo ar nākamās dienas posmu un maršrutu beigt Užavā.



BALTIJAS JŪRA



VĒRTS REDZĒT!

- 1** Piemiņas zīme "Cerību buru". Projekta autors tēlnieks Ģirts Burvis piemiņas zīmi realizējis kā latviešu bēgļu piemiņu simbolizējošu cerību buru. No Sārnates, tāpat kā no daudzām citām Kurzemes piekrastes vietām, baidoties no padomju terora, vietējie iedzīvotāji devās bēgļu gaitās ar zvejnieku laivām pāri Baltijas jūrai uz Gotlandi, kas atrodas 150 km attālumā. Pieminēklī pamanāmā plaisa ir šķiršanās dramatisma, pārvaramo grūtību un sāpju simbols latviešu tautas daļai svešumā. GPS: 57.06456, 21.41572

PAKALPOJUMI

- Naktsmītnes**
 - 1.** Brīvdienu māja "Pirmie Zaļmeži", T: +371 29930568; GPS: 57.00377, 21.40882
 - 2.** Kempings "Senči", T: +371 28335239; GPS: 57.00749, 21.38145
 - 3.** Viesnīca "Pilsberģu krogs", T: +371 27436888; GPS: 57.00750, 21.38541
 - 4.** Apartamenti "Jūrkalnes Šalkas", T: +371 27436888; GPS: 57.00648, 21.38990
 - 5.** Brīvdienu māja "Avoti", T: +371 28320219; GPS: 57.00595, 21.39325
 - 6.** Brīvdienu māja "Atvari", T: +371 27436888; GPS: 57.00807, 21.39333
 - 7.** Brīvdienu māja "Kāpas", T: +371 28320219; GPS: 57.00821, 21.3942015
 - 8.** Brīvdienu māja "Rozes", T: +371 26138337; GPS: 57.00942, 21.3956311
 - 9.** Brīvdienu māja "Palmas", T: +371 26138337; GPS: 57.01063, 21.39586
 - 10.** "Mežmalas apartamenti", T: +371 28330977; GPS: 57.05830, 21.44698

- 11.** Kempings "Šāfliki", T: +371 26305790, 29242134; GPS: 57.02942, 21.39887
- 12.** Kempings "Zaķi", T: +371 26452767; GPS: 57.03253, 21.40110
- 13.** Kempings "Ceriņi", T: +371 29204415; GPS: 57.03703, 21.40279
- 14.** Telšu laukums "Nikke", T: +371 29296730; GPS: 57.03831, 21.41313
- 15.** Viesnīca "Zaķu krogs", T: +371 26133995; GPS: 57.03305, 21.41541
- 16.** Lauku sēta "Kaijas", T: +371 26405743; GPS: 57.06367, 21.42369



Ēdināšana

- 1.** Kafējnīca "Pilsberģu krogs", T: +371 27436888; GPS: 57.007350, 21.38541
- 2.** Kafējnīca "Zaķu krogs", T: +371 26133995; GPS: 57.03305, 21.41541



Veikali

- Jūrkalnē, GPS: 57.00537, 21.38668; GPS: 57.00501, 21.38643



Sabiedriskais transports

Autobusu satiksme starp Jūrkalni un Sārnati ~ 4 reizes dienā.



Atpūtas vietas

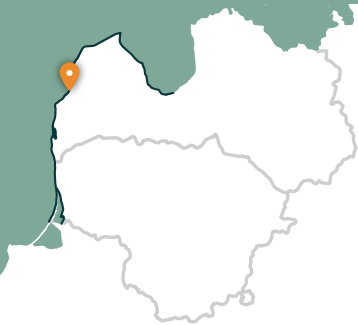
Atpūtas vieta pie "Cerību buras", GPS: 57.06439, 21.41604

TŪRISMA INFORMĀCIJA



Ventspils TIC, Dārzu iela 6, Ventspils, www.visitventspils.com, T: +371 63622263, 29232226; GPS: 57.39838, 21.56953





Sārņate – Užava

Skaistākais Latvijas piekrastes skats





Sārņates apkaimē vēl ir redzams Baltijas jūras stāvkrasts, kas ziemeļu virzienā pamazām kļūst zemāks, un to nomaina noskalots priekškāpu valnis. Starp Venzavām un Užavas bāku gar jūras krastu ir novērojami Latvijai neparasti skati, kas atgādina smilšaini – akmeņainus tuksnešus ar nabadzīgu veģetāciju – bijušās Padomju armijas poligons. Šeit un arī aiz Užavas bākas bijušo poligonu teritorijās mūsdienās ir redzamas pelēkās kāpas. Tuvojoties Užavas ietekai, liedags kļūst aizvien plašāks un kāpu vaļņi – zemāki. No romantiskās Užavas bākas paveras skaistākais Jūrtakas skats.




PRAKTISKĀ INFORMĀCIJA

..... 15 km


 5–7 h


 Sārņates pludmale – 0,6 km no P 111 ceļa (Liepāja – Ventspils)


 Užavas pludmale pie Užavas ietekas jūrā, iepretim **P**

 Sārņate – Užava

 Viegla


 Smilšaini, oļaini (dažāda lieluma) liedagi

 Pie Užavas bākas ir jāiet cauri betona viļņlaužiem, kur iestaigāta taka. Užava mazūdēns periodā ir pārbrienama. 0,3 km attālumā no ietekas ir tilts.

 Stāvkrasti veidojas (brūk), jūrai noskalojot krastus un lietūs ūdeņiem izskalojot to nogāzes. Te var būt noslīdeņi, nobrukumi, akmens nobirumi, tādēļ pa tiem ir aizliegta

pārvietošanās. Šim nolūkam izmantojamas kāpnes. Nobrukumi visbiežāk ir vētru laikā (vai pēc vētrām) un pēc lietussgāzēm, taču var būt arī citā laikā.

 Tuvākais veikals ir Užavā.

 Spēcīgi gājēji var apvienot šo ar iepriekšējās dienas posmu – “Jūrkalne – Sārņate” un sākt Jūrkalnē.

VĒRTS REDZĒT!

- 1 Užavas alus darītava.** Užavas alus darītavas vēsturi un alus darīšanas procesu var iepazīt 50 min. ekskursijā ar degustāciju. Alus darītavas veikaliņā var iegādāties alu un dažādas uzkodas.
T: +371 29219145;
GPS: 57.19783, 21.44137
- 2 Užavas bāka.** 21 m augstā, cilindriskā mūra bāka celta 1879. gadā. Tās būvgrāvis iedegas divkārt ar periodu 10 sekundēs. 1930. gadā kāpa pie bākas stiprināta ar kadiķu kļūgu groziem, kas pildīti ar oļiem, kā arī novietoti lieli laukakmeņi. Septiņdesmitajos gados krasts nostiprināts ar betona blukiem.
T: +371 28341836;
GPS: 57.20907, 21.41465
- 3 Užavas luterāņu baznīca.** Latvijā vienīgā luterāņu baznīca, kurai nav torņa. Baznīcai ir četrslīpju jumts, bet divi zvani novietoti zem koka jumtiņa pie galvenās ieejas. Saglabājušies divi interesanti 1784. g. vēja rādītāji, uz kuriem ir burti PHC, kas liecina, ka tā celta pēc hercoga Pētera Bīrona pavēles.
GPS: 57.23230, 21.46119
- 4 Užavas baptistu baznīca.** Užavas baptistu draudze ir vecākā baptistu draudze Latvijā. Tā dibināta 1861. gadā, kad Užavas upē notika pirmās kristības. Baznīca celta 1888. g. T: +371 26677141;
GPS: 57.23003, 21.47143

PAKALPOJUMI

Naktsmītnes

- 1. Brīvdienu māja "Sārnatorkija",**
T: +371 29541777;
GPS: 57.11503, 21.43454
- 2. Viesu nams "Auseklītis",**
T: +371 29249019;
GPS: 57.22707, 21.45581

- 3. Vasaras māja "Tarzeri",**
T: +371 29786852;
GPS: 57.22941, 21.44939
- 4. Brīvdienu māja "Krikši",**
T: +371 26002049;
GPS: 57.23300, 21.44118
- 5. Brīvdienu māja "Upmalnieki",**
T: +371 26045928;
GPS: 57.23352, 21.44051
- 6. Brīvdienu māja "Ganības",**
T: +371 29474730;
GPS: 57.23831, 21.43466
- 7. Telšu vieta "Saliņas",**
T: +371 29462898;
GPS: 57.23993, 21.42784
- 8. Viesu nams "Brieži",**
T: +371 29759460;
GPS: 57.22771, 21.45226

Ēdināšana

Nav pieejama

Veikali

Užavā, GPS: 57.22926, 21.45514

Sabiedriskais transports

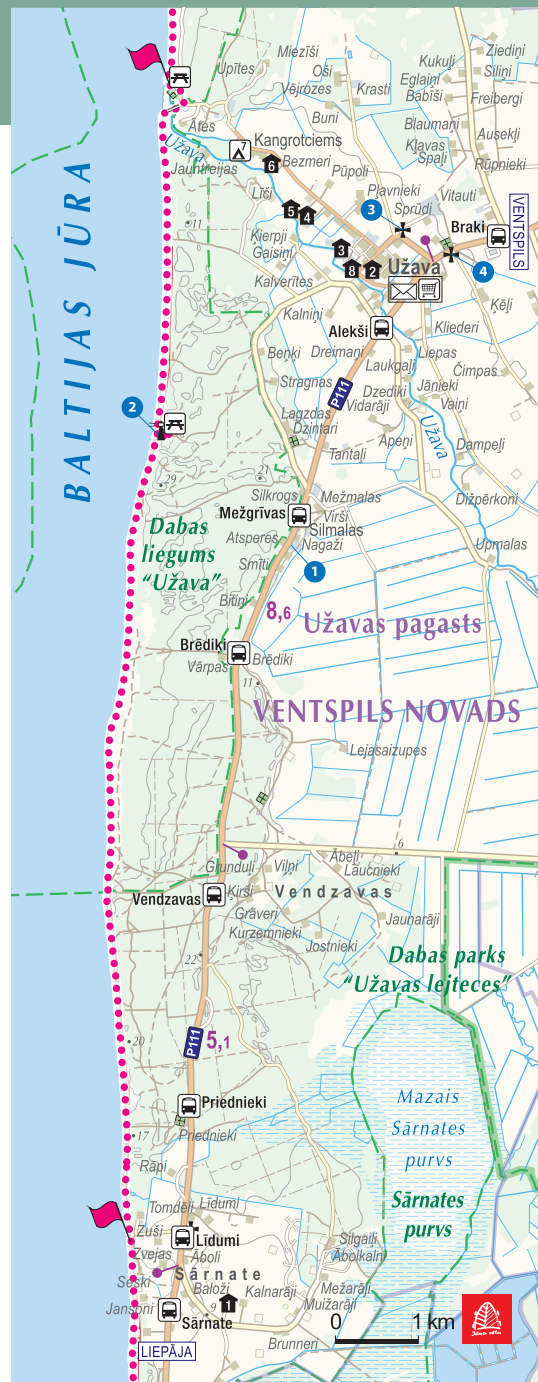
Autobusu satiksme starp Sārnati un Užavu ~ 4 reizes dienā.

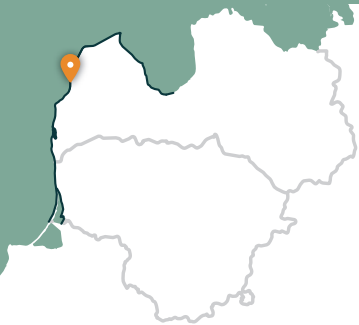
Ātpūtas vietas

Pie Užavas bākas,
GPS: 57.20948, 21.41598
Užavas ieteka,
GPS: 57.24702, 21.41474

TŪRISMA INFORMĀCIJA

i Ventspils TIC,
Dārzu iela 6, Ventspils,
www.visitventspils.com,
T: +371 63622263, 29232226;
GPS: 57.39838, 21.56953





Užava – Ventspils

Savāc savu dzintaru kolekciju!



Šajā posmā Jūrtakas pirmie 6 km ir vientuļš krasta posms ar plašu liedagu un zemām priekškāpām, kuru muguras sedz sudrabotie smiltāju kāpukviešu un kāpuniedru ceri. Aiz Medoles strauta ietekas paceļas iespaidīgs stāvkrasts (~ 19 m) ar šauru, akmeņainu liedagu. Stāvkrasts ātri sarūk un no jauna paceļas divus kilometrus tālāk. Starp stāvkrastiem atrodas bijušais padomju armijas poligons. Pēdējie pieci Jūrtakas kilometri līdz Dienvidu molam Ventspilī ved pa plašu smilšainu liedagu, ko no sauszemes puses norobežo pelēko kāpu biotopi.



PRAKTISKĀ INFORMĀCIJA

..... 20 km

🕒 7–9 h

🚩 Užavas pludmale pie Užavas ietekas jūrā, iepretim **P**

🚩 Ventspils Dienvidu mols, iepretim **P**

📍🚶 Užava – Ventspils

👁️ Vidēja



Smilšaini, oļaini (no nelieliem līdz lieliem oļiem) liedagi, dažviet akmeņi. Krastmala ļoti mainās pēc vētrām – to var redzēt noskalotā liedagā, kur oļu joslas mijas ar smilšu joslām. Īsā posmā – izskaloti māli. Smilts segums var būt "mīksts" un grūti ejams.



Nav



Stāvkrasti, pa kuriem nedrīkst kāpt, jo var veidoties noslīdeņi un smilšu – augsnes nobrukumi.




Krasta tuvumā no Užavas līdz pat Ventspilij ir neapdzīvotas vietas, kur nav nekādu pakalpojumu. Ventspils pludmales dienviddaļā ir nūdistu pludmale.



2,7 km pirms Ventspils robežas iepretim Cirpstenei līdztekus jūras krastam iet bijušais padomju militārais ceļš, ko var izmantot stipra vēja laikā.

VĒRTS REDZĒT!




- 1  **Užavas dabas liegums un pelēkā kāpa.** Plašā, oļu tuksnesim līdzīgā pelēko kāpu ainava pārsteidz katru, kas to redz pirmo reizi. Vairākus kilometrus garie un vairākus simtus metru platie oļu lauki, kuros aug smiltāja neļķe, bet ķērpji veido dzeltenu, zaļu, pelēku un melnu mežģīņu rakstus, kādi citur Latvijā nav redzami, jo Užavas apkārtnes oļu tuksneši ir vienīgā mājvieta vienpadsmit ķērpju sugām.
GPS: 57.24730, 21.41335
- 2 **Dievidu mols.** Ostas moli izbūvēti 1905. gadā pēc ostas inženiera M.Šistovska projekta. Tā ir lieliska pastaigu vieta, kur vērot saules rietu, vareno jūras viļņošanās vētras laikā, kā arī lielo kuģu ienākšanu ostā.
GPS: 57.39808, 21.53262
- 3 **Ventspils govju parāde.** Pilsētā ir sastopamas 24 dabiska lieluma no stikla šķiedras izgatavotas govis un 3 lielās gotiņas – Govs Matrozis, Puķu Govs un Govs Ceļotāja. Tās ir 4 m augstas un 7 m platas.
- 4 **Piejūras brīvdabas muzejs.** Apskatāma plaša jūras zvejas laivu un Baltijas valstīs lielākā enkuru kolekcija ar vairāk kā 140 eksponātiem no 17. gs. līdz pat mūsdienām. Muzeja teritorijā kursē arī mazbānītis. GPS: 57.38501, 21.53788
- 5 **Ostgals.** Savdabīga, romantiska vide ar bruģētām klusām ieliņām, pievilcīgu 19. gs. koka apbūvi un neiztrūkstošām pelargonijām logos.
GPS: 57.39392, 21.54172
- 6 **Enkuru taka.** Jūrmalas parkā pie ieejas atrodas vislielākais enkurs, tā smagums ir 23 tonnas un augstums – 6 metri.
GPS: 57.38901, 21.53644
- 7 **Latvijas kontūrzīme.** Piekļūšanas ceļiņš līdz platformai attēlo Latvijas simtgadei izstrādāto bezgalības zīmi.
GPS: 57.39012, 21.53319



PAKALPOJUMI


-  **Naktsmītnes**
1. **Viesu nams "Spicīte",**
T: +371 29508200;
GPS: 57.35710, 21.52758
 2. **Viesu nams "Kāpsargi",**
T: +371 22020327;
GPS: 57.35942, 21.53419
 3. **Brīvdienu māja "Gatiņi",**
T: +371 26353588;
GPS: 57.36292, 21.53410
 4. **Telšu vieta "Lībnieki",**
T: +371 27782586;
GPS: 57.30564, 21.48762
- Naktsmītnes Ventspilī
www.visitventspils.com

-  **Ēdināšana**
- Ēdināšanas uzņēmumi Ventspilī
www.visitventspils.com

-  **Veikali**
Užavā, GPS: 57.22926, 21.45514
un Ventspilī.
-  **Sabiedriskais transports**
Autobusu satiksme starp Užavu un Ventspili (~ 4 reizes dienā).
-  **Atpūtas vietas**
Atpūtas vieta,
GPS: 57.35520, 21.50033

TŪRISMA INFORMĀCIJA

 **Ventspils TIC,**
Dārzu iela 6, Ventspils,
www.visitventspils.com,
T: +371 63622263, 29232226;
GPS: 57.39838, 21.56953



Ventspils – Staldzene

Cauri Ventspilij



Maršruts ved cauri Ventspilij un tās apkārtnes mežiem. Jūrtaka no Dienvidu mola izlīkumo cauri vēsturiskajam Ostgalam un Vecpilsētai, šķērso Ventu un tālāk cauri Pārventai pa gājēju – velociņu turpinās Staldzenes virzienā, kur, apmetusi loku ap Ventspils ostu, atkal atgriežas jūras krastā. Ir vērts paņemt vienu “brīvdienu” un iepazīt pilsētas interesantākās vietas, kā arī apmeklēt Piejūras brīvdabas muzeju.



PRAKTISKĀ INFORMĀCIJA

15 km


5–7 h

Ventspils Dienvidu mols, iepretim **P**


Staldzenes **P**, iepretim pludmalei

Dienvidu mols – Ostgals – Ventspils Vecpilsēta – Sarkanmuižas lauki – Ventas tilts – Pārventa – Talsu iela – Bangu iela – Staldzene

 Viegla

 Asfalts (gājēju, gājēju – velociņi), bruģis

 Nav

 Stāvkrasts pie Staldzenes, pa kuru nedrīkst kāpt, jo var veidoties noslīdeņi un smilšu – augsnes nobrukumi. Bangu ielai vietām nav gājēju ietves, tādēļ sezonas laikā, kad ir liela automašīnu kustība, ieteicams izvēlēties alternatīvo ceļu.



Pirms Staldzenes uz jūras krastu var iziet ātrāk: no Talsu ielas ir jānogriežas pa Veco Staldzenes ceļu un tad gar Ventspils Naftas termināļa sētu jāiet 1,7 km līdz jūras krastam – Pārventas pludmalei.



VĒRTS REDZĒT!


- 1 Zvejas kuģis "Azova" un "Grots".
GPS: 57.39761, 21.53319
- 2 Lielo ķēžu krēsls.
GPS: 57.39722, 21.53368
- 3 Skatu tornis.
GPS: 57.39662, 21.53297
- 4 Boju ekspozīcija ostas ielas promenādē.
Gar Ventas krastu izvietotas 14 bojas un stoderes, kurām tagad dāvāts otrs mūžs – stāstīt par jūrniecību. Pie katras bojas novietota informācijas plāksne, kas paskaidro, kādam nolūkam konkrētais boju tips domāts. GPS: 57.39417, 21.54776
- 5 Livonijas ordeņa pils. Livonijas ordeņa pils no citiem viduslaiku cietokšņiem atšķiras ar savu interjeru, kur modernais muzeja eksponātu stendu noformējums harmonē ar vēsturisko vidi. T: +371 63622031; GPS: 57.39614, 21.55875
- 6 Ventspils tirgus laukums. Kā centrālais rekonstruētā tirgus laukuma objekts uzstādīts zvanu tornis ar pulksteni, lieli skaitāmie kauliņi, kā arī tēlnieka Gļeļa Panteļejeva veidota svaru, tilpumu un mēru ekspozīcija. GPS: 57.39758, 21.56850
- 7 Piemineklis Latvijas jūrniecības pamatlicējam Krišjānim Valdemāram. GPS: 57.39698, 21.56025
- 8 Strūklaka "Kuģu vērotājs".
GPS: 57.39769, 21.56441
- 9 Strūklaka "Kāpu priede".
GPS: 57.40389, 21.59078
- 10 Staldzenes stāvkrasts. Aptuveni 400 m garš stāvkrasts, kura augstums dažādās vietās ir 4 – 8 m. GPS: 57.44539, 21.60438

PAKALPOJUMI

 **Naktsmītnes**
Ventspilī www.visitventspils.com

 **Ēdināšana**
Ēdināšanas uzņēmumi
www.visitventspils.com

 **Veikali**
Ventspilī

 **Sabiedriskais transports**
Autobusu satiksme starp Ventspili un Staldzeni vidēji 1x stundā.
www.ventspilsreiss.lv

TŪRISMA INFORMĀCIJA

 **Ventspils TIC,**
Dārzu iela 6, Ventspils,
www.visitventspils.com,
T: +371 63622263, 29232226;
GPS: 57.39838, 21.56953





Staldzene – Oviši (Paņikmō)

Galamērķis – Ovišrags. Lībiešu krasts (Līvōd Rānda)




Jau nokāpjot Staldzenes pludmalē, redzams dažus metrus augsts, vietām klajš stāvkrasts, kas pamazām kļūst aizvien augstāks (maksimālais punkts – Kokkalns, 29 m). 3 – 4 km ZA no Staldzenes izveidojies šaurs liedaga posms ar stāvkrastu, ko stipra vēja laikā apskalo viļņi. Aiz Liepenes noskalotais jūras krasts pamazām kļūst zemāks un aiz Jaunupes līdz pat Ovišragam izveidojušies plaši liedagi, kas visliekāko platumu sasniedz Ovišraga galā. No Ovišu bākas paveras lielisks skats pāri koku galotnēm.





PRAKTISKĀ INFORMĀCIJA

..... 17 km

 6–8 h

 Staldzenes **P**,
iepretim pludmalei

 Ovišu centra **P**,
0,5 km no pludmales

 Staldzene – Liepene –
Jaunupe – Oviši

 Vidēja



Smilšaini un oļaini liedagi. Pa oļiem ir jāiet tad, kad jūra ir "pacēlusies" – lielu viļņu laikā. Bezvēja laikā parādās smilšainas pludmales. Krastmala ļoti mainās pēc vētrām, var būt „mīksti” saskalota smiltis. Pie stāvkrastiem – izskaloti māli.



Jaunupe mazūdens periodā ir pārbrienama.



Stāvkrasti, pa kuriem nedrīkst kāpt un iet tuvu to apakšpusei vētras un lietus laikā, jo var veidoties noslīdeņi un smilšu – augsnes nobrukumi. 3 – 4 km ZA no Staldzenes ir izveidojies

šauris liedaga posms ar stāvkrastu, ko stipra ZR, R, DR vēja laikā (+/- 10 m/s un vairāk) apskalo viļņi. Šajā situācijā ir jāizvēlas doties pa Staldzenes ielu Liepenes virzienā, kur tā pārtop par meža ceļu un pēc ~ 3,5 km sasniedz Liepeni. Liepenē ceļš iziet pie jūras.



No Staldzenes līdz Ovišiem nav veikalu. Iepriekšējais veikals ir Ventspilī (Pārventā), nākamais – tikai Mazirbē. (> 60 km, pārtika un ūdens jāsatavo trīs ar pusi dienu gājumam).



Jaunupi un Ovišus savieno meža ceļi un takas.



VĒRTS REDZĒT!

- 1 Oviši.**
Latvijas brīvvalsts laikā Ovišos bijusi 51 sēta, mūsdienās palikušas 10. Dažās vēl saglabājušās senlaicīgas būves un īpatnēja žogu sistēma.
GPS: 57.57085, 21.72471
- 2 Austras koks Ovišos.**
Tā augstums ir 6,5 metri, platums – 5 metri. Austras koks ir uzstādīts tā, lai tajā varētu atstaroties Jāņu rīta saullēkts.
GPS: 57.56744, 21.71665
- 3 Ovišu bāka.**
Ovišu bāka ir uzskatāma par pirmo vecāko saglabājušos navigācijas būvi Latvijā (1814. g). Akmens mūra torņa diametrs ir 11,5 m un augstums ir 37 m. No bākas paveras skats uz jaunāko bāku Latvijā – Irbes bāku jurā un Latvijas augstāko bāku Miķeļbāku. T: +371 26264616; GPS: 57.56872, 21.71592



PAKALPOJUMI

Naktsmītnes

- 1. Kempings "Videnieki",**
T: +371 29262139;
GPS: 57.48716, 21.64973
- 2. Kempings "Liepene",**
T: +371 29130012;
GPS: 57.48942, 21.64773
- 3. Atpūtas komplekss "Vējiems",**
T: +371 26180479;
GPS: 57.49158, 21.64756
- 4. Telšu vieta "Ovišu bāka",**
T: +371 26264616;
GPS: 57.56877, 21.71594
- 5. Kempings "Jēņi",** T: +371 26382706;
GPS: 57.57030, 21.71637
- 6. Brīvdienu māja "Kadiķi",**
T: +371 26163236, 29420236;
GPS: 57.57011, 21.71707



Ēdināšana

- 1. Restorāns "Vējiems",**
T: +371 26180479; GPS: 57.49158, 21.64756



Veikali

Veikalu šajā posmā nav.



Sabiedriskais transports

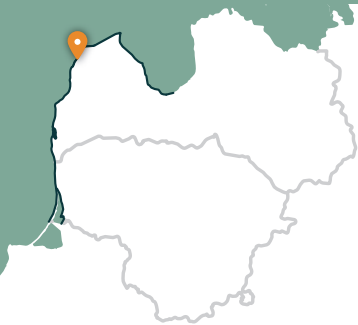
Autobusu satiksme starp Ventspili un Staldzeni vidēji 1x stundā.
www.ventspilsreiss.lv

TŪRISMA INFORMĀCIJA



Ventspils TIC, Dārzu iela 6, Ventspils,
www.visitventspils.com,
T: +371 63622263, 29232226;
GPS: 57.39838, 21.56953





Oviši (Paņikmō) – Miķeļtornis (Pizā)

Starp Ovišu bāku un Miķeļbāku
Lībiešu krasts (Līvōd Rānda)



Jūrtaka ved cauri Ovišu dabas liegumam, kur raksturīgu krasta ainavu veido plaši, smilšaini liedagi un kāpas. Šejienes liedagā dabas materiāli – oļi un smiltis – veido lielas, dabiskas mozaīkas. Lūžņā interesi piesaista dažādu laiku militārā mantojuma objekti, bet pie Lūžupes grīvas ir jāievēro sezonālais liegums ligzdojošo putnu aizsardzībai: 01.04. – 15.07. šeit uzturēties aizliegts. Vieta ir jāapiet, sekojot Jūrtakas marķējuma norādēm. Maršruta galapunkts – Miķeļbāka – ir redzama jau iztālēm.




5


PRAKTISKĀ INFORMĀCIJA

..... 18 km


 6–8 h


 Ovišu bāka


 Miķeļtorņa centrs pie luterāņu baznīcas


 Oviši – Lūžņa – Miķeļtornis

 Viegla

 Galvenokārt plaši, smilšaini liedagi, ar nelieliem oļu piejaukumiem

 Mazi strauti (valki), kas mazūdēns periodā ir pārbrienami.

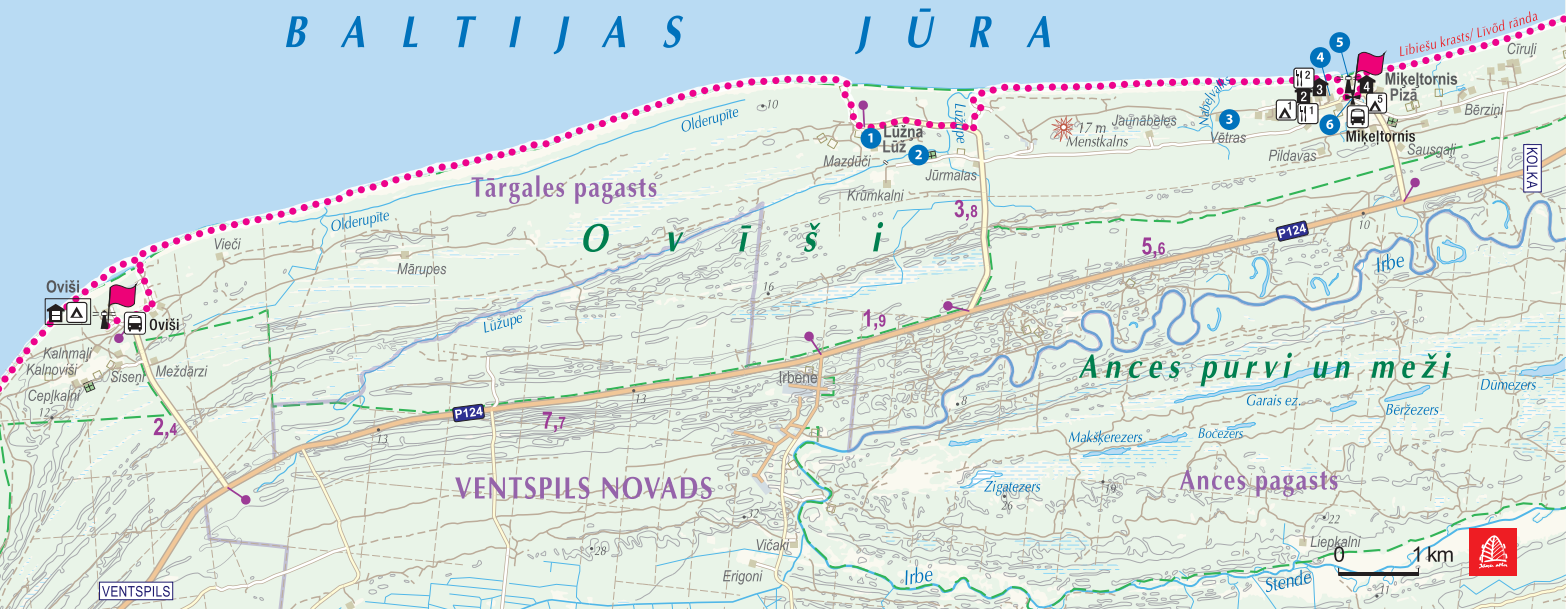
 Bijusī padomju militārā bāze Lūžņā.

 Lūžņas (Lūžupe) grīva iepretim Lūžņas ciemam ir sezonas liegums. Laikā no 01.04. – 15.07. ir aizliegta uzturēšanās

tā teritorijā. Jūrtaka šeit nogriežas uz Lūžņas ciemu. Ir jāiziet tam cauri un vietā, kur grants ceļš nogriežas uz dienvidiem (uz P124 autoceļu), ir jāpagriežas pa kreisi un cauri bijušai militārajai bāzei jādodas atpakaļ uz pludmali (sekojiet Jūrtakas marķējumam) Miķeļtorņa virzienā. No Ventspils (Pārventas) līdz Mazirbei nav pārtikas veikalu.



Lūžņu un Miķeļtorni 4,5 km garumā savieno mazi meža ceļi, kurus var izmantot stipra vēja laikā.



VĒRTS REDZĒT!

- 1 Lūžņa.** Lūžņa ir vairākus kilometrus garš ciems apbūvēts Lūžņas upei. 1937. g. tur bijušas 36 mājas un 2 laivu piestātnes. Padomju okupācijas gados Lūžņas apkārtnē atradās padomju armijas militārā bāze, kuras būvju paliekas vēl saskatāmas šodien.
GPS: 57.59357, 21.87273
- 2 Lūžņu kapi.** Te apglabāta pēdējā lībiešu valodas rietumu dialekta pratēja Lizete Švanenberga (1902. – 1987.).
GPS: 57.59084, 21.88759
- 3 Nabeļkalns.** Zināms arī kā robežkalns. Tas ir valsts aizsargājams arheoloģiskais piemineklis, atrodas starp diviem novadiem. Gar kalnu tek Vecnābeles upe, saukta arī par Lūžupi vai Nabeļupi. Kalns atrodas ~0,3 km attālumā uz DR no "Vētru" mājām.
GPS: 57.59643, 21.94717
- 4 Mikeltorņis.** Tagadējo nosaukumu (agrāk *Pize*, līviski *Pizā*, kas latviski nozīmē kārklu vica) ciems ieguva no ķeizara laikos uzceltās bākas, kuru nosauca par *Mihailovskij majak*, vecā ķeizara Aleksandra II brāļadēla vārdā.
GPS: 57.59906, 21.97488

- 5 Mikelbāka.** Mikeltorņis jeb Mikelbāka ir augstākā bāka Baltijā, tās augstums – 59 m. Bāka apskatāma tikai no attāluma.
GPS: 57.59975, 21.97445
- 6 Mikeltorņa luterāņu baznīca.** Mikeltorņa (Pizes) baznīca uzcelta no sarkana-jiem ķieģeļiem 1883. g. vecās luterāņu gulbūves celtnes vietā. Iekšējā apdarē redzami seni ornamenti. 1963.-1989. g. draudze nedarbojās un ēkā bija pionieru nometnes klubs. Baznīca apskatei pieejama tikai pirms un pēc dievkalpojumiem, kas notiek lielākajos svētkos.
GPS: 57.59892, 21.97543

PAKALPOJUMI

Naktsmītnes

- 1. Kempings "Mikelbāka",**
T: +371 27884438;
GPS: 57.59724, 21.96463
- 2. Brīvdienu māja "Prinči",**
T: +371 29333854;
GPS: 57.59840, 21.96635
- 3. Brīvdienu māja- Kempings "Pizā",**
T: +371 23308622;
GPS: 57.59972, 21.96863
- 4. Brīvdienu māja "Tālrīti",**
T: +371 29272226;
GPS: 57.59935, 21.97681
- 5. Telšu vieta "Lību ligzda",**
T: +371 26131413; GPS: 57.59894, 21.97820



Ēdināšana

- 1. Kafejnīca "Mikelbāka",**
T: +371 27884438; GPS: 57.59734, 21.96565
- 2. Kafejnīca "Pizā",** T: +371 23308622;
GPS: 57.59972, 21.96863



Veikali

Šajā posmā veikalu nav.



Sabiedriskais transports

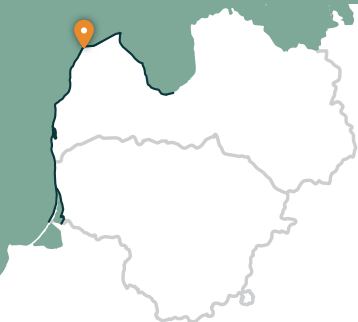
Nekursē

TŪRISMA INFORMĀCIJA



Ventspils TIC, Dārzu iela 6, Ventspils,
www.visitventspils.com,
T: +371 63622263, 29232226;
GPS: 57.39838, 21.56953





Miķeļtornis (Pizā) – Sīkrags (Sīkrōg)

Galamērķis – Slīteres Nacionālais parks
 Lībiešu krasts (Līvōd Rānda)




No Miķeļtorņa līdz pat pagriezienam uz Irbes trošu tiltu, skatam paveras plašs liedags ar zemām un skrajām priekškāpām. ~ 4,5 km garumā maršruts ved apkārt Irbes grīvai – sezonālam dabas liegumam, kas veidots ligzdojošo putnu aizsardzībai, un kur uzturēšanās aizliegta 01.04. – 15.07. Jūrtaka apkārtceļā ved pa skaistu priežu mežu ar augstām kāpām, kuru nogāzes ir bagātas ar sēnēm un ogām. Aiz Irbes ietekas līdz pat Sīkragam stiepjas plašs, smilšains liedags, ko ~ 1 km pirms Sīkraga šķērso Ķikana strauts – Slīteres Nacionālā parka robeža.



PRAKTISKĀ INFORMĀCIJA

..... 19 km


 6–8 h


 Miķeļtorņa centrs pie luterāņu baznīcas

 Sīkraga **P**, iepretim pludmalei

 Miķeļtornis – Lielirbe – Jaunciems – Sīkrags

 Viegla

 Smilšaini liedagi, meža ceļi (dažviet ir dena smilts).

 Ķikans – strauts, kuram mazūdens periodā var pārbrist pāri. Palu laikā var izmantot tiltu, kas ir 0,5 km attālumā no jūras.

 Nav

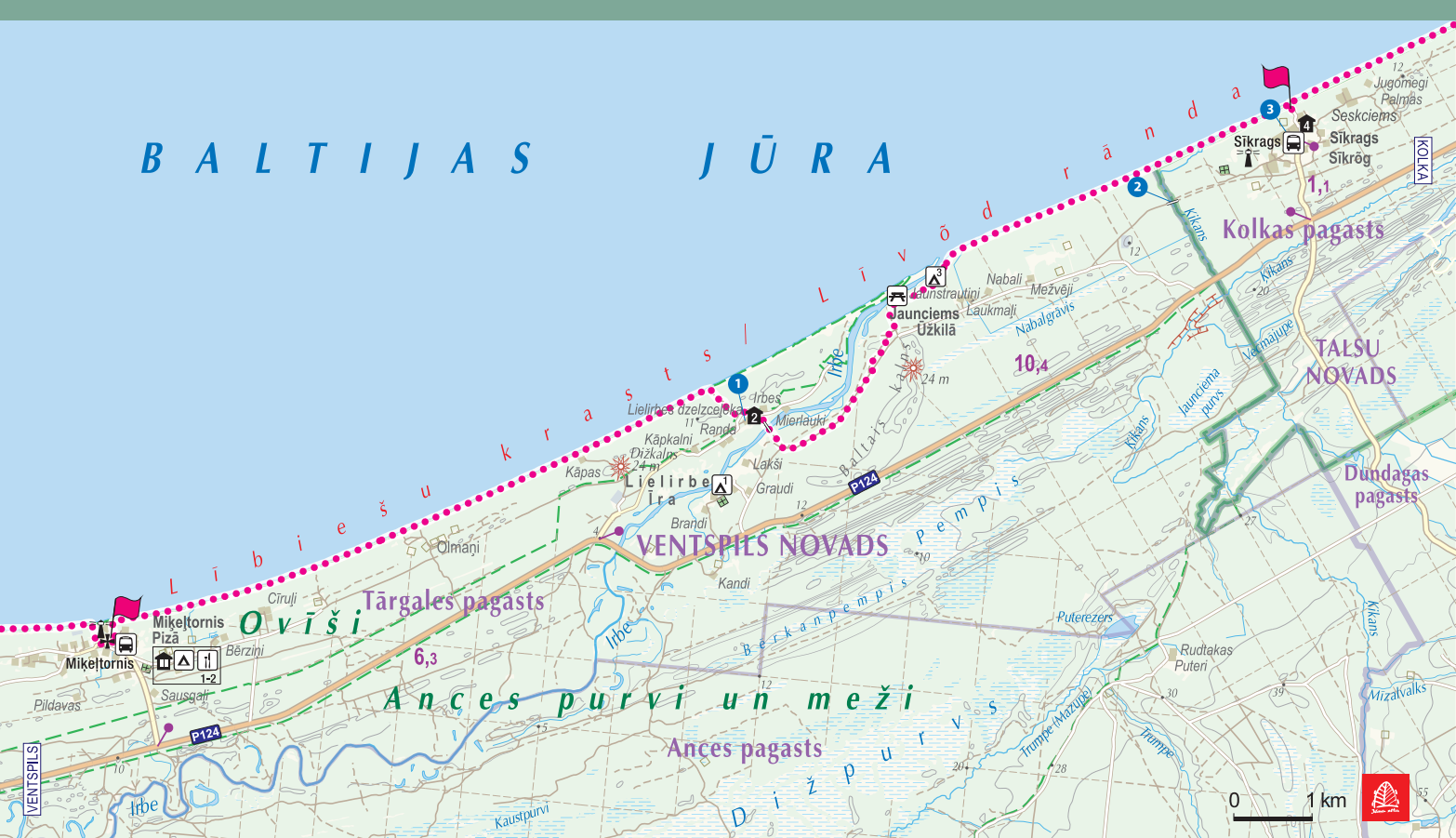


Irbes grīva (rajons ap ieteku jūrā) ir sezonas liegums. Laikā no 01.04. – 15.07. ir aizliegta uzturēšanās tā teritorijā. No Ventspils (Pārventas) līdz Mazirbei nav pārtikas veikalu.



Starp Miķeļtorni un Irbes upi, Lielirbi un Sīkragu cauri mežam līdztekus jūras krastam stiepjas vientuļš ceļš – bijusī Mazirbes – Ventspils šaursliežu dzelzceļa līnijas vieta. To var izmantot sliktos laika apstākļos.

BALTIJAS JŪRA



VĒRTS REDZĒT!

- 1 Lielirbe.**
 Ciems izvietojies abos Irbes (Dižirve, Īra) upes krastos («jūrspuse» un «zemspuse») – 6 km garumā pie tās ietekas jūrā. 1939. g. ciemā bija ap 300 iedzīvotāju un vairāk kā 70 māju. Ciemam cauri brauca mazbānītis, kas nodrošināja satiksmi ar aprīņķa centru Ventspili, Dundagu un Stendi, un tālāk ar Rīgu. Irbes grīvā atradusies seno lībiešu jūras braucēju osta. Šodien tik klusā jūrmala ar 10 mājām 19. gs. beigās bijusi aktīvs kokmateriālu tirdzniecības un transporta centrs.
 GPS: 57.62664, 22.11036
- 2 Gājēju tilts pār Kikānu.**
 Gājēju tilts šķērso Kikānu vietā, kur savulaik gāja šaursliežu dzelzceļa līnija Ventspils – Mazirbe – Stende jeb kā vietējie saka – mazbānīša stīga. Dzelzceļš kalpoja līdz pat 1963. gadam. Ar velosipēdu vai kājām pa stigu un zemes ceļu var nokļūt līdz pat tiltam pār Irbes upi uz Ventspils – Kolkas ceļa. GPS: 57.65303, 22.20040
- 3 Sīkrags.**
 Viena no vecākajām lībiešu apmetnēm, kas dokumentos minēta jau 1387. gadā. 17. gs. te izveidojās viena no nozīmīgākajām sīkstām Ziemeļkurzemes piekrastē. Sīkrags tolaik bija lielāks ciems nekā Mazirbe. Latvijas brīvvalsts laikā Sīkrags bija viens no rosīgākajiem lībiešu zvejniekciemem, kurā aktīvi zvejoja kādi 60 zvejnieki. Ciemā bija spēcīgas lībiešu valodas pozīcijas. No 193 Sīkraga iedzīvotājiem 85 bija lībieši (44%). 1922. gadā te izveidojās pirmais lībiešu koris.
 GPS: 57.66078, 22.22574

PAKALPOJUMI



Naktsmītnes

- 1. Kempings "Airē Pats",**
 T: +371 26405065;
 GPS: 57.61887, 22.10508
- 2. Brīvdienu māja "Dzelzceļa ēka",**
 T: +371 27474822;
 GPS: 57.62665, 22.11056
- 3. Telšu vieta "Irbes ieteka",**
 GPS: 57.64114, 22.14279
- 4. Lauku māja "Jaunklāvi",**
 T: +371 29469614;
 GPS: 57.66170, 22.22832



Ēdināšana

- 1. Kafejnīca "Miķeļbāka",**
 T: +371 27884438; GPS: 57.59734, 21.96567
- 2. Kafejnīca "Pizā",** T: +371 23308622;
 GPS: 57.59972, 21.96863



Veikali

Šajā posmā veikalu nav.



Sabiedriskais transports

Nekursē



Atpūtas vietas

Irbes ieteka,
 GPS: 57.64114, 22.14279

TŪRISMA INFORMĀCIJA

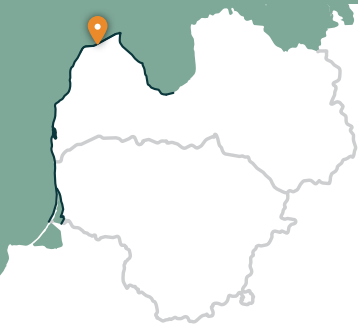


Ventspils TIC,
 Dārzu iela 6, Ventspils,
www.visitventspils.com,
 T: +371 63622263, 29232226;
 GPS: 57.39838, 21.56953



Dundagas TIC, Pils iela 14, Dundaga,
www.visit.dundaga.lv,
 T: +371 29444395, 63232293;
 GPS: 57.51044, 22.35528





Sīkrags (Sīkrōg) – Saunags (Sānag)

Lībiešu krasts (Līvōd Rānda)




No Sīkraga līdz pat Mazirbes pludmalei plešas smilšains liedags, kuru šķērso Mazirbes upīte. Jūrtaka izved līdz Mazirbes centram, kur apskatāms Lībiešu Tautas nams. Tālāk pa maziem meža un lauku ceļiem, gar bijušo Mazirbes jūrskolu, tā izlokās cauri mazajiem lībiešu piekrastes ciemiem – Košragam, Pitragam un sasniedz Saunagu. Lībiešu krasts ir vienīgā vieta, kur iepazīstams Latvijas otrās pamattautas lībiešu kultūrvēstures mantojums. Norādes zīmes šeit ir latviešu un lībiešu valodās.




PRAKTISKĀ INFORMĀCIJA

..... 16 km


 5–7 h


 Sīkragā ,
iepretim pludmalei

 Saunaga centrs

 Sīkrags – Mazirbe – Košrags –
Pitragas – Saunags

 Viegla

 Smilšaini liedagi, meža ceļi
un ceļi ar grants segumu.
Mazirbē – asfalts.

 Mazirbes upīte mazūdens
periodā ir pārbrienama
(~ 0,5 km attālumā no jūras –
tilts).

 Nav



Mazirbē ir vienīgais veikals
posmā no Ventspils līdz
Kolkasragam. Maršruts iet
cauri Slīteres Nacionālajam
parkam.



Posmu starp Mazirbi un
Saunagu var veikt arī pa
pludmali. Spēcīgi gājēji var
vienā dienā apvienot šo ar
nākamās dienas posmu un
beigt Kolkasragā.

BALTIJAS JŪRA



VĒRTS REDZĒT!

- 1** Mazirbe. Latvijas brīvvalsts gadus Mazirbe bija strauji augošs ciems un izveidojās par lībiešu sabiedriskās un kultūras dzīves centru.
GPS: 57.68295, 22.31733
- 2** Zvejnieku laivu kapsēta Mazirbē. Mazirbes jūrmalas mežā laivas nonāca laikā, kad mainījās flote – vecie kuģīši savu laiku bija nokalpojuši, vietā nāca jauni un vecos pameta mežā.
GPS: 57.69014, 22.31978
- 3** Sadzīves priekšmetu kolekcija Mazirbes "Stūrīšos-Brankos". Stāsti par lībiešiem un Taizeļu dzimtu. Pusdienas, uzkodas, degustācijas. Te viss ir sens un īsts!
T: +371 29469165;
GPS: 57.68345, 22.31685
- 4** Lībiešu tautas nams, T: +371 28603233;
GPS: 57.68363, 22.31784
- 5** Vairāk kā 20 dažādi seno žogu veidi "Pie Andra Pitragā". T: +371 26493087;
GPS: 57.70172, 22.38596
- 6** Košrags. Tiek uzskatīts par jaunāko lībiešu jūrmalas ciemu, kas veidojies 17. gs. Senās mājvietas "Anduļi", "Žoki", "Kinne", "Tillemači" ir saglabājušās līdz mūsdienām un veido ciema centrālo daļu.
GPS: 57.69787, 22.36071
- 7** Pitrags. Pirmo reizi vēstures dokumentos minēts 16. gs. Tāpat kā citos ciemos, pamatnodarbošanās Pitragā bija zvejniecība. Ciemā bija vairākas ķilavu apstrādes darbnīcas (kūres), 1938. gadā uzbūvēja molu jūras mēslu savākšanai.
GPS: 57.70386, 22.3876036

- 8** Saunags. Ciems vēstures avotos minēts jau 1310. g. Mūsdienās visu gadu ciemā apdzīvotas tikai dažas mājas, tās ir labi uzturētas un sakoptas, jaunbūves iekļaujas tradicionālajā apbūvē.
GPS: 57.72090, 22.44356

PAKALPOJUMI

Naktsmītnes

- 1.** Brīvdienu māja "Upeskalni",
T: +371 29259510, 26464483;
GPS: 57.68083, 22.30647
- 2.** Brīvdienu māja "Vecvalgani",
T: +371 26159870; GPS: 57.68582, 22.31583
- 3.** Brīvdienu māja "Stūrīši – Branki",
T: +371 29469165; GPS: 57.68367, 22.31525
- 4.** Brīvdienu māja "Kastulgi",
T: +371 22423294; GPS: 57.68447, 22.31442
- 5.** Kempings "Jūrmalnieki",
T: +371 22334904; GPS: 57.68277, 22.31679
- 6.** Naktsmītnes "Mazirbe.lv",
T: +371 29321000; GPS: 57.67675, 22.31865
- 7.** Brīvdienu māja "Jūras māja – Dzelmēs", T: +371 20139070;
GPS: 57.69041, 22.33004
- 8.** Brīvdienu māja "Jūvgumegi",
T: +371 29512566; GPS: 57.68810, 22.32773
- 9.** Kempings "Kalēji", T: +371 28829474;
GPS: 57.68194, 22.31873
- 10.** Kempings "Strautmaļi",
T: +371 28870099; GPS: 57.67851, 22.36235
- 11.** Lauku māja "Jauntilmači",
T: +371 29412974; GPS: 57.69903, 22.35935
- 12.** Kempings "Place to relax liblabi",
T: +371 29212610; GPS: 57.69725, 22.35301

- 13.** Kempings "Pītagi",
T: +371 29372728; GPS: 57.69540, 22.36213

- 14.** Kempings "Pie Andra Pitagā",
T: +371 26493087; GPS: 57.70172, 22.38596

- 15.** Lauku māja "Upes",
T: +371 27824661; GPS: 57.70436, 22.38539

- 16.** Brīvdienu māja "Alpi",
T: +371 22066233; GPS: 57.70540, 22.39132

Ēdināšana

- 1.** Vasaras kafejnīca "Dižjūra",
T: +371 28658791; GPS: 57.68363, 22.31784
- 2.** Lībiešu ēdieni "Stūrīši – Branki", tikai iepriekš pasūtot, T: +371 29469165;
GPS: 57.68367, 22.31525
- 3.** Kafejnīca "Pie Andra Pitragā",
T: +371 26493087; GPS: 57.70172, 22.38596

Veikali

Mazirbē, GPS: 57.68299, 22.31722



Sabiedriskais transports

Posmā Sīkrags – Saunags nekursē.
Posmā Mazirbe – Saunags kursē 2x dienā.



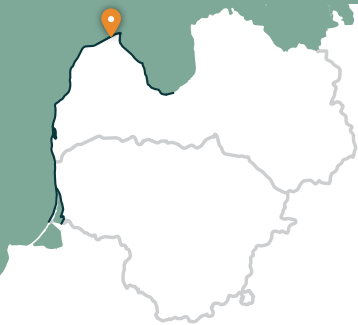
Atpūtas vietas

Pie Mazirbes veikala,
GPS: 57.68309, 22.31723

TŪRISMA INFORMĀCIJA



Dundagas TIC, Pils iela 14, Dundaga,
www.visit.dundaga.lv,
T: +371 29444395, 63232293;
GPS: 57.51044, 22.35528



Saunags (Sānag) – Kolka (Kūolka)

Eiropas sirds – Kolkasrags
Lībiešu krasts (Līvōd Rānda)



No Saunaga pa maziem lauku un meža ceļiem Jūrtaka izlokās līdz Vaidei, kur tā atkal atgriežas jūras krastā. Līdz Kolkasragam aizstiepjas plaši, smilšaini liedagi, kas pāriet zemās, skrajās priekškāpās, aiz kurām atkal seko mežainas piejūras kāpas. Aptuveni 2 km garumā – noskalotas kāpas, aiz kurām paceļas Dumbkalni. Kolkasrags – robežšķirtne starp Dižjūru un Mazjūru – ir viena no Baltijas piekrastes populārākajām putnu vērošanas vietām.



PRAKTISKĀ INFORMĀCIJA

..... 13 km

🕒 5–7 h

🚩 Saunaga centrs

🚩 Kolkasrags, iepretim Kolkasraga apmeklētāju un informācijas centram **P**

📍 Saunags – Vaide – Kolkasrags

📍 Viegla

🌲 Ceļi ar grants segumu, smilšains liedags.

🚧 Vecročupe mazūdzens periodā ir pārbrienama.

⚠️ Nav



Maršruts iet cauri Slīteres Nacionālajam parkam.



Saunaga–Vaides posmu var veikt arī pa pludmali. No Vaides līdz Kolkai var aiziet pa meža ceļu (marķēts ar dzeltenu krāsu uz kokiem vai velomarķējumu nr. 558). Pieredzējuši gājēji vienā dienā var apvienot šo ar iepriekšējās dienas posmu un sākt Sīkragā.



VĒRTS REDZĒT!

- 1** Ragu kolekcija Vaidē. Vairāk nekā 550 ragu un ekspozīcija par dabas aizsardzības tēmu. T: +371 29395624; GPS: 57.72684, 22.45993
- 2** Priežu dabas taka. Taka (1,2 km) ved cauri kāpu mežam uz jūras krastu. Priežu ziedēšanas laikā zemu zarotu priežu klājeniskie zari veido savdabīgus ziedošus pakļājus. Apskatāma "Priežu mamma", viena no senākajām ieputinātajām priedēm jūras krastā. Tās vecumu lēš ap 200–300 gadiem. GPS: 57.75708, 22.59076
- 3** Putnu vērošanas tornis. 20 m augsts. GPS: 57.75683, 22.59124
- 4** Vecā Kolkas bāka. No bākas saglabājušās vien drupas, kā apliecinājums jūras, vēju un straumes varenībai Kolkasragā. GPS: 57.75891, 22.60471
- 5** Kolkas bāka. Vienīgā bāka Latvijā, kas būvēta uz mākslīgi veidotas salas jūrā, 6 km attālumā no krasta. GPS: 57.80238, 22.63398
- 6** Pieminekļi "Jūras paņemtiem". Celts, lai godātu un pieminētu jūrā bojā gājušos ļaudis, kuģus, arī Līvu zemi. GPS: 57.75829, 22.60278
- 7** Kolkasrags. Kurzemes pussalas tālākais Z punkts. Tā senais nosaukums Domesnes pirmo reizi minēts Mervalas (Mervalla) rūnu akmens tekstā Zviedrijā ap 1040. g. Kolkasraga sēklis iestiepjas jūrā 6 km tālumā, un jūra to apskalo 0,5–3 m dziļumā. Uz sēkļa viņus šķeļ Baltijas jūra un Rīgas līcis. Vētras laikā viņu augstums var sasniegt 7 m. GPS: 57.75847, 22.60447
- 8** Kolkas Lībiešu saietu nams. Ieskats Ziemeļkurzemes lībiešu kultūrā, tradicionālajās nodarbēs, valodas scanējumā un piekrastes kultūrvēsturiskajā mantojumā. Kultūras pasākumi, semināri, mācības, izstādes, tūrisma informācija. T: +371 29402093; GPS: 57.74208, 22.58485
- 9** Jūras Zvaigznes Dievmātes Kolkas Romas katoļu baznīca. T: +371 29644609, 29793759; GPS: 57.73838, 22.58311

PAKALPOJUMI



Naktsmītnes

- 1.** Brīvdienu māja "Zemeņlauki", T: +371 26376974; GPS: 57.72026, 22.43500
- 2.** Brīvdienu māja "Vecvalki", T: +371 28478789; GPS: 57.719130, 22.431224
- 3.** Brīvdienu mājas "Nītaigā", T: +371 25915787; GPS: 57.72046, 22.43623
- 4.** Kempings "Purvziēdi", T: +371 29395624, 63200179; GPS: 57.72686, 22.45994
- 5.** Kempings "Sauls mājas", T: +371 28368830, 26322972; GPS: 57.75852, 22.60015
- 6.** Brīvdienu māja "Ūši", T: +371 29475692, 63276507; GPS: 57.74822, 22.59502
- 7.** Brīvdienu māja "Mežlauki", T: +371 26536887; GPS: 57.74794, 22.58908
- 8.** Brīvdienu māja "Vārpas", T: +371 26404053; GPS: 57.74769, 22.58892
- 9.** Brīvdienu māja "Kolka", T: +371 26404053; GPS: 57.74764, 22.58802
- 10.** Atpūtas bāze "Krogī", T: +371 29195587, 29450413; GPS: 57.74629, 22.59153
- 11.** Dzīvoklis "Dzintarkrasti", T: +371 20347286; GPS: 57.74307, 22.59132
- 12.** Viesu nams "Vītoli", T: +371 29135764; GPS: 57.74003, 22.58265
- 13.** Kempings "Piejūras namiņš", T: +371 20212109, 28268665; GPS: 57.73832, 22.58868
- 14.** Viesnīca "Zīriņi", T: +371 29808111, 20019608; GPS: 57.73810, 22.58163
- 15.** Telšu vieta "Pūpoli", T: +371 28311813, 27650997; GPS: 57.72784, 22.58058



Ēdināšana

- 1.** Kafējnīca "Divjūriņas", T: +371 28658791; GPS: 57.75635, 22.60022
- 2.** Lībiešu ēdieni "Ūši", T: +371 29475692; GPS: 57.74836, 22.59503 (sklandraušī, lībiešu ēdieni, iepriekš pasūtīt)



- 3.** Kafējnīca "Zītari", T: +371 20019608, 29808111; GPS: 57.73797, 22.58171



Veikali

- Kolkā, GPS: 57.74371, 22.58672; GPS: 57.73784, 22.58172



Sabiedriskais transports

Autobusu satiksme starp Saunagu un Kolku ~ 2–4 reizes dienā.



Atpūtas vietas

- Pie Vaides diķa, GPS: 57.73051, 22.48136
- Pie Priežu dabas takas, GPS: 57.75683, 22.59124
- Pie Kolkasraga apmeklētāju centra, GPS: 57.75650, 22.60046
- Labiekārtots stāvlaukums, GPS: 57.75083, 22.59550

TŪRISMA INFORMĀCIJA



Kolkasraga apmeklētāju un informācijas centrs, Kolkasrags, Kolka, www.kolkasrags.lv, T: +371 29149105; GPS: 57.75650, 22.59991



Dundagas TIC, Pils iela 14, Dundaga, www.visit.dundaga.lv, T: +371 29444395, 63232293; GPS: 57.51044, 22.35528



Lībiešu saietu nams, "Pastnieki", Kolka, T: +371 29402093; GPS: 57.74208, 22.58485

MAZJŪRAS SPILGTĀKIE IESPAIDI:

- Labas peldvietas
- Zvejnieku ciemati
- Baltās kāpas Pūrciemā un Plienciemā
- Kaltenes akmeņainā jūrmala
- Bērziema piejūras pļavas un putni
- Ragaciema sedums ar atjaunotām tīklu būdām un zvejnieku darbošanos
- Ragaciema un Lapmežciema zivju tirdziņi ar kūpinātām zivīm – butēm, zušiem, reņģēm u.c.
- Ķemeru Nacionālais parks



LATVIJA MAZJŪRA



RĪGAS JŪRAS LĪČA KURZEMES PIEKRASTE

Kolka – Ragaciems: 115 km, #16-20

Par Mazjūru kurzemnieki sauc Rīgas jūras līča rietumu piekrasti. Mazjūras posms sākas Kolkasragā, Slīteres Nacionālajā parkā, kuru šķērso Baltās – Baltijas jūras putnu migrācijas ceļš. Jūrtaka ved gar Rīgas jūras līča piekrasti līdz pat Jūrmalai. Maršrutā ir daudz smilšainu liedagu, vietām piejūras pļavas, īsā posmā akmeņains un maziem līčīšiem izrobots jūras krasts pie Kaltenes, kur vasaras laikā dzīvo gulbji. Piekrastē cits aiz cita izvietojušies mūsdienu zvejnieku ciemi un mazās jahtu ostas. Šeit notiek rūpnieciskā zveja, dažviet darbojas zivju pārstrādes uzņēmumi. Piekrastes ciemu tirdziņos, veikalos un pie zvejniekiem var nopirkt svaigi kūpinātas zivis.

Mazjūras stāsts

Baltijas jūra ir viena no negantākajām un bīstamākajām pasaules jūrām, bet Kolkasraga apkaime – viena no lielākajām Baltijas jūras kuģu kapsētām, kurā dus kuģi jau no vikingu laikiem. Joprojām jūras krastā pēc vētrām var atrast izskalotas buru kuģu vraku atlūzas, vai arī vraku paliekas liedagā un sekļajos piekrastes ūdeņos.





Kolka (Kūolka) – Ģipka (Gipk)

Gar "slēgto krastu". Lībiešu krasts (Līvōd Rānda)



Pagriežoties no Kolkasraga uz līča pusi, manāma atšķirība starp Dižjūru un Mazjūru.


Jūrtakas pirmie 10 km ved pa Slīteres Nacionālā parka piekrasti: sākumā gar jūrā ieskalotām priedēm, gar kādreizējām zvejas kolhoza ēkām, kuģu piestātņi un Ēvažu stāvkrastu, kura apkaimē ir neparasti šaurs, smilšains liedags ar tam pāri līkstošiem melnalkšņiem. Arī tālākajā posmā līdz Ģipkai raksturīgs šaurs, smilšains liedags ar bagātīgo avoksnāju veidotām lāmām un nelielu, vasarā – seklu upīšu ietekām. Slīteres Nacionālā parka krasts padomju laikā bija divkārt slēgta teritorija – te bija pierobežas režīma zona un dabas rezervāts.



PRAKTISKĀ INFORMĀCIJA


..... 24 km


 8–10 h


 Kolkasraga apmeklētāju un informācijas centrs, **P**

 Ģipka

 Kolka – Melnsils – Pūrciems – Ģipka

 Vidēja

 Smilšains, ciets liedags, pie jūrā ieskalotajām priedēm – meža taka.

 Mazi valki (strauti), Melnsilupe (tilts – 1,3 km attālumā no jūras) un Pilsupe (tilts – 0,3 km) mazūdēns periodā ir pārbrienamas.

 Nav



Stipra ZA un A vēja laikā vietām šaurais liedags var būt viļņu apskalots. Tad gājienam jāizvēlas alternatīvās meža takas. Kolkā nav bankomāta.



Starp Melnsilupi un Pilsupi līdztekus jūrai 6 km garumā iet meža ceļš – taka.



VĒRTS REDZĒT!

- 1 Ēvažu dabas taka un stāvkrasts. Taka (0,3 km) ved cauri sausam priežu mežam uz vienu no retajiem Rīgas jūras līča stāvkrastiem, kas ir 8–15 m augsts. GPS: 57.67766, 22.56872
- 2 Melnsils (Mustānum). Pēdējais ciems lībiešu jūrmalas apdzīvoto vietu virtenē Ziemeļkurzemē, kur 20. gs. vidū vēl dzīvoja lībieši. 19. gs. visas sētas gar Rīgas jūras līča pusi no Zēņiem (apmēram 3 kilometrus no Kolkas uz Melnsila pusi) līdz pat Melnsilam sauca par *Krustes* ciemu. GPS: 57.65267, 22.57335
- 3 Pūrciema Baltā kāpa. 20 m augsta kāpa, tās apskatei izveidota 900 m gara taka gar Pilsupītes krastiem. GPS: 57.57663, 22.62983
- 4 Ģipkas evaņģēliski luteriskā baznīca. Bija laiks, kad baznīca kalpoja arī par navigācijas objektu kuģu atrašanās vietas noteikšanai. Baznīcas tornī apskatāma ekspozīcija "Ģipkas baznīcas stāsts". T: +371 29212933, 29432899; GPS: 57.56003, 22.65616

5. Kempings "Plaucaki", T: +371 26445124; GPS: 57.58303, 22.63072
6. Brīvdienu māja "Joki", T: +371 26429973; GPS: 57.57042, 22.65331
7. Viesu nams "Klētņieki", T: +371 26234377; GPS: 57.56672, 22.65432



Ēdināšana

1. "Melnsils", T: +371 28605606; GPS: 57.65252, 22.58092
2. "Smilšu krupīts", T: +371 29297797; GPS: 57.67806, 22.56791



Veikali

- Kolkā, GPS: 57.74371, 22.58672; GPS: 57.73784, 22.58172, Melnsilā, GPS: 57.65291, 22.57352 un Ģipkā, GPS: 57.56990, 22.65008



Sabiedriskais transports

Autobusu satiksme starp Kolkku un Ģipku ~ 4–6 reizes dienā.



Atpūtas vietas

Zēņu diķa atpūtas vieta, GPS: 57.72217, 22.57742

PAKALPOJUMI

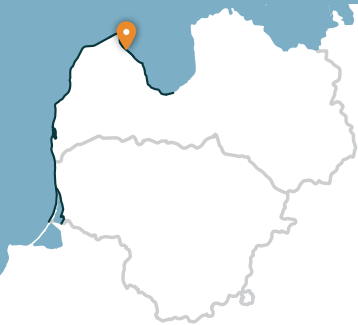
Naktsmītnes

1. Kempings "Melnsils", T: +371 28605606; GPS: 57.65252, 22.58092
2. Brīvdienu māja "Kāpas", T: +371 29128403; GPS: 57.64619, 22.57435
3. Kempings "Trommeļa brīvdienu mājiņas", T: +371 23884797; GPS: 57.65259; 22.57482
4. Viesu nams "Brāļtūrumi", T: +371 29440276; GPS: 57.583729, 22.63090

TŪRISMA INFORMĀCIJA

- i** Kolkasraga apmeklētāju un informācijas centrs, Kolkas, www.kolkasrags.lv, T: +371 29149105; GPS: 57.75650, 22.59991
- i** Rojas TIC, Selgas iela 14e, Roja, www.roja.lv, T: +371 28630590; GPS: 57.50393, 22.80762
- i** Lībiešu saietu nams, "Pastnieki", Kolkā, T: +371 29402093; GPS: 57.74208, 22.58485





Ģipka – Kaltene

Kurzemes akmeņainā jūrmala



No Ģipkas līdz Rojai stiepjas smilšaina, ne pārāk plata pludmale ar skaistām kāpām un piekrastes priežu mežiem, bet pirms Rojas tā ir aizaugusi ar niedrēm. Savukārt posms starp Roju un Kaltenes baznīcu ir savdabīgākais visā Latvijas piekrastē, kur jūras krastu izrobo mazi zemesragi un līcīši ar ļoti šauru pludmali. Krastu viscaur klāj dažādu izmēru laukakmeņu krāvumi, virs kuriem līkst melnalkšņu zaļā lapotne. Dažviet krastā slejas izskaloto koku plašās sakņu rozetes. Vietām gar pašu krastu iet zemes ceļš, gar kuru rindojas daudzas bijušās zvejnieku sētas.



PRAKTISKĀ INFORMĀCIJA

..... 20 km

🕒 7–9 h

🚩 Ģipka

🚩 Kaltenes luterāņu baznīca



Ģipka – Žocene – Roja – Kaltene



Viegla līdz Rojai



Grūta starp Roju un Kaltēni



Līdz Rojai – smilšaini liedagi, kuros īsi pirms pilsētas parādās niedraini – zāļains krasts. Tālāk – meža ceļš, Rojā – asfalts. Aiz Rojas – ceļš ar grants segumu un liedags ar dažāda izmēra akmeņiem, smiltīm, granti, kā arī zāļaini krastmalas posmi. Kaltēnē – ceļš ar grants segumu.



Dažviet – liedaga sašaurinājumi (vējuzplūdu laikā), kuriem var apiet pa tuvējo ceļu. Mazie valki (strauti) mazūdens periodā ir pārbrienami.



Pa akmeņaino krastmalu jāiet uzmanīgi, jo akmeņi var būt mitri, slideni (ar jūraszālēm apauguši) un kustīgi.



Stipra ZA un A vēja laikā vietām šauru liedagu var apskatot viļņi. Tad gājienam jāizvēlas meža takas vai piekrastes ceļi. Jābūt piemērotiem (slēgta tipa) apaviem, vēlamas nūjas atbalstam.





Sabiedriskais transports
Autobusu satiksme starp Ķipku un Kalteni
(~ 4 reizes dienā).

Atpūtas vietas
Rojas pludmalē,
GPS: 57.51015, 22.80094

TŪRISMA INFORMĀCIJA

i Rojas TIC, Selgas iela 14e, Roja;
www.roja.lv, T: +371 28630590;
GPS: 57.50393, 22.80762

VĒRTS REDZĒT!

- 1** Mājražotāju tirdziņš. Var nopirkt vietējos ražojumus, sezonas ogas, augļus un dārzeņus. GPS: 57.50560, 22.80355
- 2** Zivju Bode Rojā. T: +371 22432497; GPS: 57.50554, 22.80312
- 3** Rojas Jūras zvejniecības muzejs. T: +371 29432899; GPS: 57.50142, 22.81486
- 4** Rojas Jūras Dižakmens. GPS: 57.50058, 22.82087
- 5** Kaltenes zvejniekciema kultūrvēsturiskā mantojuma izstāde. T: +371 29432899; GPS: 57.46388, 22.88122
- 6** Flamenko ģitārista Andres El Leton piemiņas māja. T: +371 26623781; GPS: 57.45958, 22.88431
- 7** Kaltenes putnu vērošanas tornis. GPS: 57.44563, 22.90578
- 8** "Cīrulīšu" mājas labumi-degustācijas. T: +371 28308124; GPS: 57.45939, 22.88031
- 9** Zivju salātu ražotne "Kaltenes zivis" T: +371 20201250; GPS: 57.45133, 22.88606

PAKALPOJUMI



Naktsmītnes

- 1.** Atpūtas un sporta komplekss "Dzintarkrasts", T: +371 28600600, 28606060; GPS: 57.54112, 22.70901
- 2.** Brīvdienu mājiņas "Green Valley" T: +371 27056622; GPS: 57.53587; 22.69449
- 3.** Naktsmītnes Rojā skatīt www.roja.lv
- 4.** Viesu nams "Vecmuižas", T: +371 29244537, 29343119; GPS: 57.48387, 22.85292
- 5.** Viesnīca "Rēderi", T: +371 63220558, 29238929; GPS: 57.47349, 22.86660
- 6.** Viesu nams "Vanataurs", T: +371 26441722; GPS: 57.47403, 22.86879
- 7.** Viesu nams "Vīnkalni", T: +371 26596275; GPS: 57.46500, 22.87968
- 8.** Viesu nams "Akmens stāsti", T: +371 20347286; GPS: 57.46074, 22.87720
- 9.** Viesu nams "Zivtiņi", T: +371 29231907; GPS: 57.45026, 22.89868



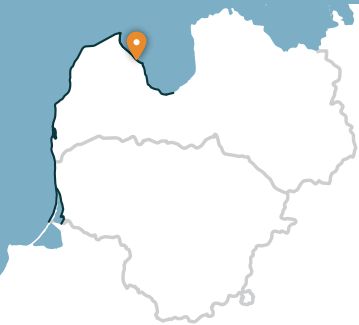
Ēdināšana

- 1.** Restorāns "Dzintarkrasti", T: +371 29105411; GPS: 57.54111, 22.70918
- 2.** Kafējnīca "Beach bus", T: +371 28808159; GPS: 57.51092, 22.80043
- 3.** Kafējnīca "Caurlaide", T: +371 22041007; GPS: 57.50874, 22.80044
- 4.** Restorāns "Otra puse", T: +371 63232226, 29477602; GPS: 57.50805, 22.79861
- 5.** Restorāns "Mare", T: +371 28328599, 29169490; GPS: 57.50614, 22.80208
- 6.** Kafējnīca "Ķipītis", T: +371 63291658, 26373806; GPS: 57.50521, 22.80273
- 7.** Kafējnīca "Čiekurs", T: +371 28317997; GPS: 57.50494, 22.80291
- 6.** Kafējnīca "Rēderi", T: +371 63220558, 29238929; GPS: 57.47335, 22.86676
- 9.** Restorāns "Akmens stāsti", T: +371 20347286; GPS: 57.46074, 22.87720



Veikali

Ķipkā, GPS: 57.56990, 22.65008,
Rojā (vairāki),
Kaltenē, GPS: 57.45228, 22.89146



Kaltene – Mērsrags

Daudzveidīgais krasts



Dabas, kultūrvēstures un ainavu ziņā ļoti daudzveidīgs Jūrtakas posms. Pie Kaltenes jūras krastu izraibina nelieli līcīši ar akmeņainām pludmalēm, bet tālāk seko ļoti aizaudzis jūras krasts, kur starp niedrēm un bagātīgi sazēlušo augāju iemīta šaura taciņa. Tālāk akmeņiem klātais jūras krasts ir tikai dažus metrus plats, vietām ar māla slāņiem, niedru laukiem, citviet ar izskalotajām alģēm klāts. Posmā no Valgalciema līdz Mērsragam atkal parādās smilšaini liedagi ar sēkļiem jūrā. Aiz Mērsraga maršruts turpinās pa Bākas ielu, bet pie luterāņu baznīcas nogriežas uz jūras pusi un līdz pat Mērsraga centram iet gar Piejūras plāvu.




PRAKTISKĀ INFORMĀCIJA

..... 24 km  8–10 h



Kaltenes luterāņu baznīca



Mērsraga tūrisma informācijas centrs, 



Kaltene – Valgalciems – Upesgrīva – Mērsrags



Kaltenes – Valgalciema apkaimē – akmeņaini un ar jūraszālēm saskaloti līči,

daudzviet niedrāji un ar bagātīgu veģetāciju (pāri cilvēka galvai) klāta krastmala. Pie Valgalciema ir smilšaini – akmeņaini liedagi, liedagi ar granti, vietām – māls. Upesgrīvas apkaimē liedagus klāj smilts un grants (smalka). Mērsragā īss ceļa posms asfaltēts, tālāk – piekrastes plāvas (takas).



Grūta līdz Valgalciemam



Viegla no Valgalciema līdz Mērsragam



Dažviet – liedaga sašaurinājumi (vējuzplūdu laikā), kuriem var apiet apkārt. Mazie valki (strauti) un Grīva (tilts 0,4 km attālumā no jūras) mazūdens periodā ir pārbrienami. Mērsraga plāvās pa laipu jāšķērso grāvis.



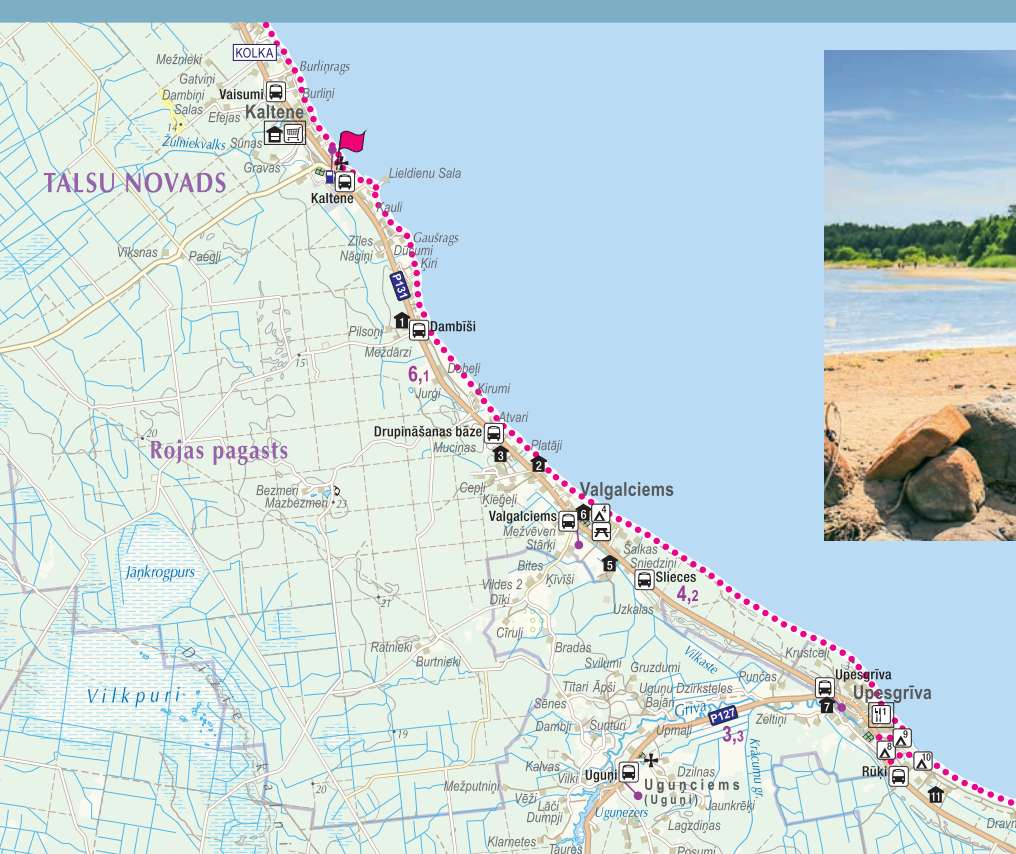
Pa akmeņaino krastmalu jāiet uzmanīgi, jo akmeņi var būt mitri, slideni (apauguši ar jūraszālēm) un kustīgi.



Stipra ZA un A vēja laikā vietām šauro liedagu var apskatīt viļņi. Tad gājienam jāizvēlas alternatīvās meža takas vai piekrastes ceļi. Daudz izskalotu un pūstošu alģu. Jābūt piemērotiem (slēgta tipa, mitrumizturīgi) apaviem, vēlamas nūjas atbalstam. Noderēs tālskatis putnu vērošanai.



Starp Valgalciem un Upesgrīvu pa mežu ~ 3 km garumā līdztekus jūrai iet takas. Upesgrīvu un Mērsragu ~ 6 km garumā savieno meža ceļš un takas, kas izmantojamas stipra vēja laikā.



VĒRTS REDZĒT!

- 1 Mērsraga bāka. T: +371 63237704; GPS: 57.36547, 23.12011
- 2 Skatu torņi. GPS: 57.36544, 23.12241; GPS: 57.34436, 23.12376
- 3 Mērsraga ev. lut. baznīca. GPS: 57.35391, 23.12430
- 4 Muzejs "Saieta Nams". T: +371 63235995; GPS: 57.34878, 23.12146
- 5 Mērsraga ostas ziemeļu mols. GPS: 57.33529, 23.14123

PAKALPOJUMI

Naktsmītnes

1. Brīvdienu māja "Raudiņi", T: +371 26345921; GPS: 57.43400, 22.90746
2. Brīvdienu māja "Lettland", T: +49 651 689101; GPS: 57.41640, 22.93776
3. Viesu nams "Lēveri", T: +371 29235485, 29481598; GPS: 57.41751, 22.92952
4. Kempings "Vasaroši", T: +371 22409683; GPS: 57.41066, 22.94921
5. Brīvdienu māja "Birzītes", T: +371 26538894; GPS: 57.40414, 22.95508
6. Brīvdienu māja "Sniedziņi", T: +371 26536652; GPS: 57.41010, 22.94851
7. Brīvdienu māja "Audas", T: +371 29285404; GPS: 57.38756, 23.00629
8. Kempings "Stieres", T: +371 29408291, 26583075; GPS: 57.38278, 23.01834
9. Telšu vieta "Kraștiņi", T: +371 26812119; GPS: 57.38361, 23.02129
10. Telšu vieta "Knaģi", T: +371 26842413; GPS: 57.38066, 23.02688

11. Viesu nams "Bērzejās", T: +371 27523691, 29241417; GPS: 57.37663, 23.03021
12. Kempings "Noras", T: +371 20037000, 20038000; GPS: 57.36553, 23.12038
13. Viesu nams "Cerību liedags", T: +371 29264207; GPS: 57.35732, 23.10243
14. "Saules kempings", T: +371 26126205; GPS: 57.35784, 23.12956
15. Brīvdienu māja "Jaunbodnieki", T: +371 28866784, 29761167; GPS: 57.34552, 23.11498
16. Brīvdienu māja "Piparmētras", T: +371 26385967; GPS: 57.34641, 23.10616
17. Viesu nams "Vētrasputns", T: +371 29717383; GPS: 57.33964, 23.11814
18. Jahtu centrs "Mērsrags", T: +371 29409290; GPS: 57.33434, 23.13347
19. Viesu nams "Zālītes", T: +371 29421069; GPS: 57.32850, 23.09851
20. Brīvdienu māja "Sauleskrasti", T: +371 27727772; GPS: 57.32552, 23.10034
21. Telšu vieta "Auči", T: +371 26300016; GPS: 57.32729, 23.13041
22. Kempings "Bebri", T: +371 29264008; GPS: 57.31886, 23.09266
23. Kempings "Ragakrasts", T: +371 28878623; GPS: 57.34044, 23.12329
24. Viesu nams "Amoliņi", T: +371 28333333; GPS: 57.33053, 23.09501

Ēdināšana

1. Kafējnīca "Stieres", T: +371 29408291, 26583075; GPS: 57.38265, 23.01821
2. Kafējnīca "Vētrasputns", T: +371 29717383; GPS: 57.33976, 23.11793
3. Kafējnīca "Kreses", T: +371 26511167, 29278642; GPS: 57.33713, 23.12351



Veikali

Kaltenē, GPS: 57.45228, 22.89146,
Mērsragā, GPS: 57.33868, 23.12107;
GPS: 57.33688, 23.12294;
GPS: 57.33630, 23.12262

Sabiedriskais transports

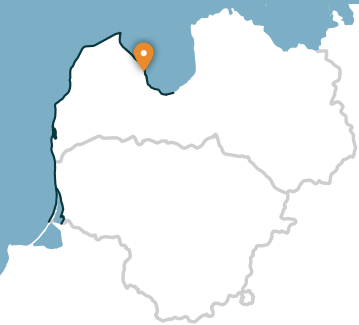
Autobusu satiksme starp Kaltēni un Mērsragu ~ 5 reizes dienā.

Atpūtas vietas

Valgalciemā, GPS: 57.40934, 22.95126
Pie Mērsraga bākas, GPS: 57.36668, 23.12022
Jēgerleajā, GPS: 57.34430, 23.12292

TŪRISMA INFORMĀCIJA

 Mērsraga TIC,
Zvejnieku iela 2, Mērsrags,
www.mersrags.lv,
T: +371 63237704;
GPS: 57.33665, 23.12287




Mērsrags – Engure

Engures dabas parkā



No Mērsraga centra līdz pludmalei aizved priežu ieskauts meža ceļš. Tālāk Jūrtaka izlokās starp niedrēm un citiem zālaugiem bagātīgi apaugušo un akmeņaino jūras krastu vienā un mežainām piejūras kāpām – otrā pusē. Dažviet liedags ir nobruģēts ar maziem, apaļiem akmeņiem, citur redzamas pelēkās kāpas ar bagātīgu augu sugu klāstu. Bērzciema apkaimē plešas piejūras pļavas ar sēkļiem tālu jūrā, kas ir laba putnu vērošanas vieta. Līdz Abragciemam turpinās aizaugušais jūras krasts, bet no Abragciema līdz Engurei ir liedags.

5



PRAKTISKĀ INFORMĀCIJA

..... 22 km

🕒 7–9 h

🚩 Mērsraga tūrisma informācijas centrs, **P**

🚩 Engures centrs, Jūras un Ostas ielas krustojums, **P**

📍 Mērsrags – Bērzciems – Abragciems – Engure

👁️ Vidēja



Liedagi, kas klāti ar smilti un smalku granti, piejūras pļavas, nelielas takas, meža ceļi. Ciemos – asfalts, neliels grants seguma posms.



Piejūras pļavas var apiet pa ciemu ceļiem, takām. Engures upi var šķērsot pa tiltu.



Nav



Noderēs tālskatis putnu vērošanai, piemēroti (slēgta tipa) apavi un nūjas atbalstam.



Starp Mērsragu un Abragciemam visā piekrastes garumā starp jūru un autoceļu (P 131) līdztekus jūras krastam mežā stiepjas nelieli ceļi un takas, kas izmantojami stipra vēja laikā.

VĒRTS REDZĒT!

- 1** Zvejnieku sēta "Dienīnas". Izrāde – sadzīves "teijāteris" vietējā dialektā, zivju kūpināšanas process, zivju mielasts. T: +371 26676283; GPS: 57.24489, 23.17317
- 2** Engures saieta nams. Piemīņas ekspozīcija Engures jūrskolai, parks. T: +371 26323201; GPS: 57.17069, 23.22087
- 3** Engures ev. lut. baznīca. T: +371 29177920; GPS: 57.15978, 23.23001
- 4** Zušuciema parks. GPS: 57.16261, 23.22721
- 5** Engures osta. GPS: 57.16273, 23.23106
- 6** Magnoliju dārzs. T: +371 29424424; GPS: 57.15562, 23.22897

PAKALPOJUMI

Naktsmītnes

- 1.** Brīvdienu māja "Branguļi", T: +371 29676126; GPS: 57.256135, 23.172070
- 2.** Brīvdienu māja "Tiny Village", T: +371 26100923; GPS: 57.25482, 23.17264
- 3.** Brīvdienu māja "Lauri", T: +371 28657250, 28356109; GPS: 57.25361, 23.17365
- 4.** Atpūtas namiņš "Paisumi", T: +371 28759707, GPS: 57.25131, 23.17467
- 5.** Brīvdienu māja "Mercenes", T: +371 28345289, GPS: 57.24570, 23.17344
- 6.** Lauku māja "Dienīnas", T: +371 63154331, 26676283; GPS: 57.24489, 23.17317
- 7.** Viesu nams "Mazā kaija", T: +371 26690952; GPS: 57.24462, 23.17495
- 8.** Brīvdienu māja "Zušu sēta", T: +371 29130223; GPS: 57.24109, 23.17336
- 9.** Viesu nams "Vizbuli", T: +371 29424934, 28254749; GPS: 57.23781, 23.17362
- 10.** Atpūtas vieta "Pērle", T: +371 29105903; GPS: 57.21184, 23.19744
- 11.** Brīvdienu māja "Mikas", T: +371 29243197, 29244198; GPS: 57.20076, 23.20450
- 12.** Kempings "Abragciems", T: +371 63161668, 26110738; GPS: 57.19673, 23.20705
- 13.** Viesu nams "Villa Elizabete", T: +371 29117510; GPS: 57.16568, 23.22504
- 14.** Jauniešu mītne "Engures vidusskolas internāts", T: +371 29544650; GPS: 57.16245, 23.21917
- 15.** Viesu nams "Stagars", T: +371 29628101; GPS: 57.16256, 23.22888

- 16.** Brīvdienu māja "Gundegas", T: +371 29529880; GPS: 57.1612467, 23.22001
- 17.** Viesu nams "Klānas", T: +371 26444123; GPS: 57.15326, 23.22974
- 18.** Viesu nams "Neiļu nams", T: +371 26431483, 27414559; GPS: 57.15724, 23.21202
- 19.** Viesu nams "Priedes", T: +371 29228560; GPS: 57.16442, 23.21512
- 20.** Brīvdienu māja "Līlija", T: +371 29419656, 28334105; GPS: 57.15810, 23.22931
- 21.** Brīvdienu māja "Magnolia park", T: +371 29424424; GPS: 57.15528, 23.22797
- 22.** Brīvdienu māja "Martz Engurē", T: +371 29493245; GPS: 57.16067, 23.21266

Ēdināšana

- 1.** Kafejnīca "Mazā kaija", T: +371 20692525; GPS: 57.24454, 23.17480
- 2.** Kafejnīca "Cafe Vizbuli", T: +371 29424934, 28254749; GPS: 57.23780, 23.17357
- 3.** Kafejnīca "Abragciems", T: +371 631616688; GPS: 57.19673, 23.20705
- 4.** Restorāns "Kapteinis&Grants", T: +371 26565680; GPS: 57.16598, 23.22498
- 5.** Kafejnīca "Būda", T: +371 29179184; GPS: 57.16524, 23.22460
- 6.** Kafejnīca "Mežābele", T: +371 29256041; GPS: 57.16236, 23.22847
- 7.** Kafejnīca "Engure Cafe", T: +371 28368868; GPS: 57.16047, 23.22947
- 8.** Picērija "KAFFF", T: +371 29355558; GPS: 57.16030, 23.22918
- 9.** Ceptuve "Ku Kul", T: +371 29419656; GPS: 57.15865, 23.22905

Veikali

- Mērsragā vairāki, Bērciemā, Engurē, GPS: 57.16450, 23.22515; GPS: 57.16250, 23.22865; GPS: 57.16111, 23.22920; GPS: 57.16081, 23.22909; GPS: 57.16086, 23.23021

Sabiedriskais transports

Autobusu satiksme starp Mērsragu un Enguri ~ 5 reizes dienā.

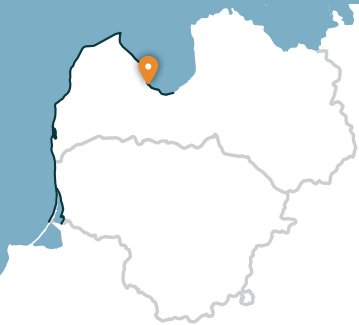
Atpūtas vietas

- Pasaku kalniņš, GPS: 57.32645, 23.12973
 Engurē, GPS: 57.17248, 23.22522;
 Engurē, GPS: 57.167954, 23.228709



TŪRISMA INFORMĀCIJA

- i** Mērsraga TIC, Zvejnieku iela 2, Mērsrags, www.mersrags.lv, T: + 371 63237704; GPS: 57.33665, 23.12287
- i** Engures TIP, Jūras iela 114, Engure, www.enguresnovads.lv, T: +371 24400170; GPS: 57.17068, 23.22087



Engure – Ragaciems

Zvejniekciemi un kūpinātas zivis



Sākotnēji Jūrtaka izvijas cauri Engures ciemam, tad pa salīdzinoši šauru liedagu vienā pusē un skaistām mežainām piejūras kāpām otrā pusē aizved līdz Pliņciema kāpai, kur tālākajā posmā smilšainais liedags kļūst aizvien plašāks, bet jūrā parādās plaši sēkli. Sauszemes virzienā šeit paceļas apauguši stāvkrasti ar kāpnēm un labiekārtotām laipām līdz Kolkas – Rīgas autoceļam. Jārēķinās, ka siltās vasaras dienās šeit ir daudz atpūtnieku. Maršruta pēdējā trešdaļa atrodas Ķemeru Nacionālajā parkā.



PRAKTISKĀ INFORMĀCIJA

..... 25 km

🕒 8–10 h

🚩 Engures centrs, Jūras un Ostas ielas krustojums, **P**

🚩 Pludmale pie Ragaciema bākas

📍 Engure – Ķesterciems – Pliņciems – Apšuciems – Klapkalnciems – Ragaciems

📍 Viegla



Engurē – asfaltētas ietves. Akmeņains jūras krasts pie Engures. Līdz Ķesterciemam, Pliņciemam – smilšainas pludmales ar sīkas grants joslu pašā jūras krastā. Apšuciema apkaimē un līdz Ragaciemam – smilšainas pludmales, kuras iecienījuši atpūtnieki.



Sīki strauti un Lāčupīte (tilts ~ 0,2 km attālumā no ietekas), kam mazūdzens periodā var pārbrist pāri.



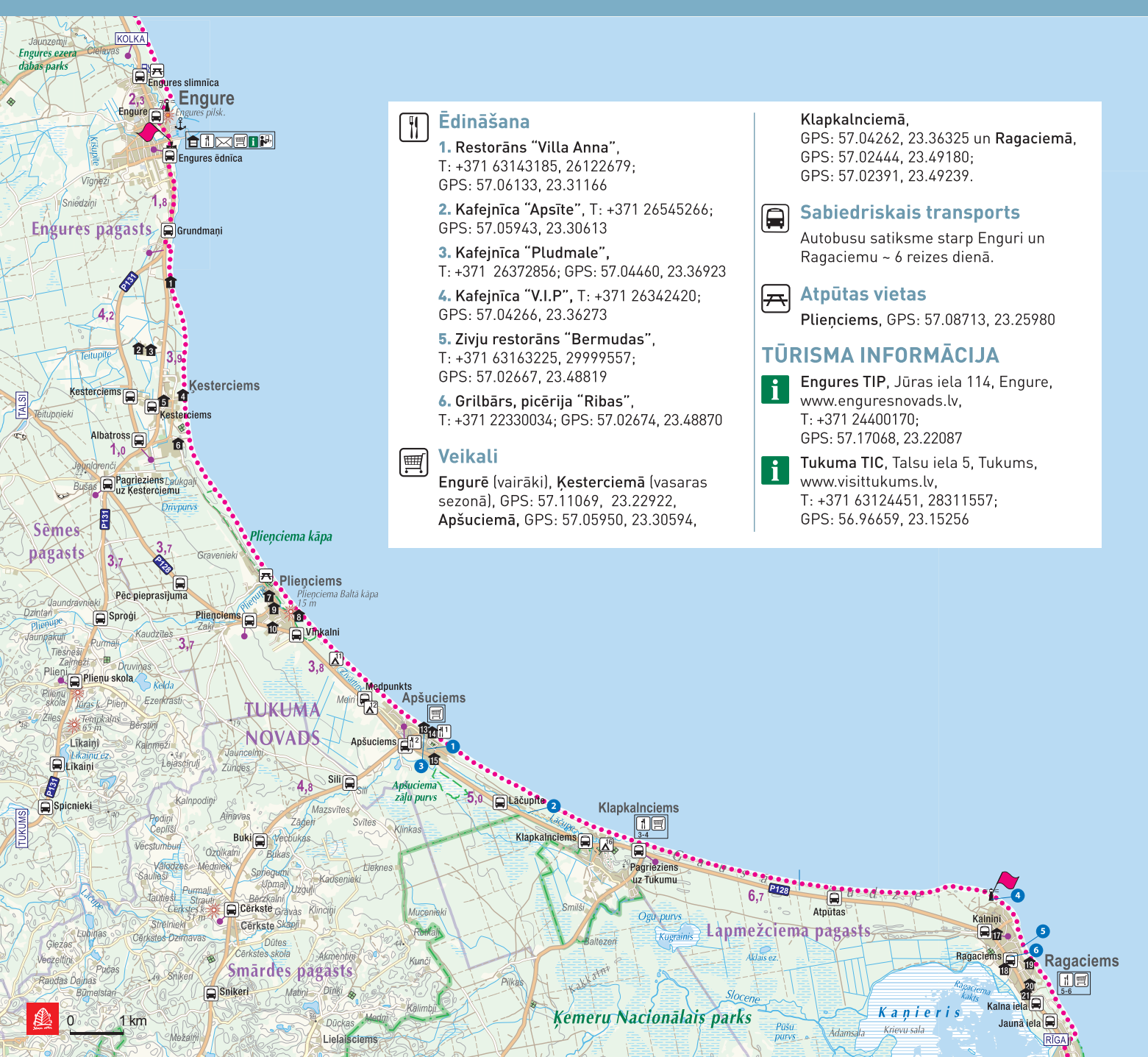
Uzmanīgi jāšķērso Jūras iela Engurē.



Engures apkaimē noderēs tālskatis putnu vērošanai.



Starp Enguri un Pliņciemam līdztekus jūrai aiz kāpām iet meža ceļi, takas.



Ēdināšana

- 1. Restorāns "Villa Anna",**
T: +371 63143185, 26122679;
GPS: 57.06133, 23.31166
- 2. Kafējnīca "Apsīte",** T: +371 26545266;
GPS: 57.05943, 23.30613
- 3. Kafējnīca "Pludmale",**
T: +371 26372856; GPS: 57.04460, 23.36923
- 4. Kafējnīca "V.I.P.",** T: +371 26342420;
GPS: 57.04266, 23.36273
- 5. Zivju restorāns "Bermudas",**
T: +371 63163225, 29999557;
GPS: 57.02667, 23.48819
- 6. Grilbārs, picērija "Ribas",**
T: +371 22330034; GPS: 57.02674, 23.48870



Veikali

- Engurē (vairāki), Kēsterciemā (vasaras sezonā), GPS: 57.11069, 23.22922, Apšuciemā, GPS: 57.05950, 23.30594,

Klapkalnciemā,
GPS: 57.04262, 23.36325 un Ragaciemā,
GPS: 57.02444, 23.49180;
GPS: 57.02391, 23.49239.



Sabiedriskais transports

Autobusu satiksme starp Enguri un Ragaciemu ~ 6 reizes dienā.



Atpūtas vietas

Plienciems, GPS: 57.08713, 23.25980

TŪRISMA INFORMĀCIJA



Engures TIP, Jūras iela 114, Engure,
www.enguresnovads.lv,
T: +371 24400170;
GPS: 57.17068, 23.22087



Tukuma TIC, Talsu iela 5, Tukums,
www.visittukums.lv,
T: +371 63124451, 28311557;
GPS: 56.96659, 23.15256

VĒRTS REDZĒT!

- 1. Keramikas salondarbība "Grašu māja".** T: +371 26369362;
GPS: 57.05878, 23.31125
- 2. Lāčupītes dendrārijs.** Maijā un jūnijā krāšņi zied rododendru stādījumi.
GPS: 57.04458, 23.35587
- 3. "Zvejas un jūras mantojuma centrs".**
T: +371 26132761; GPS: 57.06140, 23.30977
- 4. Ragaciema bāka.**
GPS: 57.03447, 23.48639
- 5. Ragaciema sedums.** Vieta, kurā zvejnieki piestāja ar laivām, rīkoja kopīgas apspriedes un uzceltajās tīklu būdās glabāja zvejas rīkus. T: +371 26451024;
GPS: 57.02631, 23.49563
- 6. Ragaciema zivju tirdziņš.**
GPS: 57.02436, 23.49178

PAKALPOJUMI



Naktsmītnes

- 1. "Sauls kempings",** T: +371 29461436;
GPS: 57.13657, 23.22963

- 2. Brīvdienu māja "Holandieši",**
T: +371 26771441; GPS: 57.12547, 23.22098
- 3. Viesu nams "Piejūras nams",**
T: +371 26435515; GPS: 57.12467, 23.22509
- 4. Jauniešu mītne "Pludmalis",**
T: +371 29287271; GPS: 57.11744, 23.23339
- 5. Viesu nams "Rīteņi",**
T: +371 29142764; GPS: 57.11669, 23.22789
- 6. Jauniešu turisma mītne "Albatross",** T: +371 26103435;
GPS: 57.10942, 23.23261
- 7. Viesu nams "Strautiņi",**
T: +371 26163064; GPS: 57.08398, 23.26176
- 8. Kempings "Baltā kāpa",**
T: +371 29212821; GPS: 57.08101, 23.27072
- 9. Viesu nams "Riekstnieki",**
T: +371 29279728; GPS: 57.08164, 23.26379
- 10. Viesu nams "Pļava",** T: +371 26561500;
GPS: 57.07871, 23.26307
- 11. Telšu vieta "Zivartiņš",**
T: +371 28234099; GPS: 57.07296, 23.28295

- 12. Telšu vieta "Čiekuri",**
T: +371 26527168; GPS: 57.06572, 23.29334
- 13. Jauniešu mītne "Apšuciema skola",**
T: +371 29544650; GPS: 57.06138, 23.31010
- 14. Viesnīca "Villa Anna",**
T: +371 63143185, 26122679;
GPS: 57.06133, 23.31166
- 15. Viesnīca "Hotel SPA Arkadia",**
T: +371 63143130; GPS: 57.05675, 23.31353
- 16. Kempings "Ronīši",** T: +371 26305551;
GPS: 57.04270, 23.36666
- 17. Viesu nams "Arnīcani",**
T: +371 29193503;
GPS: 57.02804, 23.48799
- 18. Viesu nams "Smaidas",**
T: +371 29265552; GPS: 57.02303, 23.49051
- 19. Atpūtas māja "Lauri un Nordes",**
T: +371 27000400; GPS: 57.02312, 23.49810
- 20. Viesu nams "AAK Service",**
T: +371 29118209; GPS: 57.01890, 23.49826
- 21. Viesu nams "K.V.N.",**
T: +371 20268864, 63163620;
GPS: 57.01825, 23.49718

JŪRMALAS UN RĪGAS SPILGTĀKIE IESPAIDI:

- Jūrmalas koka arhitektūra
- Ragakāpas dabas parks ar laipu taku
- Ķīpsalas vēsturiskā apbūve
- Vecrīga – UNESCO vēsturiskais mantojums
- Jūgendstila arhitektūra Rīgā
- Rīgas Centrāltirgus



LATVIJA JŪRMALA UN RĪGA



LATVIJAS POPULĀRĀKĀ KŪRORTPILSĒTA UN GALVAPILSĒTA

Ragaciems – Rīga: 60 km, #21-23



Jūrtakas posms iet cauri kūrortpilsētai Jūrmalai un Latvijas galvaspilsētai Rīgai. Jūrmalā gar krastu stiepjas smilšains liedags, taču gājēji var doties arī cauri Jūrmalas centram, apskatot Jomas ielu. Šī ir vasaras atpūtnieku iecienīta pilsēta ar daudzām SPA viesnīcām, kafējnīcām, dzīvo mūziku vasaras vakaros. Pilsētai raksturīga savdabīga koka arhitektūra vēsturiskajā vasarnīcu rajonā, un arī mūsdienās būvēti savrupnami un villas. Piekrastes kāpu mežus caurvij blīvs taku tīkls, kas piemērots iešanai un nūjošanai. Jūrmalu no Pierīgas mežiem atdala Lielupe. No Priedaines līdz Rīgai var nokļūt, ejot pa Kleistu meža ceļiem un takām un priekšpilsētas ielām līdz Daugavai, kuru šķērsojot, nonākam pašā Rīgas sirdī – Rātslaukumā. Cauri Rīgai var iziet kājām, iepazīstot dažādus pilsētas rajonus, vai izmantot sabiedrisko transportu – vilcienu vai autobusu.

Rīgas leģenda

Daugavas krastā reiz dzīvoja pārcēlājs, kuru sauca par Lielo Kristapu, jo viņš bijis liels un spēcīga auguma. Kad vajadzējis pāri celt no viena upes krasta uz otru, cilvēki saukuši pēc viņa palīdzības. Reiz kādā vēlā vakarā Kristaps dzirdēja, ka upes malā raud bērns. Kristaps lāgā negribējis braukt, tomēr paņēma bērnu un aiznesa uz laivu. Bērns kļuva arvien smagāks un smagāks, ka nebijis vairs pa spēkam līdz laivai aiznest. Tumsa arī jau krietna, bērns it kā iemidzis. Kristaps nodomājis: pārvedīšu viņu rītā. Tā paņēmis bērnu, ienesis savā būdiņā un noguldījis gultā. Pats nolicies turpat zemē nosnausties. Rītā pamodies, Kristaps piecēlās un gāja pie gultas, lai paņemtu bērnu un pārvestu pāri upei. Bet tavu brīnumu – bērna vairs nebijis! Tikai tai vietā, kur bērns gulējis, atradusies liela naudas kaudze. Kristaps par šo naudu nopircis visu Rīgu, jo Rīga bijusi tik maza, ka vilks varējis cauri izskriet. Lielā Kristapa statuja tagad apskatāma Daugavas krastā, iepretī Vecrīgai.



Ragaciems – Dubulti

Vēsturiskais Jūrmalas kūrorts



No Ragaciema labi redzams Jūrmalas krasts visā tā garumā. Šīs dienas posma pirmā trešdaļa ietilpst Ķemeru Nacionālajā parkā, kur var iepazīt vēsturiskos zvejniekciemus, Ragaciema sedumu un zivju tirdziņu, kāpu biotopus, kā arī vērot putnus Starpiņupītes grīvā. No Jaunķemeriem līdz pat Dubultiem gājiens norit pa Rīgas jūras līča platāko smilšu pludmali, cauri Jūrmalas vēsturiskajam kūrortam un Latvijas garākajai pilsētai. Skaistās un siltās vasaras dienās jārēķinās ar daudzajiem pludmales apmeklētājiem.



Foto: Jānis Salins





Foto: Artis Veigurs


PRAKTISKĀ INFORMĀCIJA

..... 22 km

 7-9 h

 Pludmale pie Ragaciema bākas

 Dubultu pludmale, iepretim **P**

 Ragaciems – Lapmežciems – Bigauņciems – Jaunķemeri – Kaugurciems – Vaivari – Pumpuri – Jaundubulti – Dubulti

 Viegla



Ragaciema apkaimē – nelieli dolomīta gabaliņi, pa kādam laukakmenim, grants. Pie Starpiņupītes – izskalotas jūraszāles. Lapmežciemā – asfaltētas ietves. No Kauguriem līdz Dubultiem – plaši, smilšaini liedagi.



Starpiņupīte – 150 m attālumā no jūras ir slūžas, pa kurām upīte ir šķērsojama (mazūdens periodā pārbrienama). Aiz Starpiņupītes ir šaurs liedaga posms, kuru mierīgos laika apstākļos var iziet arī gar

krastu. Stipra vēja laikā jādodas cauri Lapmežciemam. Siliņupe mazūdens periodā pārbrienama.



Uzmanīgi jāšķērso ceļš – Jaunā iela (P128) Ragaciemā un Lapmežciemā.



Starpiņupītes grīvā noderēs tālskatis putnu vērošanai.



No Kaugurciema līdz Dubultiem var nokļūt arī pa jūrai paralēlajiem ceļiem, ielām un takām.



Rīgas jūras līcis

VĒRTS REDZĒT!

- 1** Reiņa zivis Lapmežciemā. Piedāvā degustēt kūpinātas zivis. T: +371 29219491; GPS: 57.00011, 23.50783
- 2** Lapmežciema muzejs. T: +371 27000380; GPS: 57.00074, 23.51220
- 3** Lapmežciema vecais mols un Kupskalna dabas taka. GPS: 56.99210, 23.52864
- 4** Jaunķemeri. Pludmale, piemērota cilvēkiem ar īpašām vajadzībām. Ķemeru Nacionālajā parka piekrastes priežu silā atrodas sanatorijas, kur tiek piedāvāts plašs ārstniecisko procedūru klāsts. GPS: 56.97580, 23.56825
- 5** Jūrmalas kūrorta vēstures muzejs. Aplūkojamas gan senas medicīniskas iekārtas, gan interesanti aksesuāri, fotogrāfijas un dokumenti. Iepriekšēja pieteikšanās: T: +371 67735850; GPS: 56.97107, 23.57304
- 6** Kaugurciems. Senais zvejnieku ciems. GPS: 56.96934, 23.60670
- 7** Kauguru dižozols. 17.20 m augsts, tā diametrs 4.30 m. GPS: 56.96248, 23.62162
- 8** Vaivaru pludmale. Piemērota cilvēkiem ar īpašām vajadzībām. Aiz kāpām vijas vēsturiskā Kāpu iela, kuru rotā gan vēsturiskā koka arhitektūra, gan mūsdienu savrupmājas. GPS: 56.96119, 23.662996
- 9** Asaru kapi ar pieminekli Pirmā pasaules kara kritušajiem. GPS: 56.96335, 23.69549
- 10** Mellužu parks un estrāde. GPS: 56.96245, 23.72739
- 11** Raiņa priedes un skulptūra "Raiņa priedes". GPS: 56.96659, 23.74506

PAKALPOJUMI



Naktsmītnes

- 1.** Viesu nams "Kronkalniņi", T: +371 20173303; GPS: 57.01412, 23.50867
- 2.** Ģimenes māja "Lapmežciems", T: +371 29459540, 29224178; GPS: 57.00778, 23.50593
- 3.** Atpūtas nams "Kamenes", T: +371 26162212; GPS: 56.99861, 23.51568
- 4.** Viesu nams "Monikas", T: +371 26161247; GPS: 56.99666, 23.51600
- 5.** Atpūtas komplekss "Nornuciši", T: +371 24856117; GPS: 57.00221, 23.50497
- 6.** Viesu māja "Vallery Guest House", T: +371 27049171, 27279599; GPS: 56.98665, 23.53304
- 7.** Brīvdienu māja "Relax Port", T: +371 28301853; GPS: 56.98410, 23.53701
- 8.** Brīvdienu māja "Atpūta pie jūras", T: +371 28272223; GPS: 56.98607, 23.54018
Naktsmītnes Jūrmalā www.visitjurmala.lv



Ēdināšana

- 1.** Kafējnīca "Nostalgj", T: +371 28458855; GPS: 57.00310, 23.51359
 - 2.** Kafējnīca "Stallis", T: +371 29181014; GPS: 56.99983, 23.51663
 - 3.** Kafējnīca "Dižpriede", T: +371 28756095; GPS: 56.98585, 23.53765
 - 4.** "Gardo zivju namiņš", T: +371 26553881; GPS: 56.99490, 23.52179
 - 5.** Restorāns "Neptūns", T: +371 29999319; GPS: 56.97532, 23.55681
 - 6.** Krodziņš "Kūriņš", T: +371 26529539; GPS: 56.96678, 23.61057
- Jūrmalas teritorijā ļoti plašs restorānu, kafējnicu piedāvājums. Vairāk info: www.visitjurmala.lv



Veikali

- Ragaciemā, GPS: 57.02444, 23.49180; GPS: 57.02391, 23.49239
- Lapmežciemā, GPS: 57.00217, 23.51402; GPS: 56.99381, 23.52202
un visā Jūrmalas teritorijā.



Sabiedriskais transports

Autobusu satiksme starp Ragaciemu un Dubultiem ~ 16 reizes dienā. Starrpilsētu autobusu satiksme maršrutā Talsi – Rīga un Roja – Rīga (~15 reizes dienā, www.autoosta.lv)

TŪRISMA INFORMĀCIJA



Engures TIP, Jūras iela 114, Engure, www.enguresnovads.lv, T: +371 24400170; GPS: 57.17068, 23.22087



Tukuma TIC, Talsu iela 5, Tukums, www.visittukums.lv, T: +371 63124451, 28311557; GPS: 56.96659, 23.15256



Jūrmalas TIC, Lienes iela 5, Majori, www.visitjurmala.lv, T: +371 67147900; GPS: 56.9715756, 23.7980068

Foto: Jānis Salins



Dubulti – Lielupe – Bulduri

Populārākās Latvijas pludmales

Starp Dubultiem un Lielupi plešas Rīgas jūras līča platākais smilšu liedags – Jūrmalas kūrorta nozīmīgākā vērtība ar daudzām pludmales kafejnīcām, dažādām atpūtas iespējām. Piekrastes kāpu mežus caurvij blīvs taku tīkls, kas piemērots iešanai un nūjošanai. Jūrtakas daļa starp Lielupes pludmali un Jūrmalas brīvdabas muzeju ietilpst Ragakāpas dabas parkā. No šejienes atpakaļ uz Bulduriem var ērti nokļūt pa Bulduru prospektu un 5. līniju.



Foto: Jānis Salins

PRAKTISKĀ INFORMĀCIJA

..... 15 km

🕒 5–7 h

🚩 Dubulti pludmale, iepretim **P**

🚩 Bulduru dzelzceļa stacija

📍 Dubulti – Majori – Dzintari – Bulduri – Lielupe – Bulduru dzelzceļa stacija

📍 Viegla

🌲 Smilšaini liedagi, meža ceļi, takas, asfaltētas ietves.

🚧 Nav

⚠️ Ragakāpas dabas takas koka daļas mitrā laikā var būt slidenas.



Lielupes grīva – laba putnu vērošanas vieta.



Visā posma garumā aiz kāpām līdztekus jūrai iet ielas, gājēju ceļi un meža takas. Interesenti var aiziet līdz Lielupes ietekai jūrā (~ 1 km no pamatmaršruta).

Rīgas jūras līcis



VĒRTS REDZĒT!

- 1** **Mākslas stacija "Dubulti".** Eiropā vienīgā laikmetīgās mākslas telpa, kas darbojas joprojām funkcionējošā dzelzceļa stacijā. T: +371 29548719; GPS: 56.97116, 23.77761
- 2** **"Aspazijas māja".** Ietver ne tikai autentiskus pagājušā gadsimta pirmās puses interjera un sadzīves priekšmetus, bet arī projekcijas tehnikā radītas hologrammas un izziņošas interaktīvas spēles. T: +371 67769445; GPS: 56.97144, 23.78113
- 3** **Skulptūra "Aspazija kāpās".** Tā veltīta izcilajai latviešu dzejniecei un dramaturģei Aspazijai. GPS: 56.97292, 23.77893
- 4** **Majori.** Jūrmalas centrālā daļa. Pludmale ar izgaismotu pastaigu ceļu gar kāpām.
- 5** **Jūras paviljons un skulptūra "Bruņurupucis".** 20. gs. sākuma jūgendstila paviljonā vēsturiski atradās restorāns un izslavēta deju zāle ar virpuļgrīdu. Šobrīd – dzīvojamā māja. GPS: 56.97620, 23.79826
- 6** **Emīlijas Rācenes peldu iestāde.** Ēka būvēta 20. gs. sākumā. Šobrīd – dzīvojamā māja. GPS: 56.97700, 23.80086
- 7** **Jūras iela.** Šeit vērojami gandrīz visi Jūrmalai raksturīgie arhitektūras stili, kurus pārstāv 23 valsts un vietējās nozīmes arhitektūras pieminekļi. GPS: 56.9754656, 23.8009798
- 8** **Jomas iela.** Kopš 1987. gada tā ir gājēju iela, lielākā daļā – arhitektūras pieminekļi. GPS: 56.97300, 23.80110
- 9** **Jūrmalas pilsētas muzejs.** Ieeja bez maksas. T: +371 67761915; GPS: 56.97123, 23.80139
- 10** **Dzintari.** Dzintaru Mežaparks piedāvā skatu torni, bērnu rotaļlaukumus un piedzīvojumu parku "Jūrmalas Tarzāns". Uzreiz aiz kāpas atrodas leģendārā vēsturiskā Dzintaru koncertzāle, kurā var baudīt mūzikas koncertus visa gada garumā. GPS: 56.97584, 23.81917
- 11** **Lielupe.** Viena no klusākajām Jūrmalas pludmalēm. Tuvāk Lielupes upes grīvai atrodas nūdistu pludmale. GPS: 57.00548, 23.92705
- 12** **Ragakāpas dabas parks.** Īpaši aizsargājama dabas teritorija, kas izveidota, lai saglabātu ar vecu priežu mežu apaugušās kāpas un dabas daudzveidību jūras piekrastē. GPS: 56.99613, 23.91551
- 13** **Jūrmalas brīvdabas muzejs.** Jūrmalas zvejnieku sētas iekārtojums 19. gadsimta beigās un 20. gadsimta sākumā. Ieeja muzejā bez maksas. T: +371 67754909; GPS: 56.99653, 23.91645
- 14** **Jahtklubs "Jūrmala".** Piedāvā SUP dēļu un airu laivu nomu, iespēja aizpeldēt līdz Baltajai kāpai, kas atrodas Lielupes otrā krastā. T: +371 29629947; GPS: 56.98136, 23.87521

PAKALPOJUMI

-  **Naktsmītnes**
Šajā posmā ir plašas naktsmītņu iespējas.
Vairāk info: www.visitjurmala.lv
-  **Ēdināšana**
Šajā posmā ir plašas ēdināšanas iespējas.
Vairāk info: www.visitjurmala.lv
-  **Veikali**
Visā Jūrmalā

Sabiedriskais transports

Vilcieni uz Rīgu, Sloku, Tukumu kursē apmēram katras 20 min. www.pv.lv
Pilsētas autobusu un mikroautobusu satiksme www.marsruti.lv/jurmala
Pāri Lielupei uz Vakarbuļiem var pārcelties ar plostu "SolVita", T: +371 29549910

TŪRISMA INFORMĀCIJA

 **Jūrmalas TIC,** Lienes iela 5, Majori, www.visitjurmala.lv, T: +371 67147900; GPS: 56.9715756, 23.7980068



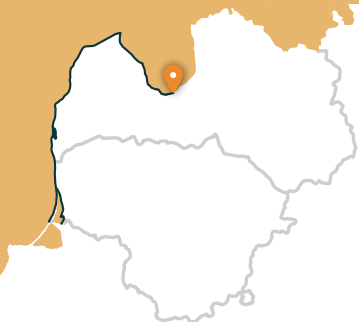
Foto: Ojārs Martinsons



Foto: Ivars Kezbers



4
Foto: Jānis Salins



Bulduri – Rīgas centrs


Cauri mežiem uz Rīgu



Maršruts ir alternatīvs veids, kā no Jūrmalas nokļūt līdz Rīgai, ejot pa mežu. Aiz Lielupes tilta Jūrtaka izlīkumo cauri Priedainei ar skatiem uz tās koka apbūvi, iet līdztekus Lielupes labajam krastam, tad nogriežas gar Bolderājas kāpas dienviddaļu un šķērso Kleistu mežu, virzoties gar Lāčupes kapiem. Tālāk pa vēsturiskajiem Pārdaugavas ceļiem – Buļļu un Daugavgrīvas ielām cauri Dzegužkalnam, garām Zunda kanālam un Āgenskalna līcim nonāk līdz Daugavai, kur pa Akmens tiltu šķērso Daugavu un apstājas Rīgas Rātslaukumā.

3


Foto: Ivars Kezbers





PRAKTISKĀ INFORMĀCIJA

..... 23 km


 8–10 h


 Bulduru dzelzceļa stacija


 Rīgas Rātslaukums, blakus Rīgas tūrisma informācijas centram


 Bulduri – Priedaine – Liepezers – Lāčupe – Ilģuciems – Vecrīga

 Vidēja

 Lielākajā daļā asfalts, meža (smitšaini) ceļi, bruģis, dažviet ceļi ar grants segumu

 Nav

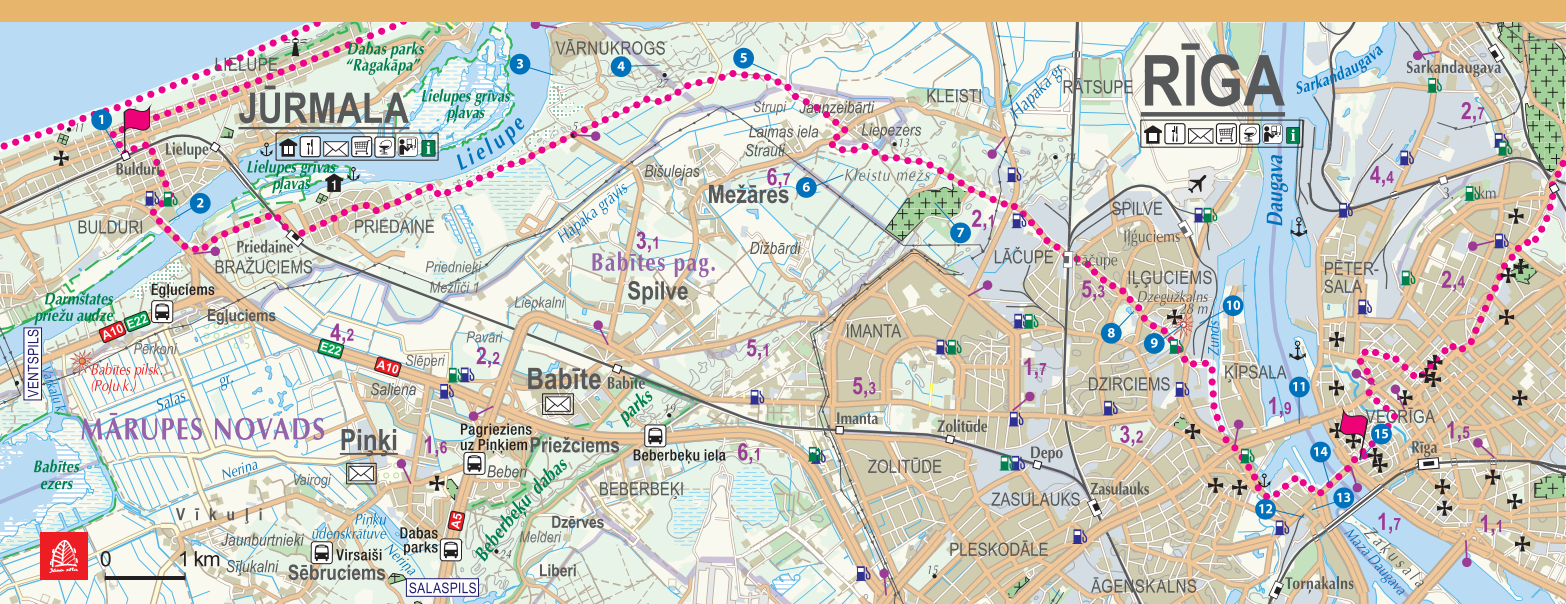
 Vārnukroga ceļš – līkumains un bez gājēju ietves (jābūt uzmanīgiem!). Kleistu un Buļļu ielas krustojums (plānota regulējama gājēju pāreja).

 Mežos var būt smitšaini vai dubļaini (mitrā laikā) ceļi. Pārvietojoties pa ielām/ceļiem, jāievēro ceļu

satiksmes noteikumi. Uz gājēju – veloceliņiem jāievēro dalītā, gājējiem paredzētā josla. Šķērsojot veloceliņus, jābūt uzmanīgiem.



No Liepezera, Kleistiem un Lāčupes kapiem kursē Rīgas sabiedriskais transports: www.rigassatiksmelv.lv. No Bulduriem un Priedaines Rīgu var sasniegt ar vilcienu (www.pv.lv). Pie Līvu akvaparka ir velonoma, no kurienes Rīga ir sasniedzama pa veloceliņu (~ 16 km).



VĒRTS REDZĒT!

- 1** **Bulduri.** Netālu atrodas 19. gs. luterāņu baznīca. No pludmales ceļš izved cauri prestižam dzīvojamam rajonam ar vēsturisku un mūsdienīgu apbūvi. Iespēja apmeklēt Jūrmalas mākslinieku nama izstāžu zāles. GPS: 56.98156, 23.85076
- 2** **Līvu akvaparks.** Viens no lielākajiem ūdensparkiem Ziemeļeiropā. T: +371 67147240; GPS: 56.97387, 23.86020
- 3** **Baltā kāpa.** Lielupes labajā krastā, netālu no Buļļupes 18. gs. vidū izveidojies 15 – 17 m augsts kāpas atsegums. GPS: 56.99033, 23.93989
- 4** **Bolderājas kāpa.** Pārdaugavā lielākā kāpu grēda. GPS: 56.99138, 23.96206
- 5** **8. Daugavpils kājnieku pulka piemiņas vieta** uzstādīta par godu Brīvības cīņās 1919. g. kritušajiem karavīriem. GPS: 56.98904, 23.98634
- 6** **Kleistu mežs.** GPS: 56.97940, 23.99917
- 7** **Lāčupes kapus** jeb Lācara kapsētu atklāja 19. gadsimta beigās. GPS: 56.97616, 24.02042
- 8** **Nordeķu muiža.** Viena no izcilākajām baroka laikmeta koka celtnēm Rīgā, pirmo reizi minēta 16. gs. GPS: 56.96364, 24.06036
- 9** **Dzegužkalns.** Augstākais Rīgas kalns, kas atrodas 28 m virs jūras līmeņa. GPS: 56.960914, 24.068169
- 10** **Vēsturiskā Zunda ciema teritorija** atrodas starp Daugavgrīvas ielu un Zunda kanālu. Senākā, lielākā apkaimes apdzīvotā vieta kopš 17. gs. GPS: 56.96197, 24.07268

- 11** **Vaņu tilts.** 560 m garš, ar 312 metru garu tērauda laidumu un vienu nesošo dzelzsbetona pilonu. Atklāts 1981. g. GPS: 56.94808, 24.07976
- 12** **Dzelzceļa muzejs.** Muzejā var uzzināt, kā vada vilcienu kustību un darbojas dažādas ierīces, apskatīt dažādas lokomotīves un vagonus. GPS: 56.94089, 24.09456
- 13** **Latvijas Nacionālā bibliotēka (LNB).** Ēka atvērta apmeklētājiem 2014. g. un tautā ieguvusi nosaukumu Gaismas pils – frāze no literāta Ausekļa (1850–1879) dzejoļa, kas apzīmē viedu zināšanu krātuvi. Ēkas ārpusē pamatā ir Raiņa (1865–1929) lugu *Zelta zirgs* attēlots stikla kalns ar dusošo princesi, kurā uzjāt un princesi uzmodināt spēj tikai sirdsšķīstais Antiņš. GPS: 56.94112, 24.09649
- 14** **Akmens tilts.** 503,12 m garš granīta, metāla tilts, kas savieno Pārdaugavu ar Rīgas vecpilsētu. GPS: 56.94321, 24.09832
- 15** **Rātslaukums.** Viduslaikos pilsētas centrālais laukums, līdz 19. gs. pilsētas saimnieciskais, administratīvais centrs. II pasaules kara laikā laukums nopostīts. 2003. g. Rātsnams pilnībā atjaunots, tāpat kā Melngalvju nams un Rolanda statuļa. Blakus 1970. g. celtā padomju laika ēka, kurā atradās Latvijas Okupācijas muzejs, tā renovācijas laikā muzeja ekspozīcija atrodama Raiņa bulvārī. 7. GPS: 56.94751, 24.10651

PAKALPOJUMI

Naktsmītnes

Ļoti plašas nakšņošanas iespējas.
1. Atpūtas komplekss "Sajūtu čiekuri",
 T: +371 29549910;
 GPS: 56.97760, 23.89482



Ēdināšana

Ļoti plašas ēdināšanas iespējas.



Veikali

Pieejami visā maršruta garumā.



Sabiedriskais transports

Vilciens: Bulduri – Rīga, www.pv.lv;
 Babītes stacija-centrs-Preču 2 (13. autobuss); Lāčupes kapi-centrs-Abrenes iela (39. autobuss).
 Rīgas sabiedriskais transports:
www.rigassatiksmelv

TŪRISMA INFORMĀCIJA



Rīgas TIC, Rātslaukums,
 Rātslaukums 6, Rīga,
www.LiveRiga.com,
 T: +371 6703 7900;
 GPS: 56.947260, 24.107069



Foto: Ivars Kezbers



13

NODERĪGI PADOMI




NAUDA UN DOKUMENTI

- Ceļojumā līdz ieteicams ņemt skaidru naudu (EUR), jo ne katrā vietā var norēķināties ar karti un ne visur ir pieejami bankomāti.
- Šķērsojot Lietuvas un Latvijas robežu, ir jābūt līdzī personu apliecināšanai un ceļošanai derīgiem dokumentiem.

INVENTĀRS

- Piemēroti apavi.
- Noderēs arī mitruma un vēja izturīgs apģērbs.
- Vēlama aptieciņa, plākssteri, īpaši, ja iešanas pieredze nav liela.
- Var noderēt tālruņa ārējais akumulators.


TELTIS UN UGUNSKURI

- **Latvijā:**
 - īpaši aizsargājamās dabas teritorijās (ĪADT)  – nacionālajos parkos, dabas parkos un dabas liegumos – tikai šim nolūkam paredzētās publiskās atpūtas vietās;
 - ārpus ĪADT – pludmalē (teritorijā no jūras malas līdz pirmajām kāpām – vietai, kur sākas sauszemes veģetācija), ja vietējās pašvaldības noteikumi to neaizliedz. Šos noteikumus var uzzināt tuvējā .
- **Lietuvā:** tikai šim nolūkam paredzētās vietās. Pludmalē kurināt ugunsiskus un celt teltis nav atļauts.
- *Posmu aprakstos ir norādītas vietas, kur var celt teltis un kurināt ugunsiskus. Papildu informāciju var meklēt vietējā .*
- Ja nav malkas, tad jālasa sausie koku zari. Pēc kurināšanas jāpārlicinās, ka ugunskurs ir nodzēsts.
- Ugunsiskus nedrīkst kurināt paaugstinātas ugunsbīstamības periodā, parasti – vasarās. Informācija par ugunsbīstamību Latvijā ir atrodamā: www.lvgmc.lv. Pārlicinies, vai ugunsbīstamības dēļ (Latvijā: www.vmd.gov.lv, Lietuvā: www.meteo.lt/lt/misku-gaisringumo-klases-prognozes) nav aizliegts doties mežā.
- Ugunsgrēka gadījumā ir jāzvina pa tālruni 112 vai uz attiecīgo virsmežniecību (Latvijā: www.vmd.gov.lv, Lietuvā: www.vivmu.lt). Kuršu kāpās vietās, kur ir atļauta ugunsisku kurināšana, ir novietotas informācijas plāksnes ar telefonu numuriem, kur zvanīt gadījumā, ja vēlaties iekurt ugunsisku.
- Latvijā un Lietuvā, ievērojot ugunsdrošības noteikumus, ir atļauts izmantot pārnēsājamo gāzes prīmsu silta ēdiena un dzēriena pagatavošanai.


VIDEI DRAUDZĪGA CEĻOŠANA

- Lietuvā un Latvijā var droši dzert ūdeni no krāna. Ieteicams izmantot daudzkārt uzpildāmo pudeli.
- Ir jācenšas iegādāties preces mazākā iepakojumā un savus atkritumus aiznest līdz tuvākajai atkritumu tvertnei: www.daba.gov.lv/lv/daba-ejot-ko-atnesi-aiznes.
- Dabā ir jāpārvietojas klusi, netraucējot dzīvniekus.
- Īpaši aizsargājamās dabas teritorijās ir jāievēro "iekšējās kārtības noteikumi". Vairāk par tiem lasi šeit: www.daba.gov.lv. Zaļie padomi videi draudzīgai ceļošanai aizsargājamās dabas teritorijās atrodami šeit: www.daba.gov.lv/public/lat/turistiem/zalie_padomi.

DROŠĪBA UN SAKARI

- *Ja ir neskaidri jautājumi par Jūrtaku, skaties kontaktus: www.baltictrails.eu.*
- Jūrtakā var būt vietas, kur nav mobilā tālruņa zonas pārklājums.
- Lielākajā daļā naktsmītņu un ēdināšanas uzņēmumu ir pieejams Wi-Fi.
- Jūras stāvkraustus un atsegumus jūras krastā veido noturīgi nogulumieži. To tuvumā var veidoties nobrukumi un noslīdeņi.
- Siltā laikā var noderēt pretodu/pretērču līdzeklis. Ērces var būt krūmājos un zālajos.
- Baltijas jūras un iekšzemes ūdeņos nav sastopamas indīgas un cilvēkiem bīstamas augu un dzīvnieku (t.sk. medūzu) sugas. Odze ir vienīgā Baltijas valstīs dzīvojošā indīgo čūsku suga. Tā parasti neuzbrūk, ja nejušas apdraudēta. Odzes dzīvo ar zāli un krūmiem aizaugušos izcirtumos un mežmalās, purvos, skrajos priežu mežos, kur aug virši un meža ogulāji. Tās var sildīties saulē uz takām.
- Ja nepieciešams izsaukt policiju,  112.

JA CEĻO AR SUNI

- Katra pašvaldība nosaka kārtību, kurās vietās drīkst atrasties ar suni ar vai bez pavadas. Šie noteikumi laika gaitā var mainīties, tādēļ visdrošāk šo jautājumu noskaidrot katrā pašvaldībā, zvanot uz vietējo .
- Lielākajā daļā pilsētu un ciemu ārpus norobežotas teritorijas suns ir jāved pavadā. Suna īpašniekam ir jāpārlicinās, ka suns neradīs kaitējumu vai bojājumus citiem cilvēkiem, dzīvniekiem vai īpašumiem.
- Suni ir aizliegts ievest bērnu rotaļu laukumos, sporta laukumos un izklaides vietās, īpaši ierīkotās peldvietās un vietās, kur ir atbilstošas aizlieguma zīmes (izņemot suņus-pavadņus).
- Ceļvedī pieminētajās atpūtas vietās sunim ir jābūt pavadā.
- Uz prāmjiem sunim ir jābūt pavadā un ar uzpurni.
- Jūras krastā un tam pieguļošajās teritorijās ir jāseko līdzi, lai suns netraucē līgздоjošos putnus, putnus atpūtā, un netraucē savvaļas dzīvniekus, t.sk. roņus un roņu mazuļus līdāgā.
- Pludmalēs pie apdzīvotām vietām ir īpašas zonas apmeklētājiem ar dzīvniekiem. Ir aizliegts suni vest uz noteiktām pludmales zonām, vasarā tās ir ieteicams apiet. "Suņu pludmales" atrodas Nidā (GPS: 55.32511, 20.99223), Jodkrantē [55.54094, 21.09848], Smiltīnē [55.71176, 21.09525], Nemirsetā [55.86966, 21.06346], Ventspilī [57.378839, 21.517392 līdz 57.382166, 21.520697], Liepājā [56.509326, 20.990846 līdz 56.520494, 20.9826140].

Ceļvedī apkopotā informācija un GPX failu saturs atbilst situācijai 2021. gadā. Izmantojot GPX failus, jārēķinās, ka mežos, pilsētās un apdzīvotās vietās, pie stāvkraustiem u.c. ir/var būt nobide (kūda) no Jūrtakas maršruta.

WWW.BALTICTRAILS.EU

PROJEKTS LLI-448 „MEŽTAKAS IZVEIDE LATVIJĀ UN LIETUVĀ UN JŪRTAKAS PAGARINĀŠANA LIETUVĀ” (PĀRGĀJIENU PROJEKTS)

Projekts tiek realizēts ar Eiropas Savienības Interreg V-A Latvijas – Lietuvas pārrobežu sadarbības programmas 2014.–2020. gadam atbalstu.

PROJEKTA MĒRĶIS

ir izveidot un popularizēt divus kopīgus pārrobežu garās distances pārgājienu maršrutus “Mežtaka” un “Jūrtaka”, kas šķērso Latvijas un Lietuvas teritoriju, tādējādi palielinot tūristu skaitu reģionā. Tiek paredzēts, ka veikto mārketinga pasākumu rezultātā nakšņošanu skaits lauku apvidos pieaugs par vismaz 5% gada laikā pēc abu maršrutu pabeigšanas.

PROJEKTA PLĀNOTIE REZULTĀTI:

- Izveidota un popularizēta Mežtakas dienvidu daļa Latvijā un Lietuvā, un Jūrtakas dienvidu daļa Lietuvā. Abi maršruti būs saistīti ar jau esošajiem Mežtakas un Jūrtakas ziemeļu daļas maršrutiem Latvijā un Igaunijā, izmantojot vienotus nosaukumus un marķējuma shēmas.
- Maršrutu popularizēšanai tiks izstrādātas kartes un ceļveži, informācija būs pieejama maršrutu mājas lapā www.baltictrails.eu.

Kopējās projekta izmaksas ir 788 104,45 EUR.

Projekta līdzfinansējums no Eiropas Reģionālās attīstības fonda ir 669 888,76 EUR.

VADOŠAIS PARTNERIS:



Kauņas reģiona attīstības aģentūra

PROJEKTA PARTNERI:

LATVIJA



Lauku Ceļotājs
www.celotajs.lv

Latvijas Lauku tūrisma asociācija “Lauku ceļotājs”



KURZEMES
PLĀNOŠANAS
REĢIONS

Kurzemes plānošanas reģions



Kuldīgas novada pašvaldība

LIETUVA



Lietuvas Lauku tūrisma asociācija



Žemaitijas Nacionālā parka direkcija



Kuršu kāpu Nacionālā parka direkcija

INFORMĀCIJA:



LATVIJA
Jurtaka



LATVIJA
Jurtaka



LIETUVA
Baltictrails LT: Miško takas - Jūru takas



LIETUVA
baltictrailslt

Izmantotie foto: “Lauku ceļotāja” un Pārgājienu projekta partneru arhīvi, tūrisma informācijas centru arhīvi un citi.



EIROPAS SAVIENĪBA



Interreg
Latvija–Lietuva

Eiropas Reģionālās attīstības fonds



EIROPAS SAVIENĪBA

Šī publikācija ir sagatavota ar Eiropas Savienības finansiālo atbalstu. Par šīs publikācijas saturu pilnībā atbild projekta partneri, un tā nekādos apstākļos nav uzskatāma par Eiropas Savienības oficiālo nostāju.



JŪRTAKA
BALTIC COASTAL HIKING



Vairāk kā 1400 km garā Jūrtaka brīžiem ved pa smilšainu liedagu, brīžiem – pa akmeņiem un sīkiem oļiem nokaisītu pludmalī, reizēm līkumo cauri piejūras mežam vai piestāj zvejnieku ciematā. Lietuvā zināma kā *Jūry takas*, tā šķērso varenās Kuršu kāpas, Latvijā visā garumā seko Baltijas jūras krastam, bet Igaunijā pārtop par *Ranniku Matkarada* un turpina līkumot cauri kadiķu audzēm un piekrastes pļavām. No Kuršu kāpām līdz pat Tallinai ar tevi kopā ir jūra un kaijas, saule un vējš. Pievienojies Jūrtakai, kur vien vēlies, atvadies, kad vēlies, un atgriezies, kad esi pēc tās noilgojies, jo Jūrtaka tevi gaida vienmēr.

VISPĀRĪGĀ INFORMĀCIJA PAR VALSTĪM

www.lietuva.travel – oficiālā tūrisma vietne Lietuvā
www.latvia.travel – oficiālā tūrisma vietne Latvijā
www.atostogoskaime.lt – Lietuvas Lauku tūrisma asociācija
www.celotajs.lv – Latvijas Lauku tūrisma asociācija "Lauku ceļotājs"

WWW.BALTICTRAILS.EU

ISBN 978-9934-606-07-6



9 789934 606076 >