



KELIONIŲ VADOVAS



JŪRŲ TAKAS

Pietinė dalis

Ilgo atstumo pėsčiųjų maršrutas
LIETUVA (NIDA) – LATVIJA (RYGA)



661 km

WWW.BALTICTRAILS.EU





JŪRŲ TAKAS: FAKTAI IR SKAIČIAI

Jūrų takas – tai Europos ilgo atstumo pėsčiųjų pėsčiųjų maršruto E9 dalis.

E9 maršrutas prasideda prie šv. Vincento kyšulio Portugalijoje ir baigiasi Estijos sostinėje Taline. Jis driekiasi Atlanto vandenyno pakrante, Lamanšo sąsiauriu, Šiaurės jūros ir Baltijos jūros pakrante. E9 maršrutas veda per 10 šalių: Portugaliją, Ispaniją, Prancūziją, Belgiją, Nyderlandus, Vokietiją, Lenkiją, Lietuvą, Latviją ir Estiją.

BALTIJOS ŠALYSE

Pradžia: Nida (Lietuva), pabaiga – Talinas (Estija).

Ilgis: 1419 km, iš jų Lietuvoje – 216 km, Latvijoje – 581 km, Estijoje – 622 km.

Pavadinimas Lietuvoje: Jūrų Takas,

Latvijoje: Jūrtaka,

Estijoje: Ranniku Matkarada.

Maršrute yra du senamiesčiai – UNESCO Pasaulio paveldo vietos: Ryga, Talinas.

UNESCO statusas suteiktas Kuršių nerijos nacionaliniam parkui.

Jūrų takas Lietuvoje kerta Kuršių nerijos nacionalinį parką ir per pakrantės kurortus Palangą ir Šventąją tęsiasi iki Latvijos sienos. Jūrų tako antroji atšaka Lietuvoje prasideda Rusnės saloje ir Kuršių marių pakrante veda iki Klaipėdos. **Latvijoje** Jūrų takas veda Baltijos jūros ir Rygos įlankos pakrante, kirsdamas Slyterės ir Kemerių nacionalinius parkus, Vidžemės akmenuotu pajūriu ir tolesne Vidžemės pakrante. **Estijoje** Jūrų takas eina per Pernavos įlanką, padaro lankstą palei Matsalu įlanką, kertant Matsalu nacionalinį parką. Toliau Suomijų įlankos pusiasalio dantytu krantu jis siekia Taliną. Estijoje prie Jūrų tako glaudžiasi ir salos: Sarema, Hyjuma, Muhu, Vormsi, Osmusarė, Pakri ir Naisaras.

Maršrutas:

Lietuvoje maršrutas turi dvi atšakas:

- 1) Nida – Juodkrantė – Klaipėda – Palanga – Šventoji.
- 2) Rusnė – Šilutė – Ventė – Kintai – Dreverna – Klaipėda.



Latvijoje: Nida – Jūrmalciemas (Jūrmalciems) – Liepoja – Ziemupė – Paviluosta – Jūrkalnė – Užava – Ventspilis – Ovišai – Mikeltornis (Mikeltornis) – Mazirbē – Kolka – Melnsilas (Melnsils) – Gīpka – Ruoja (Roja) – Kaltenē – Upesgrīva (Upesgrīva) – Mērsragas (Mērsrags) – Bērzciemas (Bērzciems) – Engurē – Kesterciemas (Kesterciems) – Ragaciemas (Ragaciems) – Lapmežciemas (Lapmežciems) – Bigaunciemas (Bigaunciems) – Jaunkemerai (Jaunkemerai) – Dubultai (Dubulti) – Buldurai (Bulduri) – Priedainē (Priedaine) – Mežarēs (Mežarēs) – Ryga (Rīga) – Vecakiai (Vecāķi) – Carnikava – Lilastē (Lilaste) – Saulkrastai (Saulkrasti) – Zvejniekiemas (Zvejniekiems) – Tūja – Vitrupē – Svētcieimas (Svētcieims) – Salasgrīva (Salacgrīva) – Ainaži (Ainaži).

Estijoje: Ikla – Pernu (Pärnu) – Audru – Testama (Tõstamaa) – Varbla – Patsalu (Paatsalu) – Virtsu – Sastna (Saastna) – Matsalu – Lihula – Penije (Penijõe) – Kirbla – Haeska – Panga – Puise – Rohukiula (Rohuküla) – Hapsala (Haapsalu) – Piurksi (Pürksi) – Hara – Riguldi – Dirhami – Neva (Nõva) – Vihterpalu – Padise – Paldiskis – Kersalu – Klogaranna (Kloogaranna) – Lohusalu – Tiurisalu (Türisalu) – Surupi (Suurupi) – Rannameiza (Rannamõisa) – Talinas (Tallinn).

Žygiui reikalingas laikas: ~ 70 – 72 dienos.

Aplankoma daugiau nei 600 gamtos, istorinių ir kultūros objektų bei paminklų.

KĄ GALIMA RASTI ŠIAME KELIONIŲ VADOVE?

- Į kelionių vadovą įtraukta PIETINĖ JŪRŲ TAKO DALIS – maršrutas nuo Nidos ir Rusnės Lietuvoje, per Kuržemę iki Rygos Latvijoje.
- Maršruto bendras ilgis **661 km**, iš jų Lietuvoje – **216 km**, Latvijoje – **445 km**.
- Maršrutas suskirstytas į **# 33** vienos arba dviejų dienų atkarpas. Kiekviena atkarpa turi logišką pradžios ir pabaigos tašką, kiekviena atkarpa galima eiti kaip atskiru maršrutu abiem kryptimis. Kelionių vadove yra išsamus kiekvienos atkarpos aprašymas.
- Norint praeiti pietine Jūrų tako dalimi, reikia **30 – 35 dienų**.
- Einant maršrutu aplankoma daugiau nei **260** skirtingų gamtos, istorinių ir kultūros objektų bei paminklų.
- Informacija: WWW.BALTICTRAILS.EU



Interreg
Latvija–Lietuva

Europos regioninės plėtros fondas



EUROPOS SĄJUNGA



1: 1 500 000
0 15 30 45 km

BAL TIJOS
JŪRA



Legenda

- Magistraliniai keliai
- Krašto keliai
- Kiti keliai
- Geležinkeliai
- Keltai
- Valstybės siena
- RĪGA** Šalies sostinė
- Vienos dienos maršrutas Jūrų takas



TURINYS

	PSL.
KAIP NAUDOTIS KELIONIŲ VADOVU?	2
PASLAUGOS IR INFRASTRUKTŪRA	2
KAIP EITI JŪRŲ TAKU?	3
PASLAUGŲ ŽENKLAS „DRAUGIŠKI ŽYGEIVIAMS“	3
JŪRŲ TAKO GAMTA	4

LIETUVA

①	KURŠIŲ NERIJA, # 64 – 66 Nida – Klaipėda	7
②	PAJŪRIO KURORTAI, # 67 – 68 Klaipėda – Lietuvos ir Latvijos siena	15
③	NEMUNO DELTA, # 69 – 71 Rusnė – Ventė	21
④	KURŠIŲ MARIŲ PAKRANTĖ, # 72 – 73 Ventė – Klaipėda	29

LATVIJA

⑤	DIDŽIOJI JŪRA, # 1 – 15 Nida – Kolka	35
⑥	MAŽOJI JŪRA, # 16 – 20 Kolka – Ragaciems	67
⑦	JŪRMALA IR RYGA, # 21 – 23 Ragaciems – Rīga	79

NAUDINGI PATARIMAI	86
--------------------	----



KAIP NAUDOTIS KELIONIŲ VADOVU?

Kelionių vadove Jūrų takas suskirstytas į 7 tokių pavadinimų regionus:

1. **KURŠIŲ NERIJA**
2. **PAJŪRIO KURORTAI**
3. **NEMUNO DELTA**
4. **KURŠIŲ MARIŲ PAKRANTĖ**
5. **DIDŽIOJI JŪRA**
6. **MAŽOJI JŪRA**
7. **JŪRMALA IR RYGA**


Kiekvienas regionas kelionių vadove pažymėtas skirtinga spalva.

Pietinės Jūrų tako dalies 661 km suskirstyti į # 33 atkarpas. Kiekvieną atkarpą galima įveikti per vieną dieną, tačiau, jei atstumas ilgesnis, atkarpos aprašyme pateikiama patarimų, kaip jį galima suskirstyti į dvejų dienų žygį.

KIEKVIENOS ATKARPOS APRAŠYME PATEIKIAMA TOKIA INFORMACIJA:

ŽEMĖLAPIS,

kuriame pažymėtas Jūrų takas, ●●●●●●

konkrečios atkarpos pradžios ir pabaigos taškai, 

įdomiausios lankytinos vietos „Verta pamatyti“ **1**

atkarpoje teikiamos paslaugos



PRAKTIŠKŲ KIEKVIENOS ATKARPOS INFORMACIJA:

●●●●●● Ilgis kilometrais.



Trukmė: ~ atkarpai įveikti būtinas laikas.



Pradžia: vieta, kur patogiu pradėti žygį.






Pabaiga: vieta, kur patogiu baigti žygį. Galima eiti ir priešinga kryptimi.



Maršruto eiga: didesnės gyvenamosios vietovės.



Kelio dangą trumpai aprašoma ir pateikiama diagramoje.

Sudėtingumo lygis:
 lengvas
 vidutinio sunkumo
 sunkus



Kliūtys: natūralios ar žmogaus sukurtos kliūtys, patariama, kaip jas įveikti.



Pavojingos vietos: čia reikia būti ypač atsargiems!



Verta žinoti! Naudinga informacija.



Pasiūlymai: kiti keliai ir takai, kuriais galima eiti, esant nepalankioms oro sąlygoms ar susiklosčius kitoms aplinkybėms.



VERTA PAMATYTI – įdomiausių lankytinų objektų pavadinimai ar trumpi aprašymai su GPS koordinatėmis.



Ypač saugomos teritorijos ir gamtos objektai.





PASLAUGOS:


Informacija pasitelkus  ir koordinates





PASLAUGOS IR INFRASTRUKTŪRA

Informacija apie paslaugas ir infrastruktūrą yra šio kelionių vadovo atkarpų aprašuose ir www.baltictrails.eu.

  Apgyvendinimo vietų, tarp jų – kempingų , skaičius skirtingose Jūrų tako atkarpose skiriasi. Informacija apie apgyvendinimo paslaugas yra kiekvienos atkarpos aprašyme. Jame nurodytas apgyvendinimo vietos pavadinimas, GPS koordinatės ir . Apgyvendinimo vietas rekomenduojama rezervuoti iš anksto, nes vasarą (birželį – rugpjūtį) pajūryje jos gali būti jau užimtose. O žiemą dalis nakvynės vietų gali būti uždarytos.

 Maitinimo paslaugų prieinamumas įvairiose atkarpose skiriasi. Yra atkarpų, kur tokios paslaugos neteikiamos. Nedera pamiršti, kad esama įstaigų, kurios veikia tik vasaros sezonu arba nustatytą laiką, todėl prieš jose apsilankant rekomenduojama paskambinti.



Netoli Jūrų tako yra daugiau nei 40 viešai prieinamų įrengtų nemokamų poilsio vietų. Jose galima rasti pavėsinių, stalų, suolų, šiukšlių dėžių, laužaviečių ir tualetų (ne visada). Poilsio vietų būna ir prie apgyvendinimo vietų, tačiau naudojimas jomis derintinas su savininku. Atkarpų aprašymuose, kur prie poilsio vietų yra simbolis , galima statyti palapines. Vietose, kur pažymėtas simbolis , galima kurti laužą arba naudoti kepsninę.



Parduotuvės yra gyvenamosiose vietovėse. Nedera pamiršti, kad Jūrų take pasitaiko atkarpų, kur parduotuvių nėra, keliant vieną ar kelias dienas. Informacija apie tai pateikiama atkarpų aprašymuose.



Netoliese Jūrų tako ar jo apylinkėje yra viešasis transportas (dažniausiai autobusas, rečiau – traukinys), tačiau iš anksto reikia pasitikslinti kursavimo laikus.

Latvijoje:


autobusai www.autoosta.lv,
traukiniai www.pv.lv,
viešasis transportas www.1188.lv
Transporto paslaugos Rygoje:
www.rigassatiksme.lv

Lietuvoje:

autobusai www.autobusubilietai.lt
traukiniai www.traukiniobilietas.lt
Transporto paslaugos Klaipėdoje:
<https://m.stops.lt/klaipeda>




Žemėlapiuose pateikta informacija apie bankomatus 

vaistines 

o žemėlapiuose ir atkarpų aprašymuose – apie artimiausius turizmo informacijos centrus 

Susiklosčius nepaprastoms situacijoms:  112!

KAIP EITI JŪRŲ TAKU?

- Pietinė Jūrų tako dalis suskirstyta į # 33 atskiras atkarpas, aprašytas kelionių vadovo lapuose.
- Atkarpų numeracija atitinka maršruto sudarymo seką, todėl pietinės Jūrų tako dalies atkarpų eilės numeriai nuo Nidos iki Lietuvos ir Latvijos sienos yra nuo 64 iki 73, o Kuršmėje – nuo 1 iki 23.
- Kiekviena atkarpa gali būti įveikta kaip atskiras maršrutas. Kelionių vadove  nurodomas rekomenduojamas kiekvienos atkarpos pradžios ir pabaigos taškas. Priklausomai nuo oro sąlygų, atkarpomis galima įveikti kelių dienų, savaitių ar net mėnesių maršrutus.
- Jūrų taku galima pradėti eiti nuo bet kurios vietos ir keliauti abiem kryptimis. Trasa paženklinta abiem kryptimis.
- Priklausomai nuo poreikio ir galimybių, atskiras Jūrų tako atkarpas galima įveikti ne pėsčiomis, o pasinaudojant viešuoju transportu. Su pavieniais apgyvendinimo vietų šeiminkais iš anksto galima susitarti dėl transporto paslaugų ir daiktų pervežimo į kitą vietą.
- Iš svetainės www.baltictrails.eu galima atskirai atsispausdinti kiekvieną Jūrų tako atkarpą ir parsisiųsti GPX failus.
- Gamtoje orientuotis padeda Jūrų tako ženklimas  ant medžių ar kitų objektų. Gyvenamosiose vietovėse lengviau orientuotis padeda Jūrų tako lipdukai  ant kelio ženklų ir kitų objektų. Kuršių nerijos, Slyterės ir Kemerių nacionaliniuose parkuose Jūrų takas vietomis sutampa su kitais pėsčiųjų ir dviračių maršrutais, kurie

taip pat paženklinti spalviniais ženklais ant medžių ir kitos infrastruktūros. Čia reikia atidžiai sekti Jūrų tako ženklinimą, naudotis GPX failais.

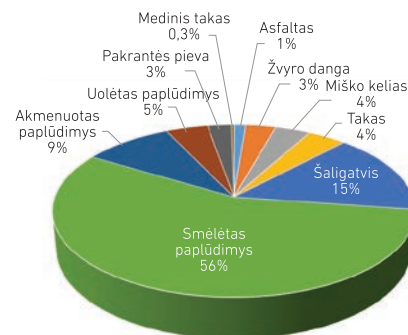
- Jūrų take vietomis pastatytos informacinės lentelės, padėsiančios orientuotis vietovėje.
- Jūrų takas Kuršių nerijoje palei Kuršių marias veda mažais takeliais, o Baltijos jūros pusėje – daugiausiai smėlėtu paplūdimiu arba pakrantės miško takais. Jūrų tako atšaka Rusnės saloje veda per salos polderių pylimus, nedideliais žvyro ir asfalto dangos keliais. Rytiniame Kuršių marių krante Jūrų takas vingiuoja mažais pakrantės keliais, vietomis – takais.
- Kuršmės Baltijos jūros pakrantėje Jūrų takas veda pajūriu, smėlėtais paplūdimiais, kai kur vingiuoja nedideliais miško keliukais. Per miestus Jūrų takas veda pėsčiųjų takais, šaligatviais. Rygos įlankos krantas įvairus, todėl Jūrų takas veda tiek smėlėtais paplūdimiais, tiek vietomis akmenuota pakrante, ar (nedidelėse atkarpose) pakrantės pievomis. Artėjant prie Rygos, jis veda nedideliais miško keliukais ir šaligatviais.



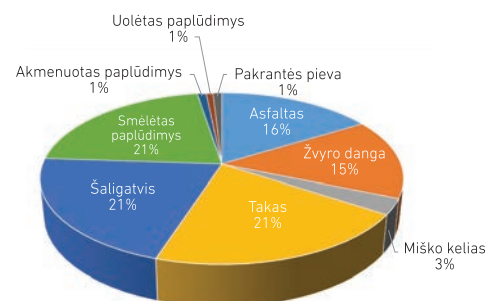
- Eiti Jūrų taku padės kelionių vadove pateikiami žemėlapiai. Iš maršruto svetainės www.baltictrails.eu galima parsisiųsti GPX failus. Jūrų tako maršrutą taip pat rasite populiariausiose žemėlapių aplikacijose – Balticmaps.eu, Nature Tourism ir kt. Kelio galima paklausti ir vietos gyventojų.

- Jūrų tako maršruto kelio dangos suskirstymas procentais Latvijoje ir Lietuvoje:

LATVIJOJE



LIETUVOJE



KAIP KELIAUTI JŪRŲ TAKU, JEI SAVO AUTOMOBILĮ PALIKOTE MARŠRUTO PRADŽIOJE?

- Su apgyvendinimo vietos šeiminku galima iš anksto susitarti dėl transporto paslaugų – galbūt šeiminkas gali parvežti į pradžios tašką, o jei reikia – pasitikti arba nuvežti daiktus.
- Pėstieji savo logistiką gali organizuoti patys, vieną automobilį iš anksto palikdami ties maršruto pabaiga, kitą – jo pradžioje. Baigus atkarpą, kitu automobiliu galima sugrįžti į pradžios tašką. Kur įmanoma, galima pasinaudoti ir viešuoju transportu.

- Jei einama visu Jūrų taku, iš anksto turi būti suplanuota kelionė viešuoju transportu ir vienoje šalyje, ir iš vienos šalies į kitą. Iš Rygos į Klaipėdą ir atgal autobusai kursuoja reguliariai. Iš Klaipėdos autobusu galima patogiai nuvykti iki Kuršių nerijos ir Nidos prie Lietuvos ir Rusijos sienos. Iš Klaipėdos į Kuršių neriją ir atgal kursuoja du keltai. Vienas kelia pėsčiuosius ir dviratinius, kitas – pėsčiuosius, dviratinius ir transporto priemones.

Kelto plaukimo laikas: www.keltas.lt.
Iš Ventės rago laiveliu galima plaukti į Nidą ir atgal: www.ventaine.lt.
Iš Rusnės (Uostadvario), Minijos kaimo į Nidą ir atgal kursuoja laivelis: www.mingeskaimas.lt.

PASLAUGŲ ŽENKLAS „DRAUGIŠKI ŽYGEIVIAMS“



Pašlaugų ženklas „Draugiški žygeiviams“ / Hiker-friendly suteikiamas turizmo pašlaugų teikėjams Baltijos šalyse. Ženklas rodo, kad verslininkas supranta ir pagarbiai žiūri į pėsčiųjų poreikius – čia jie yra laukiami. Pašlaugų teikėjas siūlo pėstiesiems būtinas pašlaugas, pavyzdžiui, informaciją apie maršrutą, geriamąjį vandenį, pirmosios pagalbos vaistinėlę, elektros prietaisų įkrovimą, galimybę apgyvendinimo vietoje džiovinti šlapius ir skalbti nešvarius drabužius, batus ir kitus asmeninius daiktus.

JŪRŲ TAKO GAMTA

- Pakrantės reljefas dažniausiai yra lygus, o didesnė Jūrų tako dalis yra arti jūros lygio.
- Ryškiausias reljefo formos matomos **Kuršių nerijoje**, kur kopų aukštis siekia 50 m, o aukščiausia kopagūbrio viršūnė – Vecekrugo kopa – 67 m virš jūros lygio. Siekiant sustabdyti pustomą smėlį, daug kur pasodintos kalninės pušys *Pinus mugo*, kurios šiuo metu dengia didelę Kuršių nerijos ploto dalį.
- Einant Jūrų taku galima susipažinti su tokiais Europoje retais ir saugomais **kopų biotopais**: embrioninėmis, parabolinėmis, baltosiomis, pilkosiomis kopomis, pajūrio apsauginiu kopagūbriu ir mišku apaugusiomis pajūrio kopomis.
- **Skardžius** Lietuvoje galima pamatyti prie Karklės kaimo, kur jie siekia 24 m aukštį. Latvijoje skardžiai yra pajūrio atkarpoje nuo Strantės iki Ošvalkų (12–16 m aukščio) ir Staldzenės apylinkėje (iki 8 m, šiaurės kryptimi jūros kranto aukštis padidėja iki 29 m).
- Didžiausios **kliūtys** Jūrų tako maršrute yra didesnių upių – Šventosios, Papės, Liepojos ir Karuostos kanalo, Sakos, Užavos, Ventos, Irbės, Ruojos, Mėrsrago kanalo, Engurės, Lielupės ir Dauguvos – žiotys ir deltos arba uostai. Jūrų takas vingiuoja per artimiausius pėsčiųjų tiltelius ar kelių tiltus.
- Mažus **upelius** ir upokšnius nevandeningu laikotarpiu galima perbristi. Netoli daugelio mažų upelių žiočių yra pėsčiųjų tilteliai arba lieptai.



- Baltijos jūros pakrantei nebūdingos pavojingos **gamtos stichijos**. Stiprios **audros** pasitaiko retai, paprastai jų būna rudenį arba žiemą. Audrų metu skardžius skalauja bangos ir jie gali įgriūti, todėl šiomis aplinkybėmis palei skardžius einančias atkarpas reikėtų įveikti saugiu atstumu nuo vandens.
 - Latvijoje ir Lietuvoje vyrauja vakarų vėjai. Baltijos jūros pakrantėje jie gerokai stipresni, todėl pučiant stipresniam vėjui, suplanuotą vienos ar kelių dienų žygį Jūrų taku galima eiti priešinga kryptimi – vėjui pučiant į nugarą.
 - Jūrų take nėra **potvynių** ir **atoslūgių**, kurie apribotų ar dėl jų būtų nesaugu keliauti pačia jūros pakrante. Griau-dėjant perkūnui ir žaibuojant reikia būti atsargiems ir ieškoti saugaus prieglobsčio.
 - **Jūros krantas** nuolat kinta, ir kas kartą viena ir ta pati vieta gali atrodyti kitaip. Skardžius skalauja audros, keičiasi paplūdimys, smėlėto paplūdimio vietoje gali atsirasti žvirgždas ar net akmenų, kitąsyk žvirgždą ir akmenis padengia suneštas smėlis.
 - Jūrų takas ir prie jo esantys miškai – tai nuostabi vieta **gyvūnams** stebėti. Čia galima pamatyti vieną iš didžiausių Europos gyvūnų – briedį. Vaikstant tyliai, pakrantės miškuose galima sutikti stirną, taurųjį elnią, lapę, zuikį, kiaunę, ūdrą, voverę, ežį. Galima pamatyti vilko ir lūšies pėdsakų.





- Pakrantė, raistai-liūnai, pelkės, seklūs pajūrio ežerai, pajūrio pievos – tai paukščių stebėtojų rojus. Pavasario ir rudens migracijų metu puikios paukščių stebėjimo vietos yra Mėrsrago, Kolkos rago, Liepojos ir Papės ežero apylinkės, Nemuno delta ir Ventės ragas.

- Pajūryje pamatysite daug augalų rūšių, iš kurių lengvai atpažįstamos šios: baltijinė storklė, sultingoji jūrasmittė, smiltyninė rugiaveidė, pajūrinė smiltlendrė, baltijinė smiltlendrūnė, pilkalpis šaukštis, paprastasis čiobrelis, aitrusis šilokas, pajūrinis pelėžirnis, tamsialapis skiautalūpis, pievinė šilagėlė, smiltyninis gvazdikas. Pastarosios keturios yra saugomos augalų rūšys.

- Lietuvos ir Latvijos gyventojai mielai eina į pakrantės miškus ir renka gamtos gėrybes – grybus (voveraites, ūmėdes, įvairius baravykus ir kt.) ir uogas (mėlynės, bruknės, avietės), o pelkėtuose miškuose ir raistuose – avietines tekšes ir spanguoles. Laukiniai augalai naudojami gaminant vaistažolių arbatas.


- Maršrutu galima eiti visais keturiais metų laikais. Kiekvienu **metų laiku** keliavimas turi savų privalumų, o taip pat ir trūkumų:


VASARA (birželis–rugpjūtis) Lietuvoje ir Latvijoje – turizmo sezonas, kai pakrantėje būna daugiau žmonių, nei kitais metų laikais, todėl apgyvendinimo vietos netoli jūros gali būti rezervuotos jau prieš kurį laiką. Vasarą vandens temperatūra jūroje gali siekti +18–20 °C ir daugiau, todėl galima maudytis. Tačiau, priklausomai nuo vėjo krypties, net per didžiausią vasaros kaitrą jūroje vanduo gali būti šaltas kaip leidas. Smėlėta pakrante malonu eiti basomis kojomis, perbrendant ir upelius bei upokšnius, įtekančius į jūrą. Vasarą gali pasitaikyti ilgesnių lietaus ir žemesnės oro temperatūros (~+13 °C) laikotarpį, todėl tikrai rekomenduojama iš anksto pasidomėti orų prognoze.

RUDENI (rugsėji–lapkritį) atsiranda daugiau spalvų – nusidažo medžių lapai, pakrantės miškuose yra grybų, uogų ir riešutų. Migruoja paukščiai. Stebimos audros, kurių metu iš jūros išplaunamas gintaras. Šiuo metu dalis apgyvendinimo ir maitinimo įstaigų gali būti uždarytos, todėl būtina jas rezervuoti laiku.

Maršrutu galima eiti ir **ŽIEMA** (gruodį–vasarį), tačiau nedera pamiršti, kad dalis paslaugų šiuo metu neteikiama. Jei sniegas ir šaltis stabilus, kelias atkarpas, pavyzdžiui, Kuržemės Rygos įlankos pakrantę, galima įveikti slidėmis. Baltijos jūros pakrantėje stabili sniego danga būna retai – vieną du kartus per dešimt metų. Šaltą žiemą matomi įvairūs ledo dariniai, ledo sangrūdos (torosai). Rudenį ir žiemą, ypač per atodreki, upeliuose, kuriuos vasarą lengva perbristi, kyla vandens lygis. Tada tenka ieškoti artimiausių pėsčiųjų tiltelių arba kelių tiltų.

Leidžiantis į žygį **PAVASARĮ** (kovą–gegužę), galima stebėti gamtos atbudimą – žalios spalvos padaugėja, pakrantėje kvepia alyvos, sugrįžta paukščiai. Upeliuose ir upokšniuose, kuriuos vasarą galima lengvai perbristi, pavasarį tikėtinas aukštas vandens lygis, todėl tenka ieškoti artimiausio tiltelio. Pavasarį apgyvendinimo ir maitinimo paslaugų pasiūla tebėra ribota. Prie jūros pavasarį paprastai šalčiau nei žemyninėje dalyje, nes jūros vandenys per žiemą atvėso ir sušyla lėčiau.





RYŠKIAUSI ĮSPŪDŽIAI KURŠIŲ NERIJOJE

- Pasivaikščiavimai pakrančių takais per smėlio kopas ir miškus Kuršių nerijoje – UNESCO pasaulio paveldo vietoje
- Spalvingi mediniai namukai Kuršių marių pakrantės gyvenvietėse
- Kuršių marių stebėjimas plaukiant istorinėmis valtėmis
- Vietinių žvejų rūkytos žuvis
- Patiekalų ragavimas mažose pamario užėigose
- Akinančiai baltas paplūdimio smėlis
- Maudymasis skaidriuose Baltijos jūros vandenyse
- Apsilankymas Jūrų muziejuje

LIETUVA KURŠIŲ NERIJA



KURŠIŲ NERIJOS NACIONALINIS PARKAS – AUKŠČIAUSIOS KOPOS ŠIAURĖS EUROPOJE

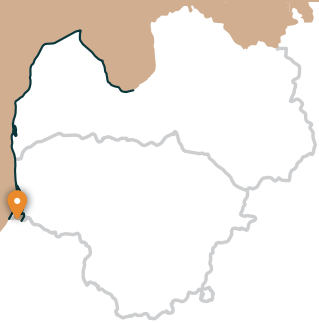
Nida – Klaipėda: 59 km, #64-66

Ilgame smėlio pusiasalyje tarp Baltijos jūros ir Kuršių marių vandenų įsikūręs Kuršių nerijos nacionalinis parkas. Kopų vakarinėje pusėje driekiasi ~50 km ilgio smėlėtas paplūdimys, o Kuršių marių krantas išraižytas sekliomis, nendrėmis apaugusiomis įlankomis. Šios apylinkės yra paukščiams svarbi poilsio, maitinimosi ir perėjimo vieta. Vėjo suneštas smėlis čia užpustė pakrantės vienkiemius ir kaimus. Kupos apsodintos kalninių pušų miškais, kurių pagalba kadaise čia gyvenę žmonės bandė sustabdyti *keliaujančius* smėlynus. Smiltynėje yra lankytojų pamėgtas Jūrų muziejus ir Delfinariumas.

Kuršių nerijos istorija

Kuršių nerijos kopos slepia tragišką smėlio palaidotų kaimų istoriją. XVII–XVIII a. ne mažiau nei 14 kaimų buvo palaidoti slenkančių kopų, kurios per metus nukeliaudavo apie 0,5–15 metrų. Vietiniai gyventojai stengėsi išvengti nelaimės, perkeldami savo namus į naujas vietas. Nagliai – paskutinis smėlio užpustytas kaimas.





Nida – Pervalka

Kuršių marių pakrante



Jūrų takas prasideda Nidos centre prie uosto. Jis vingiuoja Kuršių marių pakrante, nuo kurios atsiveria gražus vaizdas į plačius vandenius iki pat Rusnės salos Kuršių marių rytiniame krante. Nidoje galima pasigrožėti Kuršių nerijai būdinga architektūra: vieno aukšto mediniais pastatais su čerpių ar nendrių stogais, mėlynais ir baltais atspalviais dažytais langinėmis. Nuo Nidos iki Bulvikio rago (prieš ragą – apleisto oro uosto pakilimo takas) Jūrų takas vingiuoja mažais miško takeliais, vedančiais aukštyrų ir žemyn per pušimis apaugusias kopas, vietomis išvesdamas į skurdžia augmenija pasidengusias pakrantės pievas. Šalia tako – poilsia vietės ir paukščių stebėjimo bokšteliai. Tolesnėje atkarpoje matomos labai savitos, kerpėmis ir Kuršių nerijai būdingų rūšių augalais apaugusios, atviros pakrantės pievos. Preilos gyvenvietėje Jūrų takas eina kranto promenada. Iki Pervalkos jis vingiuoja miško takais ir pėsčiųjų / dviračių taku, kol pasiekia Pervalkos centrą. Ši atkarpa eina per Kuršių nerijos nacionalinį parką.



PRAKTINĖ INFORMACIJA

18 km

4–6 val.

Nida, Nidos uostas

Pervalka

Nida – Preila – Pervalka

Lengvas



Gyvenamosiose vietose – grindinys arba šaligatviai, pėsčiųjų takai, kranto promenados. Kitose vietose – natūralios dangos miško takai. Kai kur smėlis.



Kai vandens lygis aukštas (ankstyvą pavasarį arba vėly rudenį), dalis tako Nida – Preila atkarpos gali būti apsemta.



Prie vandens nuplautų krantų būkite atidūs – jie gali įgriūti!



Vasaros sezono metu apgyvendinimo paslaugas reikia rezervuoti iš anksto. Kuršių marių krante pavasarį ir vasaros pradžioje lizdus suka retų rūšių paukščiai (pavyzdžiui, urvinė antis), todėl šiuo metu reikia būti ypač tyliems, kad netrikdytume lizdus sukančių ir jauniklius maitinančių paukščių.



Taip pat galima eiti Baltijos jūros pakrante, kur smėlėti paplūdimiai.



VERTA PAMATYTI!

- 1** Rašytojo Thomo Manno memorialinis muziejus ir apžvalgos aikštelė „Itališkas vaizdelis“. +370 46952260; GPS: 55.31347, 21.01348
- 2** Paukščių stebėjimo bokšteliai. Pamaryje įrengti 6 bokšteliai, iš kurių patogų stebėti vandens paukščius. GPS: 55.32539, 21.04481; GPS: 55.33864, 21.05273; GPS: 55.38689, 21.07446; GPS: 55.39228, 21.07644; GPS: 55.40183, 21.09359
- 3** **Vecekrugo kopa.** 67 m aukščio kopa yra aukščiausia Kuršių nerijos vieta. Nuo kopos viršuje įrengtos regyklos atsiveria vaizdas į jūrą ir marias. GPS: 55.35455, 21.03911
- 4** **Preilos kopa.** 2020 m. įrengti laiptai į Preilos kopą, nuo kurios atsiveria vienos gražiausių marių panoramų. GPS: 55.36835, 21.05298
- 5** **F. Labrenzo namas.** Rekonstruotame buvusio Preilos seniūno F. Labrenzo name veikia istorinė ekspozicija ir parodų erdvė. GPS: 55.36927, 21.05894
- 6** **Ožkų ragas.** Tai pamėgta kormoranų ir kitų vandens paukščių poilsio vieta. GPS: 55.38426, 21.07872
- 7** **Karvaičių kopa.** Kadaisė Karvaičių kaimą palaidojusi smėlio kopa buvo „sutramdyta“ ją apšodinus kalnapušėmis. Nuo kopos viršaus atsiveria marių peizažai. GPS: 55.38870, 21.06471
- 8** **Skirpsto kopa.** GPS: 55.409301, 21.074855

PASLAUGOS

Apgyvendinimas

- 1. Nidos kempingas,** +370 68241150; GPS: 55.29874, 20.98227
 - 2. Apartamentai „Kopa“,** +370 61184244; GPS: 55.41604, 21.09976
 - 3. Apartamentai „Banga“,** +370 61184244; GPS: 55.41496, 21.09743
 - 4. Poilsio namai „Baltija“,** +370 65796990; GPS: 55.41540, 21.09813
 - 5. Poilsio namai „Dainava“,** +370 65907181; GPS: 55.41438, 21.09575
 - 6. Poilsio apartamentai,** +370 69820472; GPS: 55.41384, 21.09692
- Daugiau apgyvendinimo vietų Nidoje, Preiloje ir Pervalkoje: www.visitneringa.com; www.priejuros.lt

Maitinimas

- 1. Kavinė „Sakutis“,** +370 46952557; GPS: 55.30294, 21.00696
- 2. Lauko kavinė „Kaštonas“,** +370 60796609; GPS: 55.30314, 21.00785
- 3. Kavinė „Kuršis“,** +370 46952804; GPS: 55.30474, 21.00659
- 4. Kavinė „Kuršmarių vila“,** +370 68556317; GPS: 55.36843, 21.05767
- 5. Kavinė „Lyra“,** +370 61246447; GPS: 55.37482, 21.06818

- 6. Baras – užkandinė „Vėjopačio užgaida“,** +370 65690604; GPS: 55.41416, 21.09548
 - 7. Picerija „La Pervalga“,** +370 65666265; GPS: 55.41542, 21.09727
 - 8. Kavinė „Marių akis“,** +370 61536306; GPS: 55.41416, 21.09550
- Daugiau maitinimo įstaigų Neringoje: www.visitneringa.com

Parduotuvės

- „Maxima“ (Nida), GPS: 55.30433, 21.00586
 Parduotuvė (Preila), GPS: 55.37113, 21.06204
 Parduotuvė (Pervalka), GPS: 55.41664, 21.09858

Vaistinės

- „Euro vaistinė“ (Nida), GPS: 55.30433, 21.00586
 „Camelia vaistinė“ (Nida), GPS: 55.30284, 21.00390

Bankomatai

- „Swedbank“ (Nida), GPS: 55.30527, 21.00650
 „SEB“ (Nida), GPS: 55.30474, 21.00660

„Citadele“, „Šiaulių bankas“ (Nida), GPS: 55.30474, 21.00660

Viešasis transportas

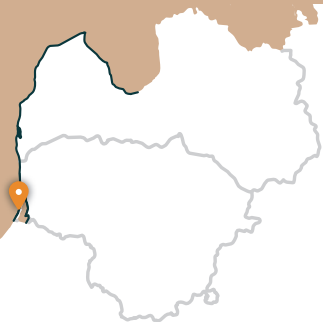
Autobusas tarp Nidos–Smiltynės važiuoja kas valandą vasaros sezono metu (kasdien 7–21 val.) ir 4 kartus per dieną ne sezono metu. Dėmesio: ne visi reisai užsuka į Preilos ir Pervalkos gyvenvietes. Maršruto tvarkaraštis: www.kopos.lt.

Poilsiavietės

- 1. Bulvikio,** GPS: 55.33528, 21.05218
- 2. „Rožių krūmas“,** GPS: 55.35746, 21.05360

TURIZMO INFORMACIJA

- i** Neringos TIC „Agila“, Nidos autobusų stotis, Naglių g. 18E, Nida, www.visitneringa.com, +370 46952345; GPS: 55.30413, 21.00736
- i** Kuršių nerijos nacionalinio parko lankytojų centras, Naglių g. 8, Nida, <https://nerija.lrv.lt>, +370 67100872; GPS: 55.30199, 21.00661



Pervalka – Juodkrantė

Per įspūdingiausias Šiaurės Europos smėlio kopas



Už Pervalkos Jūrų takas pėsčiųjų takeliu kerta Kuršių neriją rytų–vakarų kryptimi, pasiekiant Baltijos jūros pakrantę. Tolesnė atkarpa apie 13 km veda gražiu, smėlėtu paplūdimiu, kurį iš rytinės pusės riboja aukštas, status kopagūbris. Jis yra žmonių suformuotas, siekiant apsaugoti pusiasalį nuo smėlio slinkimo. Prieš Juodkrantę Jūrų takas pasisuka rytų kryptimi ir per miškais apaugusias stačias kopas vėl kerta Kuršių neriją, vesdamas Kuršių marių link. Nedidelė Jūrų tako atkarpa sutampa su Raganų kalno taku. Toliau Juodkrantės kranto promenada jis nuveda iki uosto. Atkarpa eina per Kuršių nerijos nacionalinį parką.



PRAKTINĖ INFORMACIJA

18 km

4–6 val.

Pervalka

Juodkrantės uostas

Pervalka – Juodkrantė

Lengvas



Smėlėtas paplūdimys, maži miško takai, asfaltuotas pėsčiųjų / dviračių takas, gyvenamosiose vietovėse asfaltas, grindinys.



Vasaros sezono metu apgyvendinimo paslaugas reikia rezervuoti iš anksto. Naglių gamtiniame rezervate galima eiti tik specialiai įrengtais takais. Gamtinio rezervato zoną galima kirsti tik dviračių / pėsčiųjų taku arba bangų nuskalauta (šlapia) dalimi, einant jūros pakrante nuo Pervalkos iki

Juodkrantės. Paslaugos teikiamos Pervalkoje ir Juodkrantėje.



Nuo Pervalkos rekomenduojama Kuršių marių pakrantės pėsčiųjų trasa (4–5km) apeiti Žirgų ragą, nuo kurio atsiveria fantastiški vaizdai į Naglių kopą ir smėlio kopų masę - Naglių gamtinį rezervatą. Pasiėkus rezervato ribą, miško keliuku grįžtama Pervalkos link.

VERTA PAMATYTI!

- 1 Žirgų rago švyturys. 1900 m. ant dirbtinės salelės pastatytas statinys yra vienintelis ne sausumoje esantis Kuršių marių švyturys. GPS: 55.41968, 21.11445
- 2 Paukščių stebėjimo bokštelis. GPS: 55.41734, 21.10342
- 3 Naglių gamtinio rezervato mokomasis takas. Tai vienintelė rezervato vieta, kur galite įžengti į Mirusių kopų karalystę. Čia pamatysite dykumą primenančius smėlynų peizažus, susipažinsite su užpustytų kaimų istorijomis, retomis gyvūnų ir augalų rūšimis. GPS: 55.44060, 21.07537
- 4 Avikalnis. Aukščiausioje kelio Nida–Smiltynė vietoje įrengtas takas su nauja apšvalgos aikšte. GPS: 55.51362, 21.11063
- 5 Garnių ir kormoranų kolonija. Daugiau nei 3000 kormoranų ir 200 pilkųjų garnių lizdų turinti kolonija – viena didžiausių Lietuvoje. GPS: 55.51868, 21.11199
- 6 Raganų kalnas. Tai lietuviškų pasakų personažus ir Kuršių nerijos mitines būtybes vaizduojančių medžio skulptūrų ekspozicija, įrengta senosiose kurorto promenadose. GPS: 55.53681, 21.11022
- 7 Lietuvos nacionalinio dailės muziejaus Pamario galerija. GPS: 55.53189, 21.11797
- 8 Akmens skulptūrų ekspozicija Juodkrantėje. GPS: 55.53544, 21.11865
- 9 Liudviko Rėzos kultūros centro istorinė ekspozicija. GPS: 55.54217, 21.12145
- 10 Istorinės Juodkrantės vilos. Juodkrantė buvo pirmasis Kuršių nerijos kurortas, kur garlaiviais atplaukdavo poilsiautojai iš Lietuvos ir Vokietijos. Kurorto aukso amžių mena XIX a. pab. – XX a. pr. ištaigios vilos. GPS: 55.54465, 21.12252

PASLAUGOS

 **Apgyvendinimas**

1. Apartamentai „Už jūrų marių“, +370 61265082; GPS: 55.54350, 21.12129
 2. Viešbutis „Juodasis kalnas“, +370 61101861; GPS: 55.53854, 21.11841
 3. Viešbutis „Pas Jūrą“, +370 61881849; GPS: 55.54406, 21.12151
 4. Poilsio namai „Ąžuolynas“, +370 64303939; GPS: 55.53281, 21.11691
 5. Viešbutis „Eglių slėnis“, +370 67093261; GPS: 55.53763, 21.11661
- Kitos apgyvendinimo vietos Juodkrantėje: www.visitneringa.com, www.priejuros.lt

 **Maitinimas**

1. Užėiga „Žvejonė“, +370 65019520; GPS: 55.53825, 21.11869
2. Žvejo užėiga „Žuvelė“, +370 68478707; GPS: 55.53316, 21.11842
3. Restoranas „Juodasis kalnas“, +370 67383893; GPS: 55.53861, 21.11839
4. Kavinė „Pamario takas“, +370 64064029; GPS: 55.53654, 21.11775

5. Restoranas – kavinė „Ąžuolynas“, +370 64303939; GPS: 55.53211, 21.11674

Daugiau maitinimo įstaigų Juodkrantėje: www.visitneringa.com

**Parduotuvės**

Parduotuvė (Pervalka), GPS: 55.41664, 21.09858

Parduotuvė (Juodkrantė), GPS: 55.53609, 21.11688

„Smilga“ (Juodkrantė), GPS: 55.54339, 21.12069

**Vaistinės**

„Camelia vaistinė“ (Juodkrantė), GPS: 55.53208, 21.11682



**Bankomatai**

Bankomatai yra tik Nidoje ir Klaipėdoje!

**Viešasis transportas**

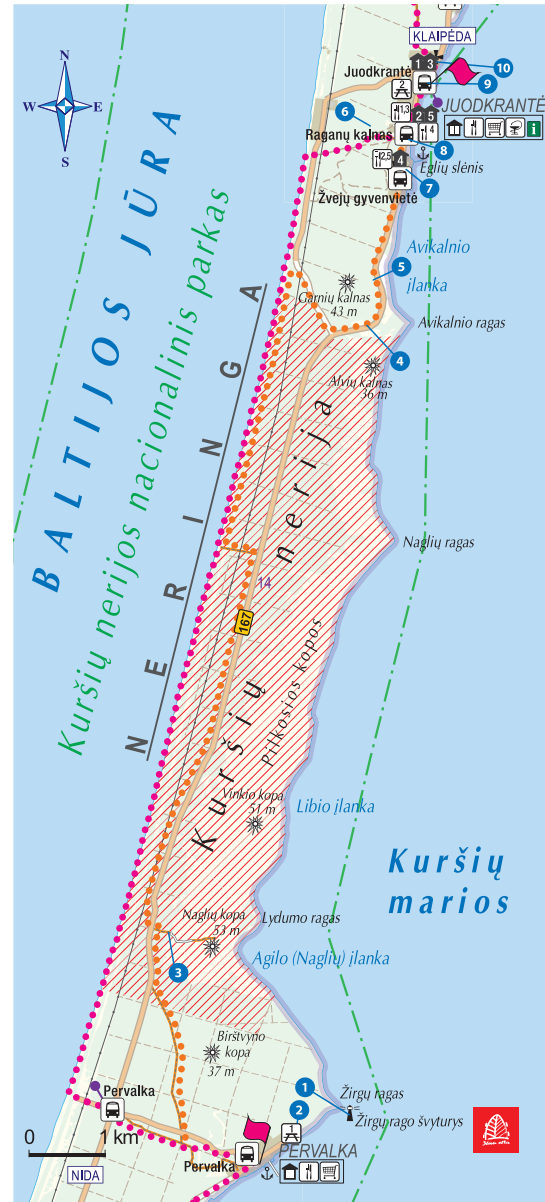
Autobusas tarp Nidos–Smiltynės važiuoja kas valandą vasaros sezono metu (kasdien 7–21 val.) ir 4 kartus per dieną ne sezono metu. Dėmesio: ne visi reisai užsuka į Preilos ir Pervalkos gyvenvietes. Maršruto tvarkaraštis: www.kopos.lt.

**Poilsia vietės**

1. Pervalkoje,  GPS: 55.41730, 21.10306
2. „Sengirė“ Juodkrantėje,  GPS: 55.54150, 21.11566

TURIZMO INFORMACIJA

Kultūros ir turizmo informacijos centras „Agila“, L. Rėzos g. 8, Juodkrantė, www.visitneringa.com, +370 46953490; GPS: 55.54217, 21.12145



Juodkrantė – Klaipėda

Klaipėda – Lietuvos jūros vartai



Palikęs Juodkrantės pakrantės promenadą, Jūrų takas kerta Kuršių neriją šiaurės vakarų kryptimi, vingiuodamas mažais miško takeliais ir stačiais, pušimis apaugusiais kopų šlaitais, kol vėl išeina į Baltijos pajūrį. Tolesnius 9 km Jūrų takas veda pakrante, smėlėtais paplūdimiais. Rytinėje pusėje jį riboja stati kopa, sauganti neriją nuo vėjo pučiamo smėlio. Už Alksnynės gyvenvietės (nuo kranto nesimato) Jūrų takas pasisuka į rytus, kerta kalninių pušų *Pinus mugo* mišką ir Antrojo pasaulinio karo laikų vokiečių armijos karinę bazę, kol priartėja prie Kuršių marių kranto. Toliau Jūrų takas vingiuoja per pušimis apaugusias kopas, nuo kurių atsiveria vaizdai į Klaipėdos uostą. Maršrutas tarp Naujosios ir Senosios perkėlos iš pradžių veda mažu takeliu, o toliau – pamario promenada. Iš Senosios perkėlos, persikėlus per Kuršių marias, Jūrų takas veda į Klaipėdos centrą – Danės gatvę iki Biržos tilto. Atkarpa iki kelto eina per Kuršių nerijos nacionalinį parką.



PRAKTINĖ INFORMACIJA

..... 23 km

🕒 5–8 val.

🚩 Juodkrantės uostas

🚩 Klaipėda, Biržos tiltas

📍 Juodkrantė – Alksnynė – Smiltynė – Klaipėda

🚗 Vidutinio sunkumo



Maži miško ir kiti takai, smėlėtas paplūdimys, asfaltuotos kranto promenados.



Kirsdami pagrindinį Kuršių nerijos kelią (Nr. 167), būkite atidūs!



Vasaros sezono metu apgyvendinimo paslaugas reikia rezervuoti iš anksto. Sužinokite perkėlos kelto kursavimo laiką dar prieš keliaudami: www.keltas.lt. Naująja perkėla naudojasi vykstantieji automobiliais,

dviratininkai, pėstieji, o Senąja perkėla – tik pėstieji ir dviratininkai. Paslaugos teikiamos Juodkrantėje, Smiltynėje ir Klaipėdoje.



Nuo Jūrų muziejaus (1,5 km nuo Senosios perkėlos) galima nueiti iki molo (dar apie 2 km pirmyn – atgal). Jei vėjuota, nuo Juodkrantės iki Alksnynės galima eiti senuoju keliu – miško taku, esančiu rytinėje apsauginio kopagūbrio pusėje.


VERTA PAMATYTI!

- 1 Dendrologinis takas (Bloksbergo prome-nada).** XIX a. suformuota promenada buvo mėgstamiausia pasivaikščiojimo vieta istoriniame Juodkrantės kurorte. Dėl atvežtinių augalų rūšinės įvairovės takas dar vadinamas dendrologiniu. GPS: 55.54725, 21.11867
- 2 Garsų gaudyklė.** Pabėgti nuo kasdienių rūpesčių ir įsiklausyti į miško garsus padės Juodkrantės sengirėje įrengta garsų gaudyklė. GPS: 55.55486, 21.12006
- 3 Bloksbergo (Raganos) kalnas.** Tai legendomis ir mistika apipinta vieta. Kadaise nuo šios kopos buvo galima apžvelgti visą Kuršių neriją. Dabar kopos viršūnėje įrengtas Juodkrantės švyturys. GPS: 55.55645, 21.11589
- 4 Gintaro įlanka.** XIX a. čia buvo kasamas gintaras. GPS: 55.55236, 21.12670
- 5 Alksnynės gynybinis kompleksas.** Tai vokiečių statytas gynybinis įtvirtinimas, skirtas apsaugoti Klaipėdos miestą nuo sovietų aviacijos antskrydžių ir artilerijos apšaudymų II pasaulinio karo metu. GPS: 55.65707, 21.12422
- 6 Kiaulės nugaros sala ir „Independence“.** Tai vienintelė Kuršių nerijos sala. 2014 m. prie jos prišvartuotas suskystintų dujų terminalas – laivas–saugykla „Independence“. GPS: 55.66217, 21.13723
- 7 Jūrų muziejus.** Koppalio tvirtovėje įsikūrusiame muziejuje galima susipažinti su Baltijos ir kitų jūrų gyventojais. GPS: 55.71660, 21.09975
- 8 Klaipėdos piliavietė.** Čia 1252 m. prasidėjo Klaipėdos miesto istorija. Piliavietės požemiuose veikia istorinės ekspozicijos. GPS: 55.70555, 21.12946
- 9 Klaipėdos senamiestis.** Klaipėdos senamiestyje pamatysite fachverkinės konstrukcijos architektūrą bei išlikusius XVII–XVIII a. gynybinius įtvirtinimus. GPS: 55.70869, 21.13324
- 10 Biržos tiltas ir „Meridianas“.** Šis medinis burlaivis jau tapo Klaipėdos miesto simboliu. GPS: 55.71007, 21.13347
Daugiau lankytinų vietų Klaipėdoje: www.klaipedatravel.lt

PASLAUGOS

- Apgyvendinimas**
- 1. Smiltynės jachtklubo viešbutis,** +370 66355550; GPS: 55.69729, 21.11933
 - 2. Viešbutis „Palva“,** +370 61275134; GPS: 55.70108, 21.11693
Apgyvendinimo vietos Klaipėdoje: www.klaipedatravel.lt
- Maitinimas**
- 1. Restoranas „Nerija“,** +370 67021952; GPS: 55.70412, 21.11422
 - 2. Restoranas „Meat lovers“,** +370 65221998; GPS: 55.70655, 21.12313
Maitinimo įstaigos Klaipėdoje: www.klaipedatravel.lt

- Parduotuvės**
- Parduotuvė (Juodkrantė), GPS: 55.53609, 21.11688
 „Smilga“ (Juodkrantė), GPS: 55.54339, 21.12069
 „IKI“ (Klaipėda), GPS: 55.70857, 21.13477
 „Maxima“ (Klaipėda), GPS: 55.71445, 21.12888
- Vaistinės**
- „Euro vaistinė“ (Klaipėda), GPS: 55.71445, 21.12888
- Bankomatai**
- „Luminor“, „Šiaulių bankas“ (Klaipėda), GPS: 55.71195, 21.13333
 „SEB“ (Klaipėda), GPS: 55.71358, 21.13015
- Viešasis transportas**
- Iš H. Manto gatvėje esančios stotelės pasieksite bet kurią Klaipėdos miesto vietą. Tarpmiestinio susisiekimo autobusu stotis yra Butkų Juzės g. 9, (GPS: 55.71942, 21.13820), iš kurios vyksta autobusai Palangos, Šilutės ir kitų miestų kryptimis.
 Klaipėdos miesto viešojo transporto schema ir tvarkaraštis: www.klaipedatransport.lt
 Tarpmiestinių autobusų tvarkaraštis: www.autobusubilietai.lt
- Poilsia vietės**
- 1. „Prie švyturio“ Juodkrantėje,** 🌳 GPS: 55.56084, 21.11339
 - 2. „Prie Šulinio“ Smiltynėje,** 🌳 GPS: 55.68832, 21.11132
- TURIZMO INFORMACIJA**
- i** Kuršių nerijos nacionalinio parko Smiltynės lankytojų centras, Smiltynės g. 11, Smiltynė, www.nerija.lrv.lt, +370 68472641; GPS: 55.70777, 21.11068
- i** Klaipėdos turizmo informacijos centras, Turgaus g. 7, Klaipėda, www.klaipedatravel.lt, +370 46412186; GPS: 55.70825, 21.13358



RYŠKIAUSI PAJŪRIO KURORTŲ ĮSPŪDŽIAI

- Vakarinis pasivaikščiojimas Danės krantine Klaipėdos senamiestyje
- Karinis paveldas Baltijos jūros pakrantėje
- Žygis virš jūros 24 m aukščio skardžio viršumi
- Pasivaikščiojimas per gražiuosius pušynus ir kopas
- Vaizdai į Baltijos jūrą nuo skardžių
- Ėjimas basomis per pajūrio smėlį
- Patiekalų ragavimas pagrindinėje Palangos kurorto gatvėje
- Įvairiaspalviai saulėlydžiai prie senojo Šventosios molo

LIETUVA PAJŪRIO KURORTAI



SMĖLĒTI PAPLŪDIMIAI IR ŠVIESŪS PUŠYNAI

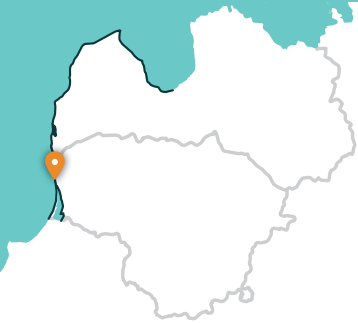
Klaipėda – Palanga –
Lietuvos-Latvijos siena:
48 km, #67-68

Klaipėda ir Palanga yra poilsiautojų pamėgti pajūrio miestai su kurortui būdinga atmosfera: užiegomis, viešbučiais, lauko kavinėmis ir muzikantais. Klaipėda yra vienintelis uostamiestis ir trečias pagal dydį miestas Lietuvoje. Poilsiautojų pamėgta ir Šventoji, įsikūrusi prie Šventosios upės žiočių. Iš Klaipėdos į Palangą Jūrų takas veda per Pajūrio regioninį parką. Jis įsteigtas pakrantės ir jūros kraštovaizdžiams, biologinei įvairovei ir vietos kultūros paveldui saugoti. Žinomiausia pakrantės vieta yra *Olando kepurė* – daugiau nei 20 m aukščio skardis, kažkada buvęs jūreivių ir žvejų orientyru. Regioniniame parke pamatysite ir istorinio paveldo – tai autentiškos žvejų sodybos, ir II pasaulinio karo vokiečių armijos kranto apsaugos artilerijos baterijos.

Pajūrio kurortų istorija

Legenda byloja, kad jūrų deivė Jūratė pamilo jauną žvejį, vardu Kastytis. Ji pasikvietė mylimąjį į savo nuostabią gintaro pilį jūros dugne, kur abu kartu laimingai gyveno. Griaustinio dievas Perkūnas užsirūstino sužinojęs, kad dukra pamilo mirtingąjį ir įsiūčio pagautas sudaužė gintaro pilį į tūkstančius šukelių. Nuo to laiko po kiekvienos audros Baltijos jūros bangos išmeta gintaro gabalėlius į krantą.





Klaipėda – Palanga

Per Pajūrio regioninį parką




H. Manto gatve Jūrų takas veda per Klaipėdos centrą, kerta Klaipėdos poilsio parką, geležinkelį ir Melnragės gyvenvietės pietinėje dalyje išeina į Baltijos jūros pakrantę. Toliau jis vingiuoja pajūrio promenada ir kopas saugančiais mediniais takeliais, nusitęsia jaukiu takeliu per pajūrio miškus, einančiu apie 10–20 m atstumu nuo pėsčiųjų / dviračių tako per Antrąją Melnragę iki Girulių gyvenvietės. Prie Girulių jis trumpam išeina į paplūdimį, o nuo Kukuliškių iki Karklės gyvenvietės pietinės dalies Jūrų takas pradžioje vingiuoja labai gražiu buvusios Litorinos jūros krantu, apaugusiu nelieštu mišku, toliau – palei vaizdingą, bangų nuskalautą skardį su keliomis regyklomis (įsk. *Olando kepurę*). Nuo Karklės gyvenvietės kitus 11 km iki Palangos Botanikos parko Jūrų takas veda smėlėtais, pilnais akmenukų paplūdimiais, kur vietomis pasitaiko ir didesnių akmenų. Einant Palangos Botanikos parko vakarinėje dalyje esančiais takeliais, Jūrų takas pasiekia Meilės alėją ir ja veda iki Palangos pėsčiųjų tilto. Didelė šios atkarpos dalis eina per Pajūrio regioninį parką.




PRAKTINĖ INFORMACIJA

..... 29 km

 8–10 val.

 Klaipėda, Biržos tiltas

 Palangos pėsčiųjų tiltas

 Klaipėda – Melnragė – Giruliai – Karklė – Palanga

 Sunkus (jei per vieną dieną),

 Lengvas (jei per dvi dienas)



Daugiausiai smėlėti arba akmenuoti paplūdimiai ir maži miško takai, trumpoje atkarpoje – mediniai takeliai. Klaipėdoje, Palangoje – kietos dangos pėsčiųjų takai.



Laikykites saugaus atstumo nuo pajūrio skardžių. Juos sudaro biri uoliena ir galima nukristi!



Tarp Melnragės ir Palangos yra nudistų paplūdimiai.

Pajūrio regioniniame parke Jūrų takas veda paplūdimiu,

kuris įeina į rezervato zoną. Čia galima eiti tik pajūriu. Rezervato teritoriją taip pat galima kirsti ir pėsčiųjų – dviračių tako atkarpa nuo Karklės iki Nemirsetos (žemėlapyje pažymėta ruda linija).



Mažiausiai pusę arba vieną dieną verta skirti Palangai ir jos apylinkėms pažinti. Atkarpa galima padalyti į dvi dienas ir pernaktoti Karklės apylinkėse esančiuose kempinguose.

VERTA PAMATYTI!

- 1** Klaipėdos universiteto pastatų kompleksas. Jauniausias universitetas Lietuvoje įsikūrė istoriniuose pastatuose – XX a. pr. statytose neogotikinėse kareivinėse. GPS: 55.72416, 21.12403
- 2** Melnragės molas, jūros vartai. Tai vieta, kur Kuršių marios išteka į jūrą, o laivai įplaukia į uostą. GPS: 55.73026, 21.08086
- 3** Melnragės pažintinis pėsčiųjų takas – promenada. 2020 m. nutiestas naujas platus medinis takas per Melnragės pajūrio kopas su žaidimų aikštelėmis, poilsio salėmis ir pajūrio augaliją bei gyvūniją pristatančiais informaciniais stendais. GPS: 55.732505, 21.087045
- 4** „Memel Nord“ kariniai įtvirtinimai. Puikiai išlikusioje II pasaulinio karo vokiečių pakrantės artilerijos baterijoje veikia muziejus, vyksta edukacijos. GPS: 55.77823, 21.07425
- 5** Ekologinis – pažintinis takas „Litorina“. Keliaujant stačiais pajūrio šlaitais išsiraizgiusiu taku, iš 15 metrų aukščio atsiveria nuostabios Baltijos jūros panoramos. GPS: 55.79654, 21.06790
- 6** „Olando kepurės“ skardis. Nuo 24 m. aukščio skardžio atsiveria jūros vaizdas su stačiais krantais ir akmenuotais paplūdimiais. GPS: 55.79831, 21.06742
- 7** „Fredo parkas“. Akmenų balansavimo skulptūros pajūryje. GPS: 55.84729, 21.05962
- 8** Palangos dvaro rūmai ir parkas. Neorenesansiniuose Tiškevičių dvaro rūmuose įsikūręs gintaro muziejus, yra išlikęs botanikos parkas su tvenkiniais ir šimtamečių medžių alėjomis, Birutės kalno koplyčia, sarginė, lurdo grotas. GPS: 55.90750, 21.05620
- 9** Palangos tiltas. 470 m ilgio tiltas – populiariausia ir labiausiai lankoma Palangos vieta, tapusi kurorto simboliu. GPS: 55.92013, 21.04721
- 10** Palangos J. Basanavičiaus gatvė. Tai centrinė miesto gatvė–bulvaras. Vasaros sezono metu čia veikia daug kavinių, įvairių pramogų. GPS: 55.91908, 21.05598

PASLAUGOS

Apgyvendinimas

1. Palangos kempingas,
+370 60088811; GPS: 55.87648, 21.06595

2. Nakvynės namai „Surf hostel“,
+370 65764313; GPS: 55.92276, 21.09066
Daugiau apgyvendinimo vietų Palangoje:
www.palangatic.lt

Maitinimas

Maitinimo įstaigos Palangoje:
www.palangatic.lt

Parduotuvės

„Maxima“ (Melnragė, Klaipėda),
GPS: 55.73724, 21.09337

Parduotuvė (Karklė),
GPS: 55.80572, 21.07634

Parduotuvė (Karklė),
GPS: 55.81469, 21.07113

Daugiau parduotuvių ir prekybos centrų
Klaipėdoje ir Palangoje.

Vaistinės

Tik Klaipėdoje ir Palangoje.

Bankomatai

Tik Klaipėdoje ir Palangoje.

Viėšasis transportas

Iš Klaipėdos (Universiteto stotelės) Karklę
galima pasiekti 24 maršruto autobusu.

Autobuso tvarkaraštis:
www.trafi.com/lt/klaipeda
Tarp miestiniai autobusai Klaipėda –
Palanga važiuoja reguliariai kas 20–30
minučių. Autobusų tvarkaraštis:
www.naujapalangosautobusustotis.lt

Poilsivietės

1. Kempingas ir svečių namai

„Karkelbeck No. 409“,
GPS: 55.80166, 21.07066

2. Karklės kempingas,
GPS: 55.80651, 21.07163

3. „KarkleCamp“,
GPS: 55.80834, 21.07276

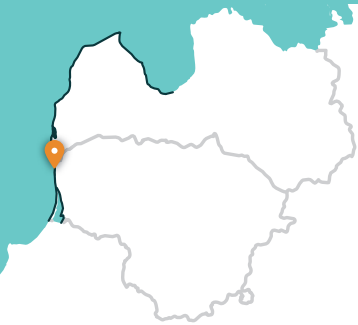
TURIZMO INFORMACIJA

**Pajūrio regioninio parko lankytojų
centras,** Placio g. 54, Karklė,
www.pajuris.info, +370 46412483;
GPS: 55.80698, 21.07347,

Palangos turizmo informacijos centras,
Vytauto g. 94, Palanga,
www.palangatic.lt, +370 46048811;
GPS: 55.918001, 21.067109



9 Nuotrauka: Anzela Bazyk



Palanga – Lietuvos ir Latvijos siena (Šventoji)


Per populiariausius Lietuvos pajūrio kurortus



Pėsčiųjų tilteliu kirtęs Rąžės upelį, Jūrų takas nvingiuoja pėsčiųjų / bėgimo taku „Labrytys“ ir prie Kontininkų gatvės išeina į pajūrį. Kitus 9 km iki Šventosios senojo molo Jūrų takas tęsiasi smėlėtu, jūros skalaujamu paplūdimiu. Toliau jis daro lanką aplink Šventosios upės žiotis, veda per kurortinį miestelį, Kopų gatvės gale kabančių pėsčiųjų tiltu kerta Šventosios upę ir vėl išeina į paplūdimį. Prie šventvietės „Žemaičių Alka“ Jūrų takas dar kartą daro nedidelį lanką ir toliau smėlėtu paplūdimiu nuveda iki 3 km nutolusios Lietuvos ir Latvijos sienos.




Nuotrauka: Anžela Bazyk





PRAKTINĖ INFORMACIJA

..... 19 km


 4–6 val.


 Palangos pėsčiųjų tiltas

 Lietuvos ir Latvijos siena

 Palanga – Šventoji – Lietuvos ir Latvijos siena

 Lengvas

 Daugiausiai smėlėti paplūdimiai, maži miško takai, Palangoje ir Šventojoje – kietos dangos šaligatviai.

 Vasaros sezono metu apgyvendinimo paslaugos rezervuojamos iš anksto. Artimiausios apgyvendinimo vietos yra maždaug 2 km atstumu abipus sienos.

Valstybių sieną jūros pakrante galima kirsti laisvai bet kuriuo paros metu, kartu su savimi turint asmens tapatybę patvirtinančius, galiojančius dokumentus. Prie pat sienos paslaugos neteikiamos.



Nuo Šventosios iki valstybių sienos kitapus kopų yra keliukas, kuriuo galima eiti pučiant stipresniam vėjui.

VERTA PAMATYTI!

- 1** **Palanga.** Tai istorinis žvejų kaimelis, kurio gyventojai nuo seno užsiėmė žvejyba ir gintaro prekyba. XIX a. Palangoje apsigyvenę didikai Tiškevičiai įkūrė dvarą su didžiuliu parku ir pirmąsias kurorto gydymo vietas. Netrukus Palanga tapo vienu populiariausių Pabaltijo kurortų. GPS: 55.91966, 21.05249
- 2** **Aktyvaus laisvalaikio ir bėgimo takas „Labrytis“.** GPS: 55.92226, 21.05857
- 3** **„Pasaulio kraštas“.** Vieta prie jūros įtekančio Ošupio nuo seno buvo vadinama pasaulio kraštu – kadaise manyta, kad čia baigiasi pasaulis. GPS: 55.97892, 21.07146
- 4** **Šventosios senasis molas.** 780 m molas buvo suformuotas XX a. 3 deš., Šventojoje kuriantis uostui. GPS: 56.02943, 21.06765
- 5** **Skulptūra „Žvejo dukros“.** Pajūrio kopose sovietmečio pabaigoje iškilusi įspūdinga 4 metrų skulptūrinė kompozicija, vaizduojanti į jūrą žvelgiančias ir grįžtančio tėvo laukiančias tris žvejo dukras, turėjo ir paslėptą simbolinę reikšmę – okupuotų Pabaltijo šalių (Lietuvos, Latvijos ir Estijos) laisvės laukimą. GPS: 56.02815, 21.07151
- 6** **Šventoji.** Tai Palangos miesto dalis, sena žvejų gyvenvietė, XX amžiuje virtusi kurortu. Vasarą čia vyksta gyvos muzikos koncertai, veikia daugybė turistams skirtų pramogų. GPS: 56.02983, 21.08122
- 7** **Beždžionių tiltas per Šventosios upę.** GPS: 56.03622, 21.07459
- 8** **Sveikatos centro „Energetikas“ skulptūrų parkas – „Akmens amžius“.** GPS: 56.03785, 21.07572
- 9** **„Žemaičių alka“.** Šalia Šventosios atstatyta pagoniška šventvietė su paleoastronominė observatorija, menininkų išdrožtais baltų dievų stulpais. Saulei leidžiantis į jūrą, stulpų pagalba galima apskaičiuoti kalendorines šventes. GPS: 56.04100, 21.07449

PASLAUGOS

🏠 Apgyvendinimas

- 1. Vasaros poilsio bazė „Energetikas“,** +370 61125095; GPS: 56.03117, 21.07550

- 2. Viešbutis „Jūros vila“,** +370 67527272; GPS: 56.02957, 21.08004
- 3. Viešbutis „Vila Tante“,** +370 61314415; GPS: 56.03108, 21.08288

Daugiau apgyvendinimo vietų Palangoje ir Šventojoje: www.palangatic.lt

🍴 Maitinimas

- 1. Restoranas „Du malūnai“,** +370 69999174; GPS: 56.02975, 21.08356
- 2. Restoranas „Titanikas“,** +370 69999174; GPS: 56.03054, 21.08031
- 3. Picerija „Pica pas Leo“,** GPS: 56.03187, 21.07931

Daugiau maitinimo įstaigų Palangoje: www.palangatic.lt

🛒 Parduotuvės

- „IKI“ (Šventoji), GPS: 56.03000, 21.08483
- „Maxima“ (Šventoji), GPS: 56.02971, 21.08580
- „Aibė“ (Šventoji), GPS: 56.01674, 21.07857

🍷 Vaistinės

- „Gintarinė vaistinė“ (Šventoji), GPS: 56.03000, 21.08483

🏧 Bankomatai

- „SEB“ (Šventoji), GPS: 56.03000, 21.08483

🚌 Viešasis transportas

Tarpmiestiniai autobusai Šventoji – Palanga – Klaipėda važiuoja reguliariai 4 kartus per dieną. Autobusų tvarkaraštis: www.autobusubilietai.lt
Šventoji – Palanga autobuso tvarkaraštis: www.naujapalangosautobusustotis.lt

🏖️ Poilsia vietės

- 1. Prie Šventosios,** 🏖️ GPS: 56.03682, 21.12195

TURIZMO INFORMACIJA

- 📍 Palangos turizmo informacijos centras,** Vytauto g. 94, Palanga, www.palangatic.lt, +370 46048811; GPS: 55.918001, 21.067109



Nuotrauka: Anzela Bazyk



Nuotrauka: Anzela Bazyk



RYŠKIAUSI ĮSPŪDŽIAI NEMUNO DELTOJE

- Laukinių gyvūnų stebėjimas Rusnės pievose
- Žygis Nemuno deltos polderių pylimais
- Gausiai puošti spalvingi mediniai pastatai Rusnės kaime
- Uostadvario švyturio šviesa
- Istorinio Šilutės miesto senosios gatvės ir tiltai
- Nemuno deltos raistai, pelkės ir tvenkiniai
- Panoraminiai Minijos apylinkių žemumų ir vandenų vaizdai

LIETUVA NEMUNO DELTA



PAUKŠČIŲ STEBĖJIMAS NEMUNO DELTOŠ UŽLIEJAMOSE PIEVOSE

Rusnė – Ventė:
59 km, #69-71

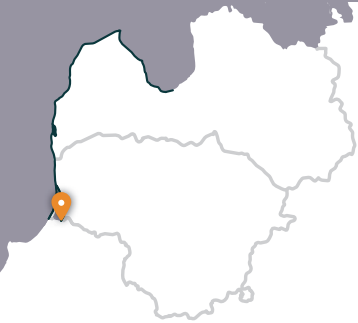
Rusnės salą Nemuno deltos regioniniame parke supa Nemuno upės ir jos intakų vandenys. Čia ilsisi migruojantys paukščiai, yra įsikūrusi kormoranų kolonija. Salos plotas 45 km², o su žemynu ją jungia tiltas. Rusnės saloje yra žemiausia Lietuvos vieta, esanti žemiau jūros lygio. Istoriniame Rusnės centre galima pamatyti autentišką medinę architektūrą, ryškių spalvų pastatus su ornamentais puoštomis langinėmis. Jūrų takas veda per Šilutės miestą, kur gausu Rytų Prūsijai būdingų istorinių pastatų. Nuo Šilutės iki Kintų Jūrų takas veda žemuma, kurią nuo sezoninių potvynių saugo polderių pylimų ir kanalų sistema. Netoli nuo Kintų Jūrų takas kerta Minijos upę, ant kurios krantų įsikūręs etnografinis Minijos (Mingės) kaimas. Čia atsiveria pamario žemumų kraštovaizdis su raistais ir tvenkiniais.

Nemuno deltos istorija

Nemuno delta yra pati žemiausia Lietuvos vieta. Valdžia nusausino šias žemes dar XVIII–XIX a., siekdama čia sukurti dirbamos žemės plotus.

Į Nemuno deltos žemumas atsikraustė žmonės ne tik iš Mažosios Lietuvos ir kitų Lietuvos regionų, bet ir iš Prūsijos (Vokietijos). Pastarieji buvo atsiųsti valdžios, siekiant germanizuoti teritoriją. Kolonistai, dar vadinami pelkininkais, nuolat turėjo sunkiai dirbti, kovodami su didžiuliais potvyniais.





Rusnės sala

Rusnės sala – puiki gyvūnų stebėjimo vieta



Jūrų takas prasideda Rusnės miestelyje, Rusnės saloje. Jis Neringos ir K. Jukštaičio gatvėmis išveda į Rusnės pakrantės promenadą, kuri driekiasi palei Pakalnės upę - vieną iš Nemuno deltos atšakų.

Toliau Jūrų takas veda per Rusnės uostą iki pat Pakalnės kaimo, vingiuodamas Rusnės polderių pylimais ir atverdamas gražius vaizdus į spalvingą salos užstatymą bei gluosnius, svyrančius virš Pakalnės vandens. Už Pakalnės kaimo iki pat Uostadvario švyturio maršrutas taip pat veda polderių pylimais, kurie juosia žemiausioje Lietuvos vietoje susiformavusią salą (Rusnėje yra vieta, esanti žemiau jūros lygio), apsaugodami ją nuo apšėmimo. Nuo švyturio iki pat Rusnės miestelio (išskyrus patį Uostadvarį, kur takas eina Atmatos upės kranto polderio pylimu), Jūrų takas veda asfaltuoto kelio pakraščiu. Rusnės miestelyje Kuršmarių ir Taikos gatvėmis galima pasiekti pradinį maršruto tašką. Rusnės sala yra Nemuno deltos regioniniame parke. Polderių pylimai – tai nuostabios vietos, iš kurių salos lygumoje galima stebėti laukinius gyvūnus: stirnas, briedžius ir paukščius pavasario bei rudens migracijų metu.



PRAKTINĖ INFORMACIJA

..... 23 km

🕒 5–8 val.

🚩🚩 Prie Rusnės evangelikų liuteronų bažnyčios

📍🗺️ Rusnė – Pakalnė – Uostadvaris – Šyškrantė – Rusnė

🚶🚶 Vidutinio sunkumo



Žvyruoti keliai ir takai, vedantys Rusnės polderiais. Nuo Uostadvario iki Rusnės miestelio maždaug 10 km yra asfaltas.



Eidami kelkraščiu, būkite atidūs!




Stebėdami gyvūnus, netrikdykite jų!



Maršrutu galima eiti abiem kryptimis. Verta pasivaikščioti Rusnės miestelio mažomis gatvelėmis ir apžiūrėti gražius dviejų aukštų medinius pastatus čerpiniais stogais, pasigėrėti jų puošybos ornamentais. Nuo Uostadvario iki Nidos Kuršių nerijoje galima nuplaukti laiveliu: www.mingskaimas.lt

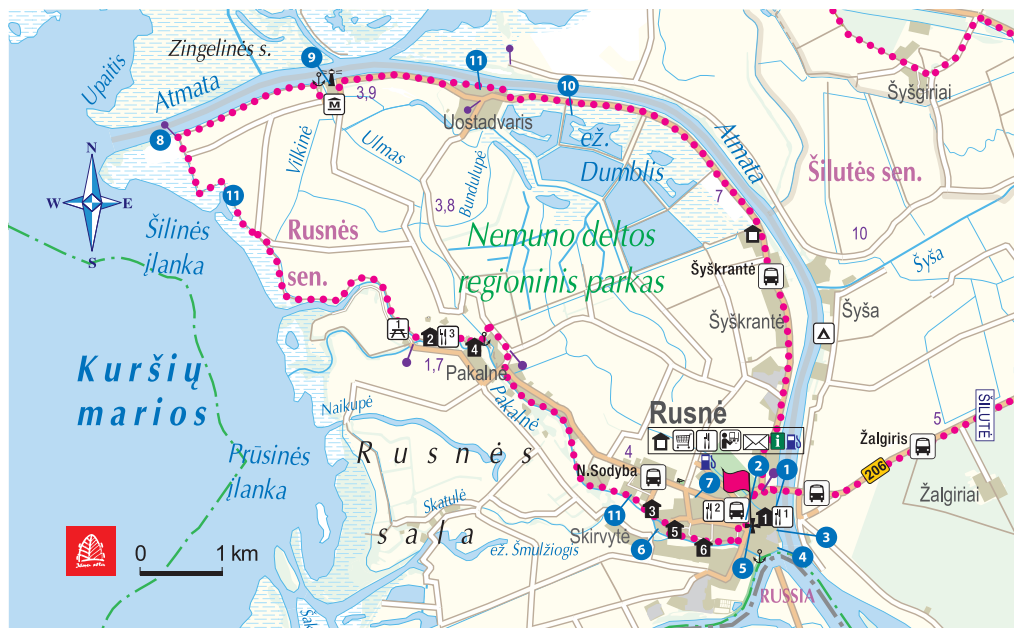
VERTA PAMATYTI!

- 1  **Rusnė.** Dviejų Nemuno atšakų – Atmatos ir Skirvytės – apsuptyje Rusnės saloje karaliauja laukinė gamta ir migruojančių paukščių būriai. XV a. įkurtas Rusnės miestelis yra viena seniausių Nemuno deltos gyvenviečių. Tai vienintelis Lietuvos miestelis, esantis saloje. GPS: 55.29805, 21.37457
- 2 **Rusnės senojo tilto vieta ir krantinė.** GPS: 55.29831, 21.38023
- 3 **Paminklas Mahatma Ghandžiui ir Hermanui Kalenbachui.** Rusnės žydų šeimoje gimė ištikimas M. Ghandžio bendražygis ir draugas – H. Kalenbachas. GPS: 55.29718, 21.38058
- 4 **Vaizdas į Rusijos federaciją.** Nemuno atšaka – Skirvyte – eina siena tarp Lietuvos ir Rusijos Federacijai priklausančios Kaliningrado srities. Kitapus upelio esantis krantas – Rusijos teritorija. GPS: 55.29532, 21.38108
- 5 **Rusnės evangelikų liuteronų bažnyčia.** GPS: 55.29759, 21.37561
- 6 **Rusnės beždžionių tiltas.** GPS: 55.29660, 21.35747
- 7 **Nemuno deltos regioninio parko lankytojų centras.** Pavasariniais potvyniais garsėjančios Nemuno deltos apylinkės traukia paukščių stebėtojus ir gamtos mylėtojus. Regioninio parko lankytojų centre susipažinsite su unikalia šios vietovės gamta. GPS: 55.30049, 21.36484
- 8 **Rusnės apžvalgos bokštas.** 30 metrų aukščio bokštas atidarytas 2022 m. GPS: 55.33704, 21.25949
- 9 **Uostadvario švyturys.** Raudonų plytų švyturys statytas dar XIX a. antrojoje pusėje. GPS: 55.34411, 21.29146
- 10 **Žuvininkystės tvenkiniai.** Tai vandens paukščių pamėgta vieta, kur įsikūrusios vienos didžiausių Lietuvoje baltųjų garnių ir kormoranų kolonijos. GPS: 55.34184, 21.33828
- 11 **Polderių apsauginiai pylimai.** Polderinė sausinimo sistema Nemuno deltoje pradėta formuoti XX a. pradžioje, gelbstint gyvenvietes nuo potvynių. GPS: 55.30046, 21.35245; GPS: 55.34423, 21.32082; GPS: 55.33120, 21.27357

PASLAUGOS

 **Apgyvendinimas**

1. Svečių namai „Prie Peterso tilto“, +370 61886260; GPS: 55.29810, 21.37940
2. Vila „Rusnės vila“, +370 65297333; GPS: 55.31667, 21.31319
3. Sodyba „Rusnietis“, +370 69934193; GPS: 55.29867, 21.35662
4. Sodyba „Pakalnės vingis“, +370 68630530; GPS: 55.31582, 21.32137
5. Sodyba „Žvejo sodyba Rusnėje“, +370 69838245; GPS: 55.29659, 21.36092
6. Sodyba „Skirvytėlė“, +370 65230980; GPS: 55.29460, 21.36689

 **Maitinimas**

1. Restoranas „Prie Peterso tilto“, +370 61886260; GPS: 55.29810, 21.37940
2. Kavinė „Rusnės užkandinė“, +370 67248659; GPS: 55.29918, 21.37369
3. Restoranas „Rusnės vila“, +370 65297333; GPS: 55.31667, 21.31319

 **Parduotuvės**

- „Grizlis“ (Rusnė),
GPS: 55.29898, 21.37357
„Rusnelė“ (Rusnė),
GPS: 55.29806, 21.37406

 **Vaistinės**

Tik Šilutėje.

 **Bankomatai**

Bankomato Rusnėje nėra, bet galima pinigų išsigryninti parduotuvėje „Grizlis“ esančiame terminale „Perlas“.
GPS: 55.29898, 21.37357

 **Viešasis transportas**

Autobusai Šilutė – Rusnė – Uostadvaris važiuoja porą kartų per dieną.
Tvarkaraštis: <http://silutesautobusai.lt>
Autobusai Klaipėda – Šilutė – Rusnė važiuoja vieną kartą per dieną.
Tvarkaraštis: web.trafi.com/lt/klaipeda
Vasaros sezono metu iš Uostadvario į Nidą kelia keltas. Keltos bilietai ir tvarkaraštis: www.mingeskaimas.lt

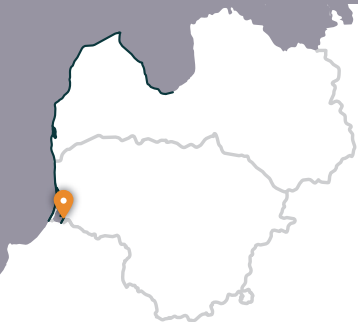
 **Poilsia vietės**

1. Poilsia vietė, 
GPS: 55.31772, 21.30631

TURIZMO INFORMACIJA

-  **Nemuno deltos regioninio parko Lankytojų Centras,** Kuršmarių g. 13, Rusnė, www.nemunodelta.lt, +370 44175050; GPS: 55.30056, 21.36513
-  **Salos etnokultūros ir informacijos centras,** Neringos g. 7, Rusnė, +370 44150010; GPS: 55.29623, 21.37756






Rusnė – Šilutė

Autentiškos, žavingos gyvenvietės





Rusnės miestelyje Taikos ir Kuršmarių gatvėmis Jūrų takas veda Rusnės tiltu per Atmatos upę, kuri yra viena iš Nemuno deltos atšakų. Toliau Jūrų takas driekiasi pėsčiųjų taku, atskirtu nuo kelio, ir tęsiasi iki Šilutės. Šiek tiek kelio iki Šilutės teks eiti kelkraščiu. Šilutėje pereisite istoriniu tiltu per Šyšos upę. Rusnės gatvė, jungianti Rusnės salą su Šilute, veda tiesiai į miestelio centrą. Iki pat Šilutės Jūrų takas priskiriamas Nemuno deltos regioniniam parkui. Čia kiekvieną pavasarį patvinsta Nemuno žemupio lygumos – ganyklos ir pelkiniai miškai (Žalgirių miškas).




PRAKTINĖ INFORMACIJA

..... 9 km


 2–3 val.


 Rusnės evangelikų liuteronų bažnyčia


 Šilutės centras prie turizmo informacijos centro


 Rusnė – Žalgiriai – Slažai – Šilutė

 Lengvas

 Daugiausiai pėsčiųjų takas, šaligatviai, kelkraštis, kieta danga – asfaltas, grindinys.

 Būkite atidūs, eidami kelkraščiu ir kirsdami Atmatos upę (Nemuno deltos atšaka)!

 Nuo Rusnės iki Šilutės ir atgal važiuoja tarpmiestinis autobusas.

 Verta pasivaikščioti po Šilutę ir susipažinti su jos kultūros paveldu.

VERTA PAMATYTI!

- 1 **Rusnės tiltas per Nemuną (Atmatą).**
GPS: 55.30170, 21.38143
- 2 **Estakada per užliejamas pievas.**
2020 m. atidaryta nauja estakada per Nemuno deltos užliejamas pievas. Nuo jos pavasariinių potvynių metu atsiveria vaizdai į užlietas pievas ir miškus.
GPS: 55.30782, 21.41006
- 3 **Žalgirių pažintinis takas.** XIX a. pabaigoje įkurtas Žalgirių kaimas buvo didžiausia pelkininkų kolonija. Beveik 2 km ilgio take susipažinsite su šios išskirtinės gyvenvietės istorija ir vietos gamtiniais ypatumais. GPS: 55.31485, 21.43358
- 4 **Apžvalgos bokštas.**
GPS: 55.31950, 21.44767
- 5 **K. Griniaus tiltas per užliejamas pievas.** 1926 m. pastatytam tiltui suteiktas tuometinio prezidento vardas. Tai vienas įspūdingiausių ir sudėtingiausių tarpukario nepriklausomos Lietuvos inžinerinių statinių. GPS: 55.32302, 21.45384
- 6 **Šilutės H. Šojaus dvaras–muziejus.** Nuo šio dvaro prasidėjo Šilutės miesto istorija. GPS: 55.34069, 21.46018
- 7 **Šilutės „sekretai“.** Pagrindinės Lietuvininkų gatvės šaligatvyje įmontuoti ir stiklu uždengti unikalūs kambarėliai, kuriuose atkurtas praeities gyvenimas, vykęs istoriniuose Šilutės namuose XIX a. pabaigoje – XX a. pradžioje.
GPS: 55.34173, 21.46350
- 8 **Metalinis tiltas per Šyšos upę.** Tiltas nutiestas 1914 metais per Šyšos upę. Tai senamiesčio urbanistikos paminklas.
GPS: 55.34104, 21.45897
- 9 **Senojo turgaus aikštė.** Iki pat Antrojo pasaulinio karo tai buvo svarbiausia miesto vieta, kur vykdavo savaitiniai turgūs ir prekymečiai. Šalia turgaus aikštės buvo pastatyta pirmoji smuklė, nuo kurios ir pradėjo plėstis Šilutės miestas.
GPS: 55.34252, 21.45813
- 10 **Šilutės siena.** Ant baldų fabriką juosiančios 500 metrų ilgio sienos pavaizduota visa miesto istorija – svarbiausi įvykiai ir reikšmingiausios krašto asmenybės. GPS: 55.34345, 21.45967

PASLAUGOS

Apgyvendinimas

1. **Viešbutis „Gilija“**,
+370 44161641; GPS: 55.34229, 21.47379
2. **Viešbutis „Deims“**,
+370 44152345; GPS: 55.34391, 21.47636
3. **Svečių namai „Liepa“**,
+370 61603050; GPS: 55.34074, 21.46580
4. **Svečių namai „Verdainė“**,
+370 60519661, GPS: 55.336677, 21.505020

Daugiau apgyvendinimo vietų:
www.siluteinfo.lt



Maitinimas

1. **Valgykla „Šyša“**,
+370 44178326; GPS: 55.34240, 21.45949
2. **Baras „Klumpė“**,
+370 44143402; GPS: 55.34962, 21.46552
3. **Restoranas „Gilija“**,
+370 44161641; GPS: 55.34229, 21.47379

Daugiau maitinimo įstaigų:
www.siluteinfo.lt



Parduotuvės

- „Čia market“ (Šilutė),
GPS: 55.34387, 21.45719
- „Maxima“ (Šilutė),
GPS: 55.34280, 21.46933
- „Lidl“ (Šilutė), GPS: 55.34407, 21.48453
- „IKI“ (Šilutė), GPS: 55.35045, 21.46197



Vaistinės

- „Euro vaistinė“ (Šilutė),
GPS: 55.34280, 21.46932
- „Marių vaistinė“ (Šilutė),
GPS: 55.34450, 21.47764
- „Gintarinė vaistinė“ (Šilutė),
GPS: 55.35045, 21.46197



Bankomatai

- „Luminor“ (Šilutė), GPS: 55.35045, 21.46197
- „Luminor“, „Swedbank“ (Šilutė),
GPS: 55.34309, 21.47213




Viešasis transportas

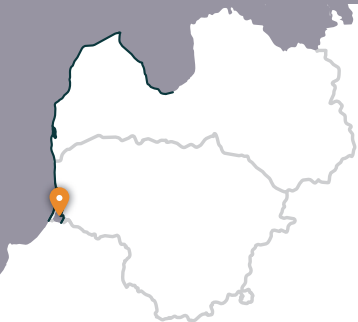
Iš Šilutės autobusų stoties važiuoja autobusai į Klaipėdą ir Rusnę.
Tvarkaraštis: <http://silutesautobusai.lt>

TURIZMO INFORMACIJA



Šilutės TIC,
Lietuvininkų g. 4, Šilutė,
www.siluteinfo.lt, +370 44177785;
GPS: 55.34098, 21.46026





Šilutė – Ventė

Per Nemuno deltos regioninį parką



Klaipėdos ir Aukštumalės gatvėmis Jūrų takas išeina iš Šilutės miesto Kintų kryptimi (kelias Nr. 4217), veda polderių pylimu (nuo jo gerai matoma Nemuno deltos žemuma, kuri pavasarį patvinsta), vingiuoja žvyrkeliu ir vėl sugrįžta į Aukštumalės gatvę (Nr. 4217). Nuėjus apie 6 km ties Rūgailių kaimu sankryžoje Jūrų takas daro lankstą į kairę Minijos kryptimi ir po 1,5 km sukasi į dešinę, vėl sugrįždamas į kelią Šilutė–Kintai. Aukštu ir ilgu tiltu maršrutas kerta Minijos upę ir Kintų tvenkinius. Iš čia atsiveria vienas neįprasčiausių Lietuvos pakrantės kraštovaizdžių su plačia žemumos ir vandenų panorama. Prieš Povilų kaimą Jūrų takas pasuka į kairę ir apie 5 km vingiuoja per ganyklas, kur migracijos metu galima stebėti paukščius. Toliau maršrutas pasuka į pamario kelią (Marių gatvė, kelias Nr. 2201), kuriuo po 5 km pasiekia Ventės ragą. Nuo šio vaizdingo kelio atsiveria kitapus marių esančios Kuršių nerijos peizažai (marių plotis čia 8-9 km). Pėsčiuosius džiugina ir buvusios žvejų gyvenvietės, ir įvairių spalvų, dekoratyviniais elementais papuošti pastatai. Atkarpa eina per Nemuno deltos regioninį parką.



PRAKTINĖ INFORMACIJA

..... 27 km

🕒 7–9 val.

🚩 Šilutės centras prie turizmo informacijos centro

🚩 Ventės ragas

📍🗺️ Šilutė – Šyšgiriai – Rūgaliai – Povilai – Stankiškiiai – Šturmai – Ventė

●●● Sunkus (jei per vieną dieną),
● Lengvas (jei per dvi dienas)

🌳🌳🌳 Daugiausia asfaltas, keliai,
padengti žvyro danga

⚠️ Eidami kelkraščiu, būkite atidūs!



Atkarpą galima padalyti į dvi dalis: pirmą dieną eiti iki Kintų tvenkinių (16 km) arba Minijos (Mingės) kaimo, o kitą dieną tęsti žygį iki Ventės ragą (11 km). Minijos kaimas garsus įdomiu išdėstymu ir pagrindinę gatvę atstojančia upe, dėl ko dažnai vadinamas Lietuvos Venecija. Čia valtimi galima kirsti upę (tik vasarą) į kitą kaimo pusę. Kitą dieną galima sugrįžti į Jūrų taką.

VERTA PAMATYTI!

- 1 **Polderių apsauginiai pylimai.** Polderinė sausavimo sistema Nemuno deltoje pradėta formuoti XX a. pradžioje, gelbstint gyvenvietes nuo potvynių.
GPS: 55.35157, 21.42359
- 2 **Aukštumalos pažintinis takas.** 1200 m pažintinis takas vingiuoja XVIII a. kūrgrinda, jungusia keletą pelkininkų kaimų. Take įrengti šj aukštapelkės telmologinį draustinį pristatantys informaciniai stendai, regyklos.
GPS: 55.38790, 21.35249
- 3 **Krokių lankos apžvalgos bokštas.**
GPS: 55.37768, 21.31097
- 4 **Tiltas per Miniją.** GPS: 55.39787, 21.28688
- 5 **Mingės kaimas.** Tai unikalus Nemuno deltos kaimas, dar vadinamas „Lietuviškąja Venecija“. Čia nuo seno susisiekimą vykdavo upe, kuris atstodavo pagrindinę gatvę. Vasaros sezono metu siūlomi turai vandeniu po Nemuno deltą ir Kuršių marias, iš čia galima nusikelti į Nidą.
GPS: 55.36343, 21.28337
- 6 **Kintų tvenkiniai.** Čia peri žuvėdros ir kiti vandens paukščiai, galima pamatyti virš tvenkinių sukančius ratus jūrinius erelius.
GPS: 55.39206, 21.26522
- 7 **Ventės rago švyturys ir ornitologinė stotis.** Pro Ventės ragą driekiasi vienas didžiausių paukščių migracijos kelių, kuriuo per dieną praskrenda net iki 200 tūkstančių sparnuočių. Stotyje stovi didžiausios Europoje paukščių gaudyklės, čia įrengtos ir originalios konstrukcijos „zigzaginės“ gaudyklės, kuriomis paukščiai gaudomi bet kokiomis oro sąlygomis ištisus metus. Ornitologinės stoties darbuotoja sužieduoja po 60–80 tūkst. paukščių kasmet.
GPS: 55.34147, 21.19040

PASLAUGOS



Apgyvendinimas

1. **Kempingas, svečių namai „Ventainė“**,
+370 68670490; GPS: 55.35596, 21.20511
2. **Apartmentai „Ventės poilsis“**,
+370 63372325; GPS: 55.35817, 21.20747
3. **Vila „Šturmų švyturys“**,
+370 65090139; GPS: 55.36384, 21.21278
4. **„Šturmų sodyba“**,
+370 69453255; GPS: 55.36899, 21.21675
5. **Svečių namai „Kintai“**,
+370 61672402; GPS: 55.39999, 21.28635



Maitinimas

1. **Restoranas „Ventainė“**,
+370 68670490;
GPS: 55.35596, 21.20511
2. **Restoranas „Šturmų švyturys“**,
+370 65090139;
GPS: 55.36384, 21.21278
3. **Vasaros kavinė**,
+370 69453255;
GPS: 55.36899, 21.21675
4. **Restoranas „Kintai“**,
+370 61672402;
GPS: 55.39999, 21.28635



Parduotuvės

- „Aibė“ (Ventė),
+370 44169067;
GPS: 55.34528, 21.19372



Vaistinės

Tik Šilutėje ir Klaipėdoje.



Bankomatai

Tik Šilutėje ir Klaipėdoje.



Viešasis transportas

Viešojo transporto į Ventės ragą nėra. Du kartus per dieną važiuoja autobusas iš Kintų į Priekulę, iš kurios nesunkiai galima pasiekti Klaipėdą ir Šilutę. Autobusų grafikai: web.trafi.com/lt/klaipeda Iš Ventės rago (Ventainės) vasaros sezono metu plaukia keltai į Nidą. Informacija ir tvarkaraščiai: www.ventaine.lt/keltasinida Į Nidą ir Rusnės salą vasaros sezono metu kelia keltai iš Minijos kaimo: www.mingeskaimas.lt

TURIZMO INFORMACIJA



Šilutės TIC,

Lietuvininkų g. 4, Šilutė,
www.siluteinfo.lt, +370 44177785;
GPS: 55.34098, 21.46026



RYŠKIAUSI KURŠIŲ MARIŲ PAKRANTĖS ĮSPŪDŽIAI

- Paukščių stebėjimas Ventės rage rudens ir pavasario migracijos metu
- Įspūdingi Kuršių nerijos smėlynų vaizdai kitapus marių
- Maži pamario uostai ir jėgos aitvarų sporto entuziastų pamėgtos vietos
- Rūkytos žuvies kioskeliai Kuršių marių pakrantėje
- Žygis palei istorinį Karaliaus Vilhelmo kanalą
- Žalieji Klaipėdos parkai ir istorinio Klaipėdos senamiesčio gatvelės



LIETUVA KURŠIŲ MARIŲ PAKRANTĖ



PAMARIO KRAŠTOVAIZDŽIAI, ŽVEJŲ GYVENVIETĖS IR KLAIPĖDA

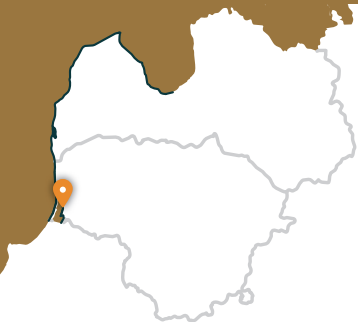
Ventė – Dreverna – Klaipėda:
50 km, #72-73

Ventės rage įsikūrusi paukščių žiedavimo stotis su nedideliu švyturiu, iš kurio atsiveria Kuršių marių vandens panorama. Pakrantės kaimuose sparčiai vystoma turizmo infrastruktūra, nes šias vietas pamėgo jėgos aitvarų sporto entuziastai. Jūrų takas vingiuoja per Dreverną – kažkada buvusį žvejų kaimą, kuriame yra jachtų uostas ir kempingas. Toliau jis 10 km tęsiasi palei istorinį Karaliaus Vilhelmo kanalą, suformuotą XIX a. 7–8 dešimtmetyje ir pavadintą tuomečio Vokietijos kaizerio Vilhelmo Pirmojo garbei. Iš Klaipėdos keltu galima persikelti į Kuršių neriją, kur yra lankytojų pamėgtas Jūrų muziejus ir Delfinariumas. Klaipėda (vok. Memel) – tai buvusi Rytų Prūsijos dalis, todėl čia akivaizdi vokiškos kultūros įtaka. Senamiesčio išplanavimas pasižymi geometrinio tikslumu – akmenimis grįstos gatvelės jį skaido griežtais stačiakampiais.

Kuršių marių pakrantės istorija

Siekiant kontroliuoti žvejybą Kuršių mariose, XIX a. viduryje buvo sukurta speciali ženklų sistema žvejų laivams identifikuoti. Ant laivų stiebo būdavo tvirtinamos medinės vėtrungės, nurodančios iš kurios gyvenvietės atplaukė žvejys. Vėliau žvejai ėmė dekoruoti vėtrunges įvairiais elementais, simbolizuojančiais jų kaimus, šeimas ar turtą. Šios vėtrungės tapo specifine tautodailės šaka ir yra laikomos tipiniu pamario žvejų kaimų paveldu.





Ventė – Dreverna

Rytine Kuršių marių (įlankos) pakrante




Nuo Ventės rago Jūrų takas Marių gatve (kelias Nr. 2201) eina Klaipėdos kryptimi. Pakrantės kraštovaizdį pagyvina spalvingi pastatai, gausiai išpuošti mediniais ornamentais. Kai kuriuose iš jų įrengtos apgyvendinimo ir maitinimo įstaigos. Nuėjus 5 km Jūrų takas pasisuka Kuršių marių link ir tęsiasi mažu pakrantės taku, kurį supa drėgni pelkiniai miškai. Čia yra poilsio vietės ir apžvalgos bokštai, iš kurių atsiveria gražūs kraštovaizdžiai, matyti 8–10 km nutolę Kuršių nerijos smėlynai. Padarius apie 3 km ilgio lanką, Jūrų takas išeina į ankstesnį kelią ir paėjus maždaug 2 km pasiekia Kintų miestelio centrą, kuriame verta susipažinti su jo architektūros paveldu. Už Kintų maršrutas 5 km ilgio žvyrkeliu kerta gražų, pušimis apaugusį miškingą kopų masivą. Likus 3 km iki Drevernos kaimo Jūrų takas kerta Svencelę, kuri yra mėgstamiausia Lietuvos buriuotojų ir jėgos aitvarų sporto entuziastų vieta. Čia vyksta naujų, alternatyvių turistinių bazių, kempingų ir maitinimo vietų statyba ir kurorto plėtra. Drevernos kaime Jūrų takas pasisuka Bangų gatve. Čia verta nueiti iki Drevernos uosto, iš kur vėl galima pasižvalgyti per Kuršių marias į nuostabią Kuršių neriją.





PRAKTINĖ INFORMACIJA

..... 23 km


 6–8 val.


 Ventės ragas


 Jono Gižo etnografinė sodyba Drevernoje

 Ventė – Šturmai – Kintai – Svencelė – Dreverna

 Lengvas

 Daugiausia asfaltas ir žvyru dengti keliai, maži miško takeliai.

 Eidami kelkraščiu, būkite atidūs!

 Iš Drevernos uosto sezono metu laiveliai galima nuplaukti per Kuršių marias į Juodkrantę.



VERTA PAMATYTI!

- 1** Kintų girininkijos pažintinis rekreacijos takas. Keliaujant pamaryje įrengtu pažintiniu taku atsiveria magiško grožio vaizdai į vandens platybes ir anapus marių esančią Kuršių neriją. GPS: 55.38215, 21.22811
- 2** Kintų apžvalgos bokštas. GPS: 55.41697, 21.25009
- 3** Kintai. Kintai garsėja žvejybos ir laivybos tradicijomis. Miestelio centre stovi XVIII a. evangelikų liuteronų bažnyčia. 1888–1892 m. Kintuose gyveno ir dirbo žymus lietuvių rašytojas ir filosofas Vydūnas. GPS: 55.41952, 21.26272
- 4** Kintų prieplauka. GPS: 55.42505, 21.25136
- 5** Svencelė. Tai jėgos aitvarų ir buriuotojų pamėgta vieta, kurioje galima pramogauti, pavalgyti, apsistoti poilsiui kempinguose ar namukuose. GPS: 55.49338, 21.24724
- 6** Drevernos apžvalgos bokštas. GPS: 55.51616, 21.23370
- 7** Drevernos prieplauka. GPS: 55.51773, 21.23664
- 8** J. Gižo etnografinė sodyba. Rekonstruotoje J. Gižo etnografinėje žvejo sodyboje pristatomos Kuršių marių burvaltės, vėtrungės, pamario gyventojų butis ir jų papročiai. Muziejuje galima išbandyti įvairius laivadirbio įrankius ar pasigaminti unikalią vėtrungę. GPS: 55.51750, 21.24013
- 9** Dreverna. Šis istorinis pamario miestelis žinomas nuo XIII a. Žvejų gyvenvietė iki šiol garsėja žvejybos ir laivininkystės tradicijomis. GPS: 55.51795, 21.24120

PASLAUGOS

Apgyvendinimas

- 1. Viešbutis „Svencelė“**, +370 65514441; GPS: 55.49350, 21.24595
- 2. Turistinė stovykla „Surfhouse Summer Camp“ (Svencelė)**, +370 65524355; GPS: 55.49886, 21.24427
- 3. Turistinė stovykla „Nendrių paslaptis“ (Dreverna)**, +370 60161898; GPS: 55.51690, 21.23652
- 4. „Drevernos kempingas“**, +370 60480108; GPS: 55.51630, 21.23391
Daugiau apgyvendinimo vietų: www.klaipedosrajonas.lt

Maitinimas

- 1. Kintų užkandinė**, +370 68123011; GPS: 55.42450, 21.26523
- 2. Baras „Meat Lovers“**, +370 61318108; GPS: 55.493603, 21.245746
- 3. Kavinė–restoranas „Dreverna“**, +370 64833399; GPS: 55.51756, 21.23652
- 4. Kavinė „Skalvija Dreverna“**, +370 64000285; GPS: 55.51990, 21.24662



Parduotuvės

- „Šilutės prekyba“ (Kintai), GPS: 55.41714, 21.26158
 „Aibė“ (Dreverna), GPS: 55.52010, 21.24634



Vaistinės

Tik Šilutėje ir Klaipėdoje.



Bankomatai

Tik Šilutėje ir Klaipėdoje.



Viešasis transportas

Du kartus per dieną važiuoja autobusas iš Kintų į Priekulę, iš kurios nesunkiai galima pasiekti Klaipėdą ir Šilutę. Autobusų grafikai: web.trafi.com/lt/klaipeda



Poilsia vietės

- 1. Kintų atokvėpio vieta**, GPS: 55.45763, 21.26429
- 2. Poilsia vietė mokomajame take**, GPS: 55.40093, 21.23861
- 3. Poilsia vietė mokomajame take**, GPS: 55.38215, 21.22795
- 4. Kintų poilsia vietė**, GPS: 55.43590, 21.26700

TURIZMO INFORMACIJA



Klaipėdos rajono TIC filialas J. Gižo etnografinėje sodyboje, Žvejų g. 13, Dreverna, www.klaipedosrajonas.lt, +370 64823198; GPS: 55.51750, 21.24013




Dreverna – Klaipėda

Palei karaliaus Vilhelmo kanalą į Klaipėdą




Už Drevernos kaimo Jūrų takas Priekulės keliu (Nr. 2206) kerta Drevernos upę, Klišupę ir Karaliaus Vilhelmo kanalą, už kurio sukasi į kairę ir 9 km kaip medžių lapija padengta alėja vingiuoja palei rytinį istorinio kanalo krantą. Čia įrengtos poilsiovietės ir turizmo informacijos stendai, pasakojantys apie apylinkių gamtinę įvairovę. Dar po 4 km Jūrų takas pasiekia Kairių gatvę, o einant toliau galima grožėtis miesto aplinka. Nuo Jūrininkų prospekto iki Baltijos prospekto Jūrų takas vingiuoja miesto parkų pėsčiųjų takais, kirsdamas Sajūdžio, Reikjaviko, Draugystės ir kt. parkus. Kirtęs Baltijos prospektą, maršrutas toliau veda Taikos prospekto pėsčiųjų takais ir šaligatviais, o už 3 km pasiekia Biržos tiltą.





8 Nuotrauka: Anzela Bazyk


PRAKTINĖ INFORMACIJA

..... 27 km

 7–9 val.

 Jono Gižo etnografinė sodyba Drevernoje

 Klaipėda, Biržos tiltas

 Dreverna – Karaliaus Vilhelmo kanalas – Klaipėda

 Sunkus



Asfaltas, žvyrkeliai arba įprasti keliai.



Eidami kelkraščiu, būkite atidūs! Atsargiai eikite per gatves ir didesnius kelius!



Karaliaus Vilhelmo kanalo vakarinės pakrantės šiaurinėje dalyje (arčiau Klaipėdos) yra karinis poligonas – lankytojams uždara zona, kur galima vaikščioti tik šiam tikslui leistiniais keliais. Paslaugos teikiamos Drevernoje ir Klaipėdoje.



Klaipėdoje galima naudotis miesto viešuoju transportu arba taksi. Viena diena gali būti skirta apžiūrėti Klaipėdai ir Kuršių nerijos šiaurinei daliai (Kopgaliui), apsilankyti Jūrų muziejuje. Iš miesto centro pėstieji į Kuršių neriją (Smiltynę) gali persikelti iš Senosios perkėlos. Iš Drevernos laiveliu galima persikelti į Juodkrantę ir iki Klaipėdos keliauti Jūrų tako Kuršių nerijos dalimi (vienos dienos žygis, žr. atkarpos Nr. 66 aprašymą).

VERTA PAMATYTI!

- 1** Tyrų pasivaikščiojimo takas.
GPS: 55.53731, 21.24796
 - 2** Vilhelmo (Klaipėdos) kanalas. 1863–1873 m. suformuotas 27 km ilgio kanalas tiesiogiai sujungė Klaipėdos uostą ir Miniją. GPS: 55.57385, 21.22091
 - 3** Pakeliamo tilto liekanos.
GPS: 55.61310, 21.19106
 - 4** Klaipėda. Tai trečias pagal dydį Lietuvos miestas – uostamiestis, kur Kuršių marios susilieja su Baltijos jūra. GPS: 55.70678, 21.13911
 - 5** Sąjūdžio parkas. Sąjūdžio parkas įkurtas minint Lietuvos Persitvarkymo Sąjūdžio 20–ąsias metines, o 2018 m. rekonstruotas ir pritaikytas aktyvaus laisvalaikio mėgėjams: riedutininkams, riedlentininkams, gimnastams, bėgikams. Parke nutiesti dviračių ir pėsčiųjų takai. GPS: 55.66015, 21.18660
 - 6** Draugystės parkas.
GPS: 55.67918, 21.18079
 - 7** Jono kalnelis. XVII a. miestas apjuostas olandiško tipo įtvirtinimais: buvo supilti apie 3,5 m aukščio pylimai ir bastionai, aplink kuriuos iškasti grioviai – fosos. Pagal savo dydį miesto įtvirtinimai priskiriami didžiųjų karališųjų tvirtovių kategorijai. GPS: 55.70872, 21.13814
 - 8** Klaipėdos senamiestis. Klaipėdos senamiestyje pamatysite vokiškiems miestams būdingą architektūrą ir senąsias akmenimis grįstas gatveles. GPS: 55.70869, 21.13324
 - 9** Biržos tiltas ir „Meridianas“. Miesto centre, kairiajame Dangės krante priešvaruotas medinis burlaivis jau tapo miesto simboliu. GPS: 55.71007, 21.13347
- Daugiau lankytinų vietų Klaipėdoje:
www.klaipedatravel.lt

PASLAUGOS

Apgyvendinimas

- 1. Svečių namai „Klaipėda hostel“**,
+370 65594407; GPS: 55.71914, 21.13662
 - 2. Svečių namai „Kubu“**,
+370 65052311; GPS: 55.71794, 21.12669
 - 3. Viešbutis „Amberton Klaipėda“**,
+370 46404372; GPS: 55.71097, 21.13001
 - 4. Viešbutis „Old Mill“**,
+370 46219215; GPS: 55.70662, 21.12668
 - 5. Viešbutis „National hotel“**,
+370 46211111; GPS: 55.70853, 21.13133
 - 6. Svečių namai „Simon Dach House“**,
+370 46311481; GPS: 55.71038, 21.12616
- Daugiau apgyvendinimo vietų Klaipėdoje:
www.klaipedatravel.lt

Maitinimas

- 1. Kavinės, picerijos ir restoranai prekybos centre „Akropolis“**,
GPS: 55.69238, 21.15443
- 2. „IQ baras“**,
+370 69998540; GPS: 55.70815, 21.13596
- 3. Restoranas „Meat lovers“**,
+370 65221998; GPS: 55.70655, 21.12313

4. Kavinė-baras „Senamiestis“,
+370 64414461; GPS: 55.70919, 21.13384

Daugiau maitinimo įstaigų Klaipėdoje:
www.klaipedatravel.lt

-  **Parduotuvės**
Tik Drevernoje ir Klaipėdoje.
-  **Vaistinės**
Tik Klaipėdoje.
-  **Bankomatai**
Tik Klaipėdoje.

Viešasis transportas

Autobusas iš Dreverno į Klaipėdą važiuoja tik darbo dienomis 1 kartą per dieną. Autobuso tvarkaraštis: web.trafi.com/lt/klaipeda



Daugiau susisiekimo su Klaipėda ir Šilute iš Priekulės. Klaipėdos miesto viešojo

transporto schema ir tvarkaraštis:
www.klaipedatransport.lt

Iš Dreverno į Juodkrantę kelia keltas:
<https://dreverna.lt/keltas>

-  **Poilsiavietės**
- 1. Poilsiavietė**,
GPS: 55.61052, 21.19533
- 2. Poilsio aikštelė**,
GPS: 55.53733, 21.24824

TURIZMO INFORMACIJA

-  **Klaipėdos rajono TIC filialas J. Gižo etnografinėje sodyboje**,
Žvejų g. 13, Dreverna,
www.klaipedosrajonas.lt, +370 64823198;
GPS: 55.51750, 21.24013
-  **Klaipėdos turizmo informacijos centras**,
Turgaus g. 7, Klaipėda,
www.klaipedatravel.lt,
+370 46412186; GPS: 55.70825, 21.13358



RYŠKIAUSI DIDŽIOSIOS JŪROS ĮSPŪDŽIAI:

- Skardžiai
- Mažai gyvenamos vietovės
- Beveik nepaliesta gamta
- Tykūs paplūdimiai
- Baltas „dainuojantis smėlis“
- Gintaras
- Saulėlydžiai
- Žvejų gyvenvietės
- Švyturiai
- Liepoja, Liepojos Karuosta ir Ventspilis
- Slyterės nacionalinis parkas
- Lyvių – mažiausios pasaulyje etninės mažumos – paliktas paveldas

LATVIJA DIDŽIOJI JŪRA



BALTIJOS JŪROS VAKARŲ PAKRANTĖ LATVIJOJE

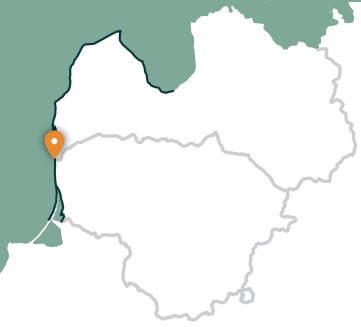
Nida – Kolka: 270 km, #1-15

Didžiaja jūra Latvijoje vadinama Baltijos jūros Kuržemės vakarų pakrantė. Nuo Latvijos ir Lietuvos sienos iki Kolkos rago jūros krantas dažniausiai smėlėtas. Didžiosios jūros ruožas yra mažiausiai apgyvendinta pakrantės dalis Latvijoje, joje yra trečias pagal dydį Latvijos miestas – Liepoja. Tarp Paviluostos ir Sarnatės jūros krante stūkso skardžiai. Gyvenvietės tykios, jose gyvena mažai žmonių, dauguma gyventojų čia praleidžia tik vasaras. Slyterės nacionaliniame parke Jūrų takas laukų ir miško keliais veda per istorines lyvių žvejų gyvenvietes. Mazirbėje ir Kolkoje vietos žvejai vis dar plaukia į jūrą ir parduoda pačių rūkytas žuvis. Didžiosios jūros atkarpa baigiasi prie Kolkos rago, skiriančio Baltijos jūrą nuo Rygos įlankos.

Didžiosios jūros pasakojimas „Žaliojo spindulys“

Kartais vasarą nuo jūros kranto per saulėlydį stebimas gamtos reiškinys, vadinamas *Žaliojo spinduliu*. Tą akimirką, kai saulė slepiasi už horizonto, aplink ją matoma žalia linija. Žemės atmosfera laužia saulės šviesą, veikdama kaip silpna prizmė, ir atsiranda vaivorykštės spalvos. Viršutinis saulės disko kraštas pasirodo kaip vaivorykštės juosta. Gamtos reiškinys retas, nes jis vyksta tuo metu, kai oras labai grynas.






Nida – Pape

Labiausiai akmenuotas Latvijos paplūdimys



Ties Latvijos ir Lietuvos riboženkliai prasideda Jūrų takas Latvijoje. Jis veda per Papės gamtos parką plačiu, Didžiosios jūros skalajamu plažu, gražiomis, smiltyninėmis rugiaveidėmis ir smiltlendrėmis apaugusiomis prieškopėmis. Šiai atkarpai būdingas akmenukais nuklotas paplūdimys, nedidelės durpių atodangos ir neliesta žemė. Apvažiavus Papės kanalą matomas ryškus Pajūrio žemumos peizažas, kur tarp nendrių slepiasi Papės ežeras. Jūrų takas vingiuoja per Papės gyvenvietę ir prie Papės švyturio sugrįžta į paplūdimį.

3



PRAKTINĖ INFORMACIJA

..... 12 km

🕒 4–6 val.

🚩 Nida, Latvijos ir Lietuvos riboženklis

🚩 Papės paplūdimys priešais poilsio kompleksą „Pūķarags“

📍🚶 Nida – Pape Koņi gyvenvietė – Pape

🗺️ Lengvas



Smėlėti ir akmenuoti plažai, vietomis smulkus žvyras. Priešais Nidą – akmenuotas plažas driekiasi kelis kilometrus.

Vietomis akmenukai formuoja kelias dešimčių centimetrų aukščio, bangų nuskalautas atodangas. Papėje yra žvyrkeliai.



Lygupės – Paurupės kanalas (kertamas tiltu), Papės

kanalas (Rucavos – Papės kelio tiltas)



Privalu turėti asmens tapatybę patvirtinančius ir galiojančius dokumentus (valstybės siena). Nuo Nidos (įskaitant) iki Papės nėra maitinimo įstaigų. Artimiausia parduotuvė Rucavoje (8,5 km nuo Papės).



Tarp Nidos ir Papės gyvenvietės už prieškopių 4 km driekiasi miško kelias, kuriuo galima eiti, kai pučia stiprus vėjas.



VERTA PAMATYTI!

- 1 **Latvijos šimtmečio ažuolai.**
GPS: 56.06946, 21.06521
- 2 **Latvijos valstybės pirmas riboženklinis NR 0001.** GPS: 56.06934, 21.06516
- 3 **Akmenuotas Nidos paplūdimys.** Saugomas geologinis objektas, plotas 8,2 ha. GPS: 56.09617, 21.05343
- 4 **Mikelio Golto atminimo (namo) vieta.** GPS: 56.07835, 21.06258
- 5 **Apžvalgos aikštelė Nidos raiste.** GPS: 56.11520, 21.04623
- 6 **Papės Kiunuonių gyvenvietė.** Unikali istorinė žvejų gyvenvietė – viena iš retų gyvenviečių, taip gerai išlikusių iki šių laikų. GPS: 56.14481, 21.03479
- 7 **Buities muziejus „Vitolnieki“.** +371 29262283; GPS: 56.14072, 21.03804
- 8 **Papės švyturys.** Švyturio aukštis 22 m. GPS: 56.15492, 21.02327
- 9 **Ornitologinė stotis.** Iš anksto užsiregistravus atidaryta paukščių migracijos metu (nuo rugpjūčio vidurio iki spalio pabaigos). +371 29236300; GPS: 56.16579, 21.01723
- 10 **Laukinių žolėdžių ganyklos.** GPS: 56.19248, 21.08330

PASLAUGOS

- Apgyvendinimas**
1. **Kempingas „Zvejnieki“**, +371 29235120; GPS: 56.09203, 21.05839
 2. **Svečių namai „Skrablas“**, +370 61061114; GPS: 56.09482, 21.05535
 3. **Palapinių vieta „Jauntilibi“**, +371 29897589; GPS: 56.13231, 21.0399
 4. **Kempingas „Mikjāni“**, +371 26759199; GPS: 56.13785, 21.03788
 5. **Poilsio kompleksas „Pūkarags“**, +371 28378625; GPS: 56.16482, 21.02127
 6. **Svečių namai „Papes Čakstes“**, +371 26402386, +370 65790213; GPS: 56.16470, 21.02364
 7. **Svečių namai „Stiebrī“**, +370 65980214, +370 65980211; GPS: 56.17121, 21.01851
 8. **Atostogų namelis „Aulaukio Baltija“**, +370 69973656, 65605061; GPS: 56.17116, 21.02014
 9. **Svečių namai „Jēkaupi“**, +370 68111333; GPS: 56.17491, 21.01649
 10. **Svečių namai „Jurģi“**, +370 67868148; GPS: 56.17260, 21.01747
 11. **Poilsio namai „Šalkoņi“**, +370 61278816, +371 25852200; GPS: 56.18283, 21.01282
 12. **Svečių namai „Mežsargi“**, +371 24954904; GPS: 56.18273, 21.01222

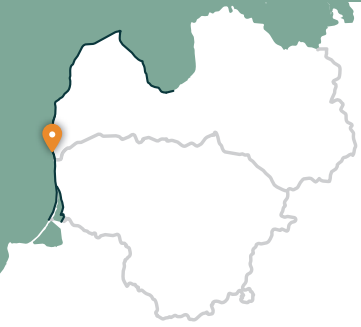
- Maitinimas**
Kavinė „Amber wind beach cafe“ (vasara), +371 26695777; GPS: 56.15064, 21.03117
- Parduotuvės**
Parduotuvė (Rucava), GPS: 56.15919, 21.16104
- Viešasis transportas**
Iš Liepojas į Nidą darbo dienomis kursuoja autobusas. Tačiau kad sustotų Nidoje reikia užsisakyti prieš 24 val. iki reiso telefonu +371 63426334.

- Poilsia vietės**
Stovėjimo aikštelėje prie Papės švyturio, GPS: 56.15384, 21.02446

TURIZMO INFORMACIJA

- Papės TIC** (06.01 – 08.31) „Dzintarvēji“, Papė, www.rucava.lv, +371 29134903; GPS: 56.15054, 21.03086
- Rucavos TIC** „Centra dzirnavas“, Rucava, www.rucava.lv, +371 29134903; GPS: 56.15877, 21.16155





Pape – Bernāti

Tolimiausias vakarų Latvijos taškas



Visą atkarpą Jūru takas tęsiasi paplūdimiu, kurį sausumoje Papės apylinkėse supa gražios prieškopės, o už gyvenvietės pakeičia nuskalautas beveik 10 km krantas, virš kurio pasvirę pušų kamienai. Nuožulnios kopos vėl pasirodo Jūrmalciemo apylinkėse. Už Jūrmalciemo tęsiasi platūs paplūdimiai, o artėjant prie Bernatų rago, stūkso įspūdingas, pušimis apaugęs ir vietomis nuskalautas skardis.



VERTA PAMATYTI!

- 1 Jūrmalciemo Nazareto evangelikų liuteronų bažnyčia. +371 26461735; GPS: 56.30651, 20.99406
- 2 Senas sargo ir įrankių namelis. GPS: 56.30139, 20.98551
- 3 🌳 Pūsenų kalnas. Latvijos aukščiausia kopa (37 m). GPS: 56.32671, 20.98758
- 4 Ekspozicija „Jūrmalnieku senatne“. +371 26461735; GPS: 56.30149, 20.99786
- 5 Atminimo akmuo pirmajam Latvijos valstybės prezidentui Janiui Čakstei. GPS: 56.37831, 20.98271
- 6 Pasienio akmuo „Žalioji spindulys“. GPS: 56.37700, 20.97848
- 7 🌳 Gamtos parkas „Bernāti“. Teminiai takai, medinės ir akmeninės skulptūros, apžvalgos aikštelės ir valtys formos apžvalgos bokštas. GPS: 56.37545, 20.98196

PASLAUGOS

🏠 Apgyvadinimas

1. Kempingas „Klajumi“, +371 26114601, 26212997; GPS: 56.29912, 20.99270
2. Kaimo turizmo sodyba „Jūrmaļi“, +371 63454490, 26366206; GPS: 56.31850, 20.98700
3. Poilsio namai „Laimės stari“, +371 29265619, 29494519; GPS: 56.34893, 21.00156
4. Poilsio namai „Šķiperi“, +371 26421276, 29125213; GPS: 56.35288, 21.00452
5. Poilsio namai „Lavandas“, +371 29144084; GPS: 56.36715, 20.98499
6. Svečių namai „Smilgas“, +371 29649583; GPS: 56.37132, 20.98956
7. Kempingas „Ērgļi“, +371 29402272, 29295337; GPS: 56.37231, 20.99528

PRAKTINĒ INFORMACIJA

••••• 25 km

🕒 8–10 val.

🚩 Papės paplūdimys, priešais Pūkius

🚩 Bernatų paplūdimys, priešais **P**

📍🗺️ Pape – Jūrmalciems – Bernāti

🗺️ Vidutinio sunkumo



Smėlėti ir akmenuoti paplūdimiai, vietomis minkštas smėlis, kuriuo sunku eiti. Jūrmalciemo ir Bernatų apylinkėse yra platūs, smėlėti paplūdimiai.



Vienintelės parduotuvės pakrantės atkarpoje nuo Latvijos ir Lietuvos sienos iki Liepojos yra Jūrmalcieme.



Papę ir Jūrmalciemą jungia tankus miško kelių tinklas, kuriuo galima eiti, kai pučia stiprus vėjas.

8. Kaimo turizmo sodyba „Pātari”,
+371 28379410; GPS: 56.37382, 20.98890

9. Poilsio namai „Krēslīni”,
+371 28888432;
GPS: 56.37812, 20.98746

10. Poilsio namai „Sklandas”,
+371 26643815, 29237650;
GPS: 56.38480, 20.98756

11. Svečiu namai „Chill Inn”,
+371 26425800;
GPS: 56.38469, 20.98836

12. Poilsio namai „Sīpoli Design”,
+371 29145753;
GPS: 56.38585, 20.9951848

13. Poilsio namai „Atmatas”,
+371 28807584, 26424299;
GPS: 56.38646, 20.98753

14. Kempingas „Jūrmaljēkuļi”,
+371 29490769; GPS: 56.38786, 20.98468

Maitinimās

1. Kavinē „Dzintariņš”, +371 28262321;
GPS: 56.37898, 20.98616

2. Kavinē „Paviljons”, +371 26326035;
GPS: 56.368833, 20.995625

Parduotuvēs

Jūrmalcieme,
+371 26464331; GPS: 56.29994, 20.99668

Viešasis transportas

Atkarpoje Papē – Bernatai autobusai nekursuoja. Atkarpoje Rucava – Nyca kursuoja 2 kartus per diena.

Poilsia vietēs

Jūrmalciemo valčiu priekplauka,
GPS: 56.30139, 20.98551

Pūsenų kopos stovėjimo aikštēlē,
GPS: 56.32884, 20.99294

Poilsia vietē, GPS: 56.36621, 20.97665

Prie Žaliojo spindulio,
GPS: 56.37700, 20.97848



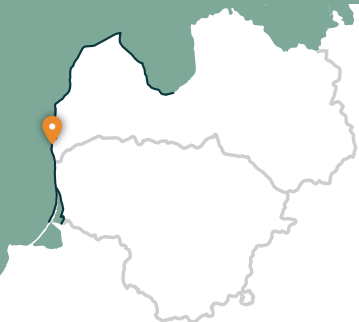
TURIZMO INFORMACIJA

i Papēs TIC (06.01 – 08.31) „Dzintarvēji” ,
Papē, www.rucava.lv, +371 29134903;
GPS: 56.15054, 21.03086

i Rucavos TIC „Centra dzirnavas”, Rucava,
www.rucava.lv, +371 29134903;
GPS: 56.15877, 21.16155,

i Nycos TIC, Bārtas iela 6, Nyca,
www.nica.lv, +371 29458532;
GPS: 56.34698, 21.06632





Bernāti – Liepāja – Karosta

Miestas, kuriame gimsta vējas



Nuo Bernatų iki Liepojas Jūru takas veda plačiu paplūdimiu, kur sausumoje iš pradžių stebimi nuskalauti krantai, o artėjant prie Liepojas – aukštos prieškopės, apaugusios smiltyninėmis rugiaveidėmis ir smiltlendrėmis. Toliau jis vingiuoja per Liepojas senamiestį ir Naująją Liepājā bei, kirsdamas Karuostos kanalą, eina iki Karuostos – karinių ir fortifikacinių statinių kompleksu, kuriam apžiūrėti verta skirti mažiausiai pusę dienos. Tikrai reikia paragauti specialaus Liepojas patiekalo – „Liepājas mencīni“, pagaminto iš rūkytos menkės pagal senovinį Pietų Kuržemės receptą.



PRAKTINĒ INFORMĀCIJA

..... 23 km

🕒 8–10 val.

🚩 Bernatų paplūdimys, priekšais **P**

🚩 Karuostas Šiaurinis molas

📍🗺️ Bernāti – Liepāja – Karosta

🕒 Vidutinio sunkumo

🌳 Smēlēti paplūdimiņi. Mieste – asfaltuoti šaligatviji.

🏠 „Veckrūmu“ namai Bernatuose, kurie pamažu plaunami jūrā. Tarp jūros ir namo – takas, kurio galima eiti, kai pučia stiprus vējas.

⚠️ Oskaro Kalpaka tiltas, kurio reikia pereiti Karuostos kanalā, laivams gali būti atidarytas 5 kartus per parā: 01:00 – 03:00, 05:00 – 06:30, 10:30 – 12:00, 14:30 – 15:30, 19:30 – 21:00. Reikia žinoti, kad nurodytu laiku tiltas gali būti uždarytas automobiliams ir pėstiesiems. Aktualią informacijā galima sužinoti pasitelkus interneto kamerā: www.liepaja-sez.lv/lv/port/oskara-kalpaka-tilts Aplinkinis kelias iki kito kranto ~ 7,5 km.

🗺️ Nuo Liepojas centro iki Karuostos ir atgal kursuoja miesto viešasis transportas. (eismo grafikas: www.marsruti.lv/liepaja).



VERTA PAMATYTI!

- 1 Paminklas žuvusiems jūreiviams. GPS: 56.50925, 20.99132
- 2 Objektas „Spoku koks”. Įspūdingas 6 m aukščio medis, suformuotas iš 4000 metalinių strypų ir skirtas garsiai roko grupei „Livi”. GPS: 56.50657, 20.99553
- 3 Liepojos himno personažų skulptūros. Einant visu Kurmājas prospektu galima pamatyti bronzines skulptūras, kuriose įamžinti Liepojos himno „Miestas, kuriame gimsta vėjas” personažai.
- 4 Koncertų salė „Lielais dzintars”. GPS: 56.51151, 21.01057
- 5 Oskaro Kalpako tiltas. Pasukamasis tiltas, vienas iš seniausių Latvijos metalinių konstrukcijų tiltų, technikos paminklas. GPS: 56.54466, 21.00439
- 6 Karuostos kalėjimas. Eikite į ekskursiją, mėgautis realybės spektakliu, pabandykite ištrūkti iš uždarytų kambarių, nakvokite kalėjimo kameroje ir pietaukite sovietinių laikų bufete. +371 26369470; GPS: 56.54632, 21.02097
- 7 Šv. Nikolajaus stačiatikių Jūros katedra. GPS: 56.55284, 21.01238
- 8 Šiaurinis molas. Bendras molo ilgis yra 1800 m, plotis – 7,35 m. GPS: 56.55709, 20.99691
- 9 Šiauriniai fortai. Miesto įtvirtinimo sistemos sudedamoji dalis, pastatyta XIX a. pabaigoje – XX a. pradžioje. Iki šių dienų išliko galutinai nesusprogdintos artilerijos baterijos ir požeminiai statiniai. GPS: 56.59090, 21.01502

PASLAUGOS

- Apgyvendinimas**
1. Svečių namai „Brakši”, +371 29423291, 63469555; GPS: 56.41509, 21.00805
 2. Poilsio kompleksas „Jūrnieka ligzda”, +371 26596877; GPS: 56.42431, 20.99950
 3. Poilsio kompleksas „Vėrbelnieki”, +371 29138565; GPS: 56.42785, 20.99698
 4. Svečių namai „Šķilas”, +371 25458444; GPS: 56.43423, 21.00534
 5. Svečių namai „Janči”, +371 22069094, 22057825; GPS: 56.43603, 21.00799
 6. Poilsio namai „Eko Oāze”, +371 29665999; GPS: 56.44773, 21.01367
- Apgyvendinimo vietas Liepojoje www.liepaja.travel

- Maitinimas**
1. Kavinė „Dzintariņš”, +371 28262321; GPS: 56.37898, 20.98616
 2. Kavinė „Paviljons”, T: +371 26326035; GPS: 56.36883, 20.99562
 3. Vasaros kavinė „Siena šķūnis”, +371 29138565; GPS: 56.42785, 20.99698
- Maitinimo įstaigos Liepojoje www.liepaja.travel

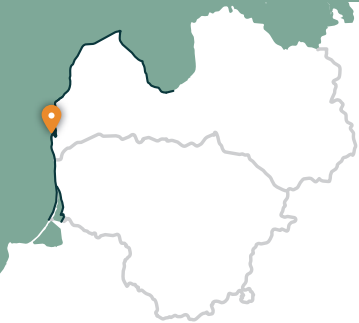
Parduotuvės
Liepojoje.

Viešasis transportas
Autobusai važiuoja iš Bernatų iki Liepojos ir atgal (~ 16 kartų per dieną). www.lap.lv

TURIZMO INFORMACIJA

- i** Liepojos regiono turizmo informacijos biuras, Rožu laukums 5/6, Liepoja, www.liepaja.travel, +371 634 80808, 29402111; GPS: 56.50770, 21.012117
- i** Karuostos lankytojų centras, Invalīdu iela 4, Liepoja, www.karostascietums.lv, +371 26369470; GPS: 56.54630, 21.02102





Karosta – Ziemupe

Karuosta – karinis paveldas prie Baltijos jūros




Pirmieji keturi Jūrų tako kilometrai su daugelio fortų ir pakrantės apsaugos baterijų liekanomis gali dominti karo istorijos entuziastus, tačiau ėjimo aspektu tai yra techniškai sudėtingiausia Kuržemės pakrantės atkarpa. Už Tvirtovės kanalo Jūrų takas trumpai vingiuoja pakrantės pieva, tada išbėga į paplūdimį ir tęsiasi iki pat Ziemupės. Paplūdimys platus, pučiant stipresniam vėjui – susiaurėja šalia Lenkupės ir Karliuptytės. Kai kur nedideli skardžiai, kitur – aukštos prieškopės. Pasakojama, kad Ziemupėje atviroje jūroje nuskendo daug laivų, vienas net su bronziniais pabūklais.




PRAKTIŠKĖ INFORMACIJA

..... 22 km


 8–10 val.

 Karuostos Šiaurinis molas, priešais **P**

 Ziemupės paplūdimys, priešais **P**

 Karosta – Saraiki pilis – Ziemupe

 Vidutinio sunkumo – Sunkus

 Smėlėti, akmenuoti paplūdimiai, pakrančių takai, vietomis minkštas, suneštas smėlis, kai kur – akmenys, pakrantės apsauginiai statiniai nuo nuplovimo.



Fortifikacines liekanas reikia apeiti miško takais arba, pučiant smarkiam vėjui – paplūdimiu. Tvirtovės kanalą, upelius, upokšnius ir griovius nevandeningu laikotarpiu galima perbristi. Pro Liepojos valymo įrenginius galima praeiti paplūdimiu. Jei pučia stiprus vėjas nuo jūros, Tvirtovės kanalą ir Liepojos nuotekų valymo įrenginius galima apeiti Lībiešu ir Viestura gatvėmis (~ 2,5 km). Apsauginis pakrantės statinys (betono luitas) priešais Saraikius apeinamas paplūdimiu arba, pučiant stipriam vėjui – luitais.



Prie fortifikacinių statinių reikia būti atsargiems. Jie yra jūros nuskalauti ir nesutvarkyti. Nepatariama bristi per jūrą, kur yra aštrių ir pavojingų daiktų vandenyje. Škėdės poligono teritorijoje leidžiama judėti tik paplūdimiu.

VERTA PAMATYTI!

- 1 Memorialas holokausto aukoms.**
GPS: 56.59966, 21.02060
- 2 Kuržemės žvejų sodyba.**
+371 26540345;
GPS: 56.65519, 21.02251
- 3 Saraikių evangelikų liuteronų bažnyčia.**
GPS: 56.66178, 21.07428
- 4 Sovietinės armijos karinių pajėgų dalis.**
Dalį pastatų nuplauti į jūrą, kiti paversti atskirais namais.
GPS: 56.74053, 21.06535
- 5 Ziemupės evangelikų liuteronų bažnyčia.**
Iš kitų bažnyčių Kuržemėje ši bažnyčia išsiskiria kukliais matmenimis (25 x 11 m) ir architektūriniu paprastumu, nes ji neturi net varpinės.
+371 26274155;
GPS: 56.74080, 21.06803
- 6 Kardžuvės ekspozicija.** Išplauta kardžuvė buvo 2,08 m ilgio ir svėrė 37 kg, jos viršutinis žandikaulis arba „kardas“ buvo maždaug 70 cm ilgio.
+371 29437166;
GPS: 56.74865, 21.07607
- 7 Ziemupės kadagynas.**
Lankomas lydint gidui.
+371 29437166;
GPS: 56.742075, 21.067057
- 8 Linijinio laivo „Maskava“ atminimo vieta.** GPS: 56.74499, 21.06176



Į Saraikius nuo jūros nėra atviro išėjimo (privati nuosavybė). Nuo Karuostos iki Ziemupės pakrantės arti nėra parduotuvių ir maitinimo įstaigų.

PASLAUGOS

Apgyvendinimas

Apgyvendinimo vietas Liepoje, Karuostojē www.liepaja.travel

- 1. Svečių nami „Zariņi“**, +371 26540345; GPS: 56.661587, 21.07331
- 2. Svečių nami „Smiltņieki“**, +371 29122204; GPS: 56.69997, 21.06052
- 3. Kempingas „Kalēji“**, +371 29141389, 63454562; GPS: 56.71158, 21.06234
- 4. Svečių nami „Indrāni“**, +371 63453560, 29393866; GPS: 56.71943, 21.06914
- 5. Svečių nami „Dvēseles veldzes dārzs“**, +371 22007874; GPS: 56.72749, 21.09286
- 6. Palapīņu vieta „Ziemupes jūrmalas stāvlaukums“**, +371 29400470; GPS: 56.74499, 21.06176
- 7. Svečių nami „Kaijas“**, +371 29454425; GPS: 56.74581, 21.07256
- 8. Poilsio nami „Stumbrenieki“**, +371 29296551; GPS: 56.76013, 21.07873.
- 9. Svečių nami „Laikas“**, +371 29432314; GPS: 56.78145, 21.06333
- 10. Viešbutis „Ziemupes muiža“**, +371 26424119; GPS: 56.74925, 21.07616
- 11. Kempingas „Ķīcu orga“**, +371 26329215; GPS: 56.77692, 21.06384
- 12. Poilsio nami „Ziemupes Zaļkalni“**, +371 29420219; GPS: 56.73507, 21.07371
- 13. Svečių nami „Stellas“**, +371 29139169, 26989168; GPS: 56.74046, 21.06612

Maitinimas

- 1. Restorāns „Ziemupes muiža“**, +371 26424119; GPS: 56.74925, 21.07616
 - 2. Kavinē „JūrCafe“**, +371 29400470; GPS: 56.74499, 21.06176
- Maitinimo iestāgas Liepoje www.liepaja.travel

Parduotuvēs

Liepoja, Saraikiai, GPS: 56.66351, 21.07806
Ziemupēje, GPS: 56.74903, 21.07790

Viešais transports

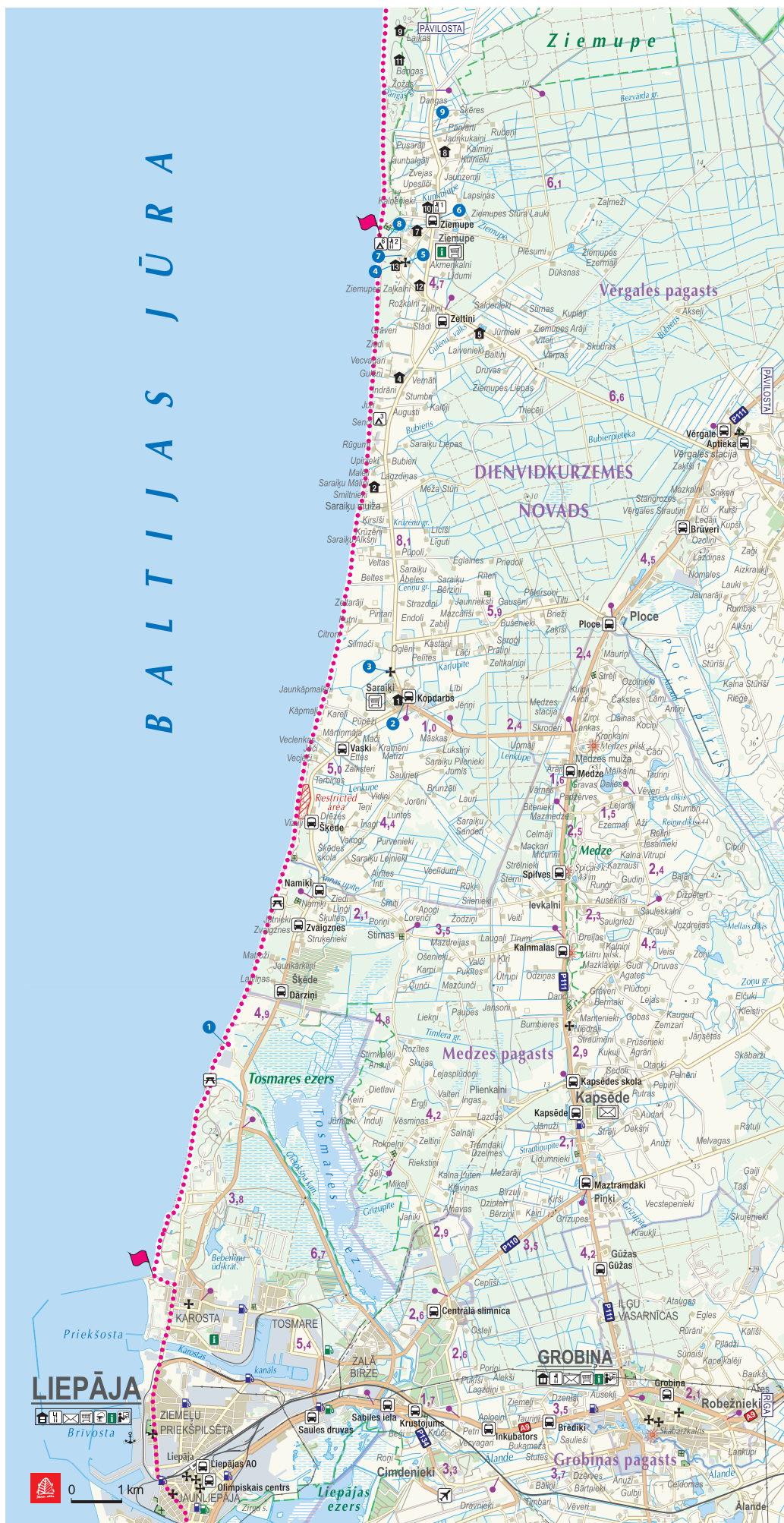
Autobusai iē Liepojas ē Ziemupē ir atgal važiuoja (~ 2 kartus per diēnā). www.lap.lv

Poilsivietēs

Prie Tvirtovēs kanālo žiočī ē jūrā, GPS: 56.59222, 21.01623
Poilsivietē, GPS: 56.62447, 21.03519

TURIZMO INFORMACIJA

Vergalēs / Ziemupēs TIC, „Jūras māja“, Ziemupē, +371 29437166, GPS: 56.74865, 21.07607



Ziemupe – Pāvilosta

Dainuojantis smėlis ir gintaras

Žmonių mažai lankomas paplūdimys, kur galima rinkti gintarą ir akmenėlius su fosilijomis, išgirsti dainuojantį smėlį po kojomis. Ziemupės apylinkėse pasirodo jūros nuskalauti skardžiai, o toliau iki Akmenrago ir Paviluostos – gražios prieškopės, apaugusios smiltyninėmis rugiaveidėmis ir smiltlendrėmis. Vietomis matomos pilkosios kopos. Akmenrago švyturys bus gera poilsio vieta. Paviluosta, padvelkusi savo miestelio šarmu, uosto bei rūkytos žuvis kvapais, privers sugrįžti iš neliestos gamtos į civilizaciją.



1

PRAKTINĖ INFORMACIJA

..... 21 km

🕒 7–9 val.

🚩 Ziemupės paplūdimys, priešais **P**

🚩 Paviluostos TIC, **P**

📍 Ziemupe – Akmenrags – Pāvilosta

🟢 Lengvas



Smėlėti, akmenuoti (nedideli akmenukai), vietomis platūs (prie Akmenrago), vietomis siauresni smėlėti paplūdimiai. Paviluostoje – asfaltas.



Sakos upę reikia pereiti tiltu (Meža gatvė). Paviluostos uoste per Sakos upę galima persikelti laiveliu, kurio paslaugas iš anksto reikia užsakyti telefonu +371 29409848, 29125521. Mažus upelius ir upokšnius nevandeningu laikotarpiu galima perbristi.



Ostmalas gatvėje nėra šaligatvio.



Tarp Ziemupės ir Paviluostos pakrantėje nėra parduotuvių ir maitinimo įstaigų.



Nuo Ziemupės iki Akmenrago ir toliau – iki Paviluostos, esant nepalankioms oro sąlygoms, galima eiti miško keliu ir takais.

VERTA PAMATYTI!

- 1** Akmensrago švyturys. +371 28350899; GPS: 56.83237, 21.05684
- 2** Laivas „Dole“. GPS: 56.88738, 21.18327
- 3** Papuošalų dirbtuvė, parduotuvė „Jūras rotas“. +371 29401273; GPS: 56.888964, 21.17324
- 4** Paviluostos kraštotyros muziejus ir Valčių namas. +371 29226273; GPS: 56.88935, 21.17256
- 5** Jūros akmuo. Aukštis 3,5 m (vandenyje 1,5 m), apimtis 15 m. GPS: 56.89458, 21.18593
- 6** Buvęs armijos bokštas (apžvalgos bokštas) prie Pietinio molo. Senas sovietinių laikų pasienio apsaugos stebėjimo bokštas po restauracijos prikeltas naujam gyvenimui ir atidarytas lankytojams vasaros sezonu, šviesiuoju paros metu. Nuo 20 m aukščio bokšto per stacionarų binoklį galima stebėti laivus ir jachtas jūroje, taip pat ir paukščius. Darbo laiką galima pasitikrinti Paviluostos TIC svetainėje www.visitpavilosta.lv. GPS: 56.8901, 21.16866
- 7** Paviluostos promenada. Ši vieta nuostabiai tinka lėtam pasivaikščiavimui su šeima arba poilsiui vienuomoje, stebint uoste pririštus žvejų laivelius ir burines jachtas, pajuntant gaivų, sūrų jūros vėją, arba mėgaujantis švelniais saulės prisilietimais. Promenados ilgis 200 m. GPS: 56.88933, 21.17155
- 8** Apžvalgos bokštas prie muziejaus. 12 m aukščio apžvalgos bokštas, nuo kurio atsiveria vaizdas į pakrantę ir dešinįjį Sakos upės krantą. GPS: 56.89010, 21.17272
- 9** Apžvalgos aikštelė prie Pilkosios kopos. Prie jūros įrengta apžvalgos aikštelė, nuo kurios galima pasigrožėti Paviluostos pilkąja kopa (7 m). GPS: 56.89313, 21.18603

PASLAUGOS

Apgyvadinimas

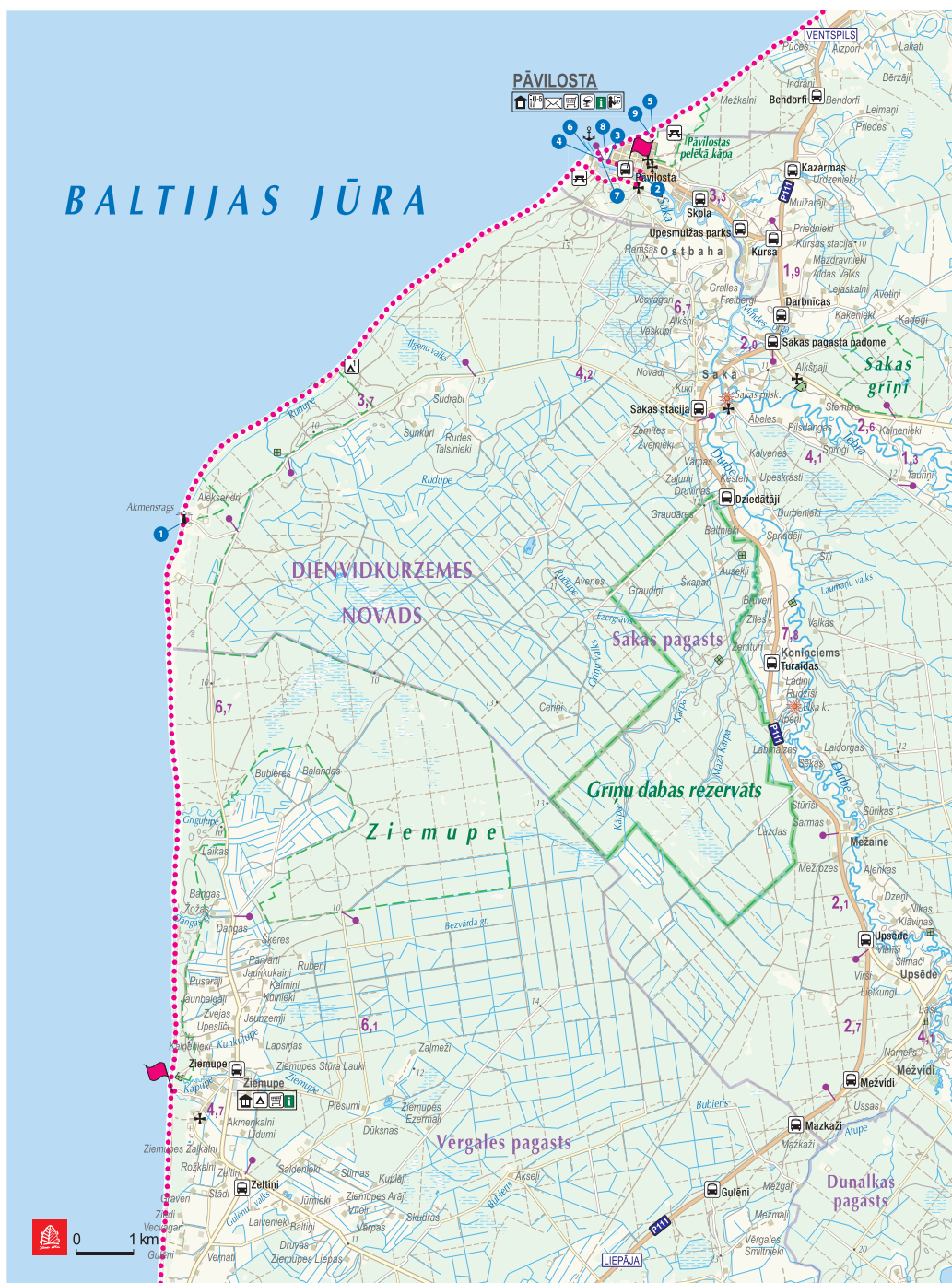
1. Kempingas „Miera osta“, +371 26444168, 20203073; GPS: 56.85633, 21.10316
Apgyvadinimo vietas Paviluostoje www.visitpavilosta.lv

Maitinimas

- 1. Kavinė „Laiva“**, +371 29335575; GPS: 56.88853, 21.17832
- 2. Kavinė „Āķagals“**, +371 29498899; GPS: 56.88924, 21.17320
- 3. Kavinė „Enkurs“**, +371 29806884; GPS: 56.88721, 21.18919
- 4. Kavinė „Wonderfood“**, +371 22589000; GPS: 56.89286, 21.18511
- 5. Restoranas „Otto Hotel & Sun“**, +371 63451200; GPS: 56.88903, 21.17468

Parduotuvės

Ziemupėje, GPS: 56.74903, 21.07790, Paviluostoje (kelios).



Viešasis transportas
Atkarpa Ziemupē – Pavilosta nekursuoja.

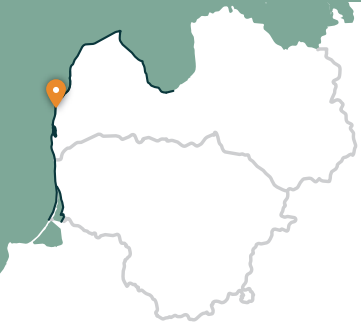
Poilsivietės
Jūras gatvės stovėjimo aikštelė, GPS: 56.88818, 21.16708
Kalna gatvės stovėjimo aikštelė, GPS: 56.89291, 21.18631

TURIZMO INFORMACIJA

i Vergalės / Ziemupės TIC, „Jūras māja“, Ziemupē, +371 29437166; GPS: 56.74865, 21.07607

i Paviluostos TIC, Dzintaru iela 2, Pavilosta, www.visitpavilosta.lv, +371 63498229, 29121894; GPS: 56.88817, 21.17914





Pāvilosta – Jūrkalne

Nuostabiausī Baltijos jūros skardžiai



Šiaurės rytuose nuo Paviluostos galima pasigėrėti puikiais pilkųjų kopų kraštovaizdžiais, o paėjus kelis kilometrus toliau prasideda viena iš gražiausių Jūrų tako atkarpų – nuostabūs skardžiai, kuriais galima gėrėtis einant daugiau nei 20 km. Įdomiausius skardžių kraštovaizdžius galima pamatyti prie Strantės, Ulmalės ir Ryvos žiočių. Daug kur pakrantės šlaituose vasarą žydi orchidėjos. Jūrkalnėje ir jos apylinkėse galima stebėti „du saulėlydžius“: vieną iš paplūdimio, o kitą – po akimirkos – nuo skardžio viršaus.



PRAKTINĖ INFORMACIJA

..... 20 km

🕒 7–9 val.

🚩 Paviluostos TIC, **P**

🚩 Baltijos jūros skardžio apžvalgos aikštelė, priešais Jūrkalnę **P**

📍🗺️ Pāvilosta – Ulmale – Labrags – Jūrkalne

●●● Vidutinio sunkumo – Sunkus

🌲 Smėlėti, akmenuoti (įvairaus dydžio) paplūdimiai, pribrėję nedidelių akmenukų. Prie Paviluostos ir Jūrkalnės – platūs smėlėti paplūdimiai.



Už Paviluostos paėjus ~ 0,5 h paplūdimys susiaurėja, yra akmenų. Po skardžiais yra dvi 100 – 200 m ilgio vietos, kur gali tekti bristi sekliu vandeniui. Kai jūra stipriau banguoja, pučia stiprus vakarų, šiaurės vakarų arba pietvakarių vėjas arba audrų metu, tuomet geriau eiti skardžio viršumi arba važiuoti autobusu. Upelius ir upokšnius nevandeningu laikotarpiu galima perbristi. Ryvą taip pat galima perbristi, jei nebuvo stiprios liūtis. ~ 1,5 km atstumu nuo jūros

Ryva kertama einant per du tiltus.


Per Sakos upę galima persikelti laiveliu, kurio paslaugas iš anksto reikia užsakyti telefonu +371 29409848, 29125521.



Skardžiai slenka jūrai skalaujant kraštus ir lietaus vandenims išplaunant jų šlaitus. Čia gali būti nuošliaužų, nuogriuvų, akmenų nuobirų, todėl skardžiais keliauti negalima. Šiuo tikslu daug kur įrengti laiptai. Nuošliaužų dažniausiai atsiranda audrų metu arba po jų, taip pat po liūčių, tačiau gali atsirasti ir kitu metu.

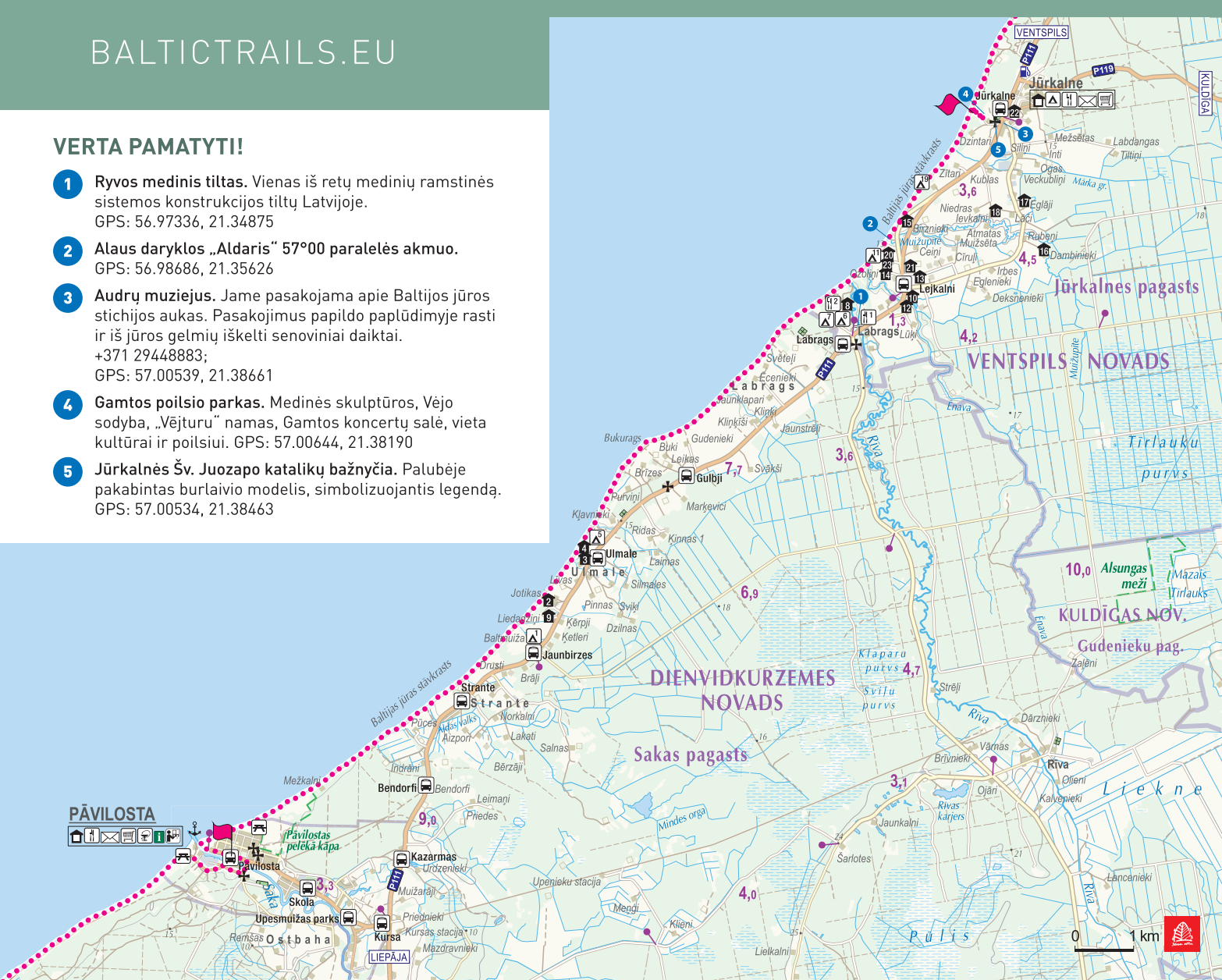


Nuo Paviluostos iki Jūrkalnės nėra parduotuvių. Patartina avėti tinkamą avalynę, turėti lazdas pasiremti.



VERTA PAMATYTI!

- 1 Ryvos medinis tiltas.** Vienas iš retų medinių ramstinės sistemos konstrukcijos tiltų Latvijoje.
GPS: 56.97336, 21.34875
- 2 Alaus daryklos „Aldaris“ 57°00 paralelės akmuo.**
GPS: 56.98686, 21.35626
- 3 Audrų muziejus.** Jame pasakojama apie Baltijos jūros stichijos aukas. Pasakojimus papildo paplūdimyje rasti ir iš jūros gelmių iškelti senoviniai daiktai.
+371 29448883;
GPS: 57.00539, 21.38661
- 4 Gamtos poilsio parkas.** Medinēs skulptūros, Vėjo sodyba, „Vējturu“ namas, Gamtos koncertu salē, vieta kultūrai ir poilsui. GPS: 57.00644, 21.38190
- 5 Jūrkalnēs Šv. Juozapo katalikų bažņyčia.** Palubēje pakabintas burlaivio modelis, simbolizuojuantis legendā.
GPS: 57.00534, 21.38463



PASLAUGOS

Apgyvandinimas

- 1. Kempingas „Baltmuīza“,** +371 26356527; GPS: 56.92321, 21.26141
- 2. Poilsio namai „Sunset house“,** +371 29412343; GPS: 56.92885, 21.265325
- 3. Svečių namai „Zālītes“,** +371 26661773, 26128650; GPS: 56.93590, 21.27516
- 4. Svečių namai „Viļņi“,** +371 29101439, 22849848; GPS: 56.93643, 21.27529
- 5. Palapinių vieta „Oši“,** +371 25544836, 22849848; GPS: 56.93888, 21.27866
- 6. Kempingas „Siļi“,** +371 22086858; GPS: 56.9739922, 21.34391
- 7. Kempingas „Hortus“,** +371 26795690; GPS: 56.97357; 21.34143
- 8. Svečių namai „Imantas“,** +371 29479335; GPS: 56.97567, 21.34410
- 9. Apartamentai „Kapteinis Āķis“,** +371 29717777; GPS: 56.92753, 21.26411
- 10. Svečių namai „Liedags“,** +371 26595202; GPS: 56.97761, 21.36265
- 11. Kempingas „Vēverlejas“,** +371 26149960; GPS: 56.98345, 21.35120

- 12. Poilsio namai „Birtzalas“,** +371 26019461; GPS: 56.97572, 21.36217
- 13. Poilsio namai „Priežkalni“,** +371 29714801, 22014687; GPS: 56.98019, 21.36527
- 14. Svečių namai „Ozoliņi“,** +371 25998377; GPS: 56.98180, 21.35484
- 15. Svečių namai „Četri vēji“,** +371 29131329; GPS: 56.98891, 21.36121
- 16. Poilsio namai „Dambenieki“,** +371 29475099; GPS: 56.98507, 21.39983
- 17. Kaimo turizmo sodyba „Eglāji“,** +371 26496400; GPS: 56.99277, 21.39353
- 18. Poilsio namai „Ievkalni“,** +371 29211119; GPS: 56.99141, 21.38489
- 19. Palapinių aikštēlē „Kaiķu birzs“,** +371 28320219; GPS: 56.99482, 21.36502
- 20. Poilsio namai „Salas“,** +371 29422111; GPS: 56.98286, 21.35477
- 21. Kempingas „Laukbaloži“,** +371 28662772; GPS: 56.98220, 21.36267

- 22. „Lina apartamenti“,** +371 26307026; GPS: 57.00629, 21.38971
- 23. Poilsio namai „Olīvas“,** +371 26112233; GPS: 56.98229, 21.35442



Maitinimas

- 1. Kavinē „Rīvas krogs“,** +371 26140577; GPS: 56.97360, 21.34904
- 2. Kavinē „Zivju krogs“,** +371 29479335; GPS: 56.97555, 21.34446

Apgyvandinimo ir maitinimo īstaigos Jūrkalnēje (žr. taip pat 7-os atkarpos lapel).



Parduotuvēs

Paviluoštoje (kelios) ir Jūrkalnēje, GPS: 57.00537, 21.38668, GPS: 57.00501, 21.38643



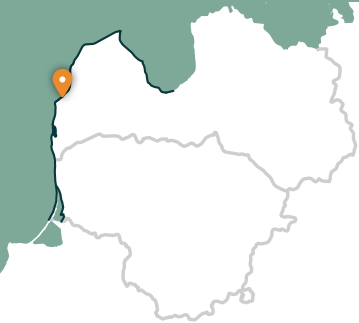
Viešasis transports

Autobusai iš Paviluoštas j Jūrkalnēj atgal važiuoja ~ 5 kartus per dienā.

TURIZMO INFORMACIJA



Paviluoštas TIC, Dzintaru iela 2, Paviluošta, www.visitpavilosta.lv, +371 63498229, 29121894; GPS: 56.88817, 21.17914



Jūrkalne – Sārnatē

Vieta, kur žmonės valtimis plaukia per Baltijos jūrą




Šioje Jūrų tako atkarpoje tęsiasi įspūdingas Baltijos jūros skardis. Uošvalkių apylinkėse jis „nusileidžia“ žemyn, pavirsdamas statesne prieškoje, dengiama tankių gluosnių vainikų, tačiau priešais Sarnatę vėl išnyra išraiškingi skardžiai. Čia trumpoje atkarpoje galima pamatyti įspūdingus gamtos vaizdus.



PRAKTINĖ INFORMACIJA

14 km

5–7 val.

Baltijos jūros skardžio apžvalgos aikštelė, priešais Jūrkalnę 

Sarnatės paplūdimys

Jūrkalne – Ošvalki – Sārnatē

Lengvas



Smėlėti, akmenuoti (įvairaus didumo) ir smėlėti – akmenuoti paplūdimiai, vietomis nedideli akmenys.



Nedidelius upokšnius galima perbristi.



Skardžiai formuojasi (smenga), jūrai skalaujant krantus ir lietaus vandenims paplaunant jų šlaitus. Čia gali būti nuošliaužų, nuogriuvų, akmenų nuobirų. Negalima keliauti skardžiais, kur nėra įrengtų laiptų (jų būna gana dažnai) ir eiti arti jų

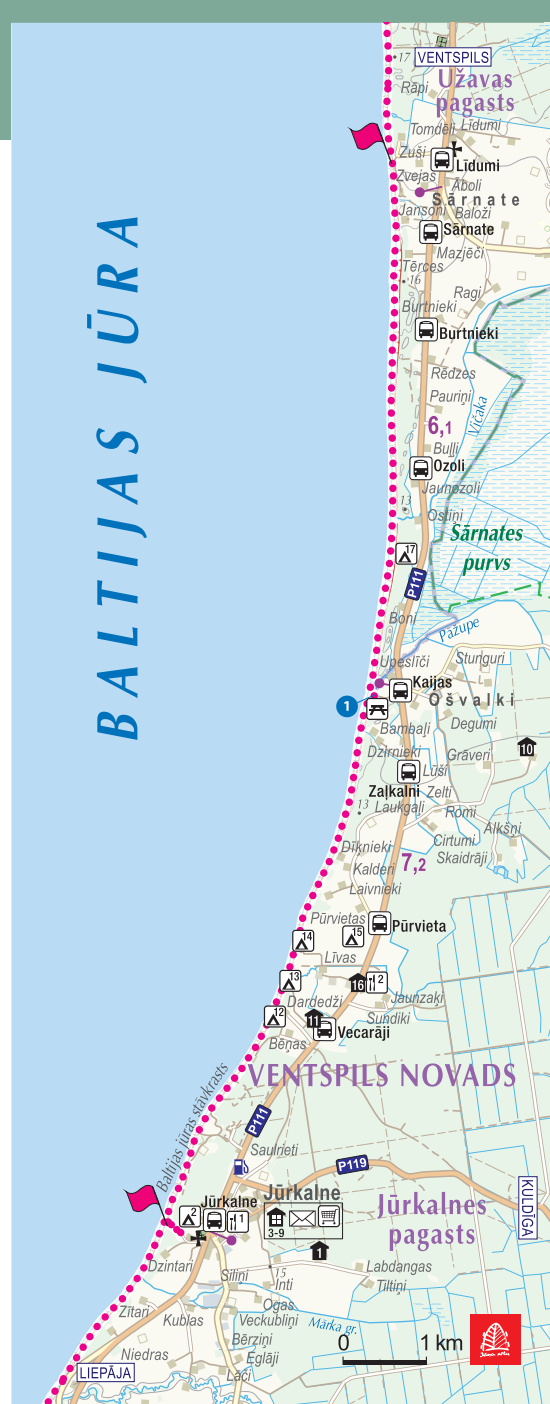
ties viršuje, ties apačioje. Nuošliaužų dažniausiai pasitaiko audrų metu (arba po audrų) ir po liūčių, tačiau gali būti ir kitu metu.



Rekomenduojama apsipirkti Jūrkalnėje, nes Sarnatėje nėra parduotuvių. Patartina turėti lazdas pasiremti.



Patyrę keliautojai gali sujungti šią ir kitos dienos atkarpą bei maršrutą baigti Užavoje.



VERTA PAMATYTI!

- 1 Atminimo ženklas „Cerību bura“. Projekto autorius skulptorius Ģirts Burvis sukūrė šį atminimo ženklą kaip vilties burę, simbolizuojančią latvių pabėgėlių atminimą. Iš Sarnatės, kaip ir iš daugelio kitų Kuržemės pakrantės vietų, bijodami sovietinio teroro, vietos gyventojai žvejų valtimis persikėlė per Baltijos jūrą į Gotlandą, esantį už 150 km. Paminkle įžvelgiamas įtrūkis yra išsiskyrimo, įveiktų sunkumų ir skausmo simbolis – visa tai, ką teko išgyventi daliai Latvijos žmonių svetur. GPS: 57.06456, 21.41572

PASLAUGOS

Apgyvendinimas

- 1. Poilsio namai „Pirmie Zaļmeži“, +371 29930568; GPS: 57.00377, 21.40882
- 2. Kempingas „Senči“, +371 28335239; GPS: 57.00749, 21.38145
- 3. Viešbutis „Pilsberģu krogs“, +371 27436888; GPS: 57.00750, 21.38541
- 4. Apartamentai „Jūrkalnes Šalkas“, +371 27436888; GPS: 57.00648, 21.38990
- 5. Poilsio namai „Avoti“, +371 28320219; GPS: 57.00595, 21.39325
- 6. Poilsio namai „Atvari“, +371 27436888; GPS: 57.00807, 21.39333
- 7. Poilsio namai „Kāpas“, +371 28320219; GPS: 57.00821, 21.39420
- 8. Poilsio namai „Rozes“, +371 26138337; GPS: 57.00942, 21.39563
- 9. Poilsio namai „Palmas“, +371 26138337; GPS: 57.01063, 21.39586

- 10. „Mežmalas apartamenti“, +371 28330977; GPS: 57.05830, 21.44698
- 11. Kempingas „Šāfliki“, +371 26305790, 29242134; GPS: 57.02942, 21.39887
- 12. Kempingas „Zaki“, +371 26452767; GPS: 57.03253, 21.40110
- 13. Kempingas „Ceriņi“, +371 29204415; GPS: 57.03703, 21.40279
- 14. Palapiņu aikštēlē „Nikke“, +371 29296730; GPS: 57.03831, 21.41313
- 15. Viešbutis „Zaķu krogs“, +371 26133995; GPS: 57.03305, 21.41541
- 16. Kaimo turizmo sodyba „Kaijas“, +371 26405743; GPS: 57.06367, 21.42369

Maitinimas

- 1. „Pilsberģu krogs“, +371 27436888; GPS: 57.007350, 21.38541
- 2. „Zaķu krogs“, +371 26133995; GPS: 57.03305, 21.41541

Pardotuvēs

Jūrkalnēje, GPS: 57.00537, 21.38668; GPS: 57.00501, 21.38643

Viešasis transportas

Autobusai nuo Jūrkalnes iki Sarnatēs ir atgal važiuoja ~ 4 kartus per diēnā.

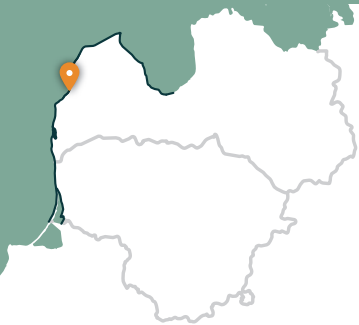
Poilsivietēs

Poilsivietē priē „Cerību buras“, GPS: 57.06439, 21.41604

TURIZMO INFORMACIJA

i Ventspilio TIC, Dārzu iela 6, Ventspils, www.visitventspils.com, +371 63622263, 29232226; GPS: 57.39838, 21.56953





Sārnate – Užava

Gražiausias Latvijas pakrantės vaizdas



Sarnatēs apylinkēse dar galima pamatytī Baltijōs jūros skardj, kuris šiaurinėje pusėje pamažu žemėja, ir jį pakeičia prieškopijų pylimas. Einant jūros pakrante nuo Vendzavų link Užavos švyturio atsiveria Latvijai neįprasti vaizdai, primenantys vos vegetuojančius smėlėtus – akmenuotus tyrus – tai buvusios Sovietinės armijos poligonas. Čia ir už Užavos švyturio buvusių poligonų teritorijose šiais laikais matomos pilkosios kopos. Artėjant prie Užavos žiočių paplūdimys vis platėja ir kopų pylimai darosi žemesni. Nuo romantiškojo Užavos švyturio atsiveria gražiausias Jūrų tako vaizdas.



PRAKTINĖ INFORMACIJA

15 km

5–7 val.

Sarnatēs paplūdimys – 0,6 km nuo P 111 kelio (Liepoja – Ventspilis)

Užavos paplūdimys prie Užavos upės žiočių j jūrā, priešais **P**

Sārnate – Užava

Lengvas



Smėlėti, akmenuoti (įvairaus didumo) paplūdimiai.



Prie Užavos švyturio tenka eiti pramintu taku per betoninius bangolaužius. Užavos upę nevandeningu laikotarpiu galima perbristi. Tiltas nuo upės žiočių nutolęs 0,3 km atstumu.



Skardžiai formuojasi (smenga), jūrai skalaujant krantus ir lietaus vandenims paplaunant jų šlaitus. Čia gali būti nuošliaužų, nuogriuvų, akmenų nuobirų, todėl



jais draudžiama keliauti. Šiuo tikslu įrengti laiptai. Nuošliaužų dažniausiai pasitaiko audrų metu (arba po audrų) ir po liūčių, tačiau gali būti ir kitu metu.

Artimiausia parduotuvė yra Užavoje.



Patyrę keliautojai gali sujungti šią ir ankstesnės dienos atkarpą – „Jūrkalnė – Sarnatē“ ir pradėti Jūrkalnėje.

VERTA PAMATYTI!

- 1 Užavos alaus darykla.** Su Užavos alaus daryklos istorija ir alaus gamybos procesu galima susipažinti 50 min. trukmės ekskursijoje su degustacija. Alaus daryklos parduotuvėlėje galima įsigyti alaus ir įvairių užkandžių.
+371 29219145; GPS: 57.19783, 21.44137
- 2 Užavos švyturys.** 21 m aukščio, cilindro formos mūrinis švyturys pastatytas 1879 metais. Jo šviesos įsijungia du kartus per 10 sekundžių. 1930 metais kopa prie švyturio tvirtinta kadagių vytelių krepšiais, pripildytais akmenukų, taip pat pastatyti dideli rieduliai. Aštuntajame dešimtmetyje krantas sutvirtintas betoniniais luitais. +371 28341836; GPS: 57.20907, 21.41465
- 3 Užavos liuteronų bažnyčia.** Latvijoje vienintelė liuteronų bažnyčia be bokšto. Bažnyčios stogas keturšlaitis, o du varpai patalpinti po mediniu stogeliu prie pagrindinio įėjimo. Išliko dvi įdomios 1784 m. vėtrungės, ant kurių yra raidės PHC – tai rodo, kad bažnyčia pastatyta hercogo Pėterio Byrono įsakymu.
GPS: 57.23230, 21.46119
- 4 Užavos baptistų bažnyčia.** Užavos baptistų parapija yra seniausia Latvijoje. Ji įsteigta 1861 metais, kai Užavos upėje įvyko pirmasis krikštas. Bažnyčia pastatyta 1888 metais.
+371 26677141;
GPS: 57.23003, 21.47143

PASLAUGOS

- Apygyvendinimas**
- 1. Poilsio namai „Sārnatōrija“,**
+371 29541777;
GPS: 57.11503, 21.43454
 - 2. Svečių namai „Auseklītis“,**
+371 29249019;
GPS: 57.22707, 21.45581

- 3. Poilsio namai „Tarzeri“,**
+371 29786852;
GPS: 57.22941, 21.44939
- 4. Poilsio namai „Krikši“,**
+371 26002049;
GPS: 57.23305, 21.44098
- 5. Poilsio namai „Upmalnieki“,**
+371 26045928;
GPS: 57.23352, 21.44051
- 6. Stovyklavietė „Ganības“,**
+371 29474730;
GPS: 57.23831, 21.43466
- 7. Palapinių vieta „Saliņas“,**
+371 29462898;
GPS: 57.23993, 21.42784
- 8. Svečių namai „Brieži“,**
+371 29759460;
GPS: 57.22771, 21.45226

 **Maitinimas**

Nēra.

 **Parduotuvės**

Parduotuvė (Užava),
GPS: 57.22926, 21.45514

 **Viešasis transportas**

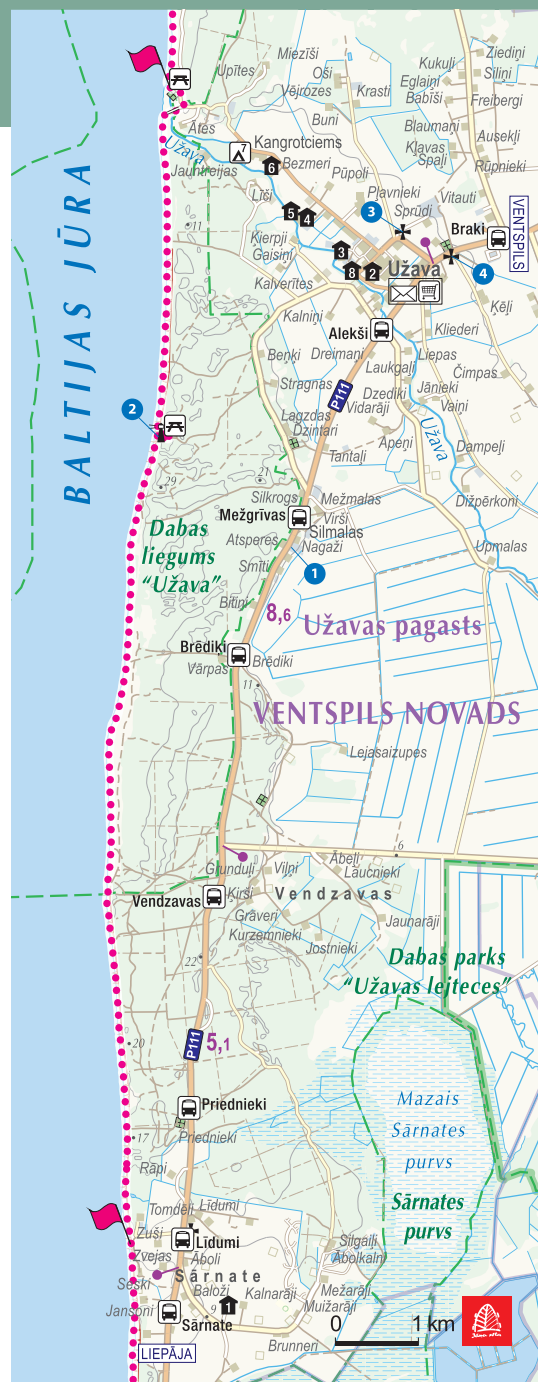
Autobusai iš Sarnatės iki Užavos ir atgal kursuoja ~4 kartus per dieną.

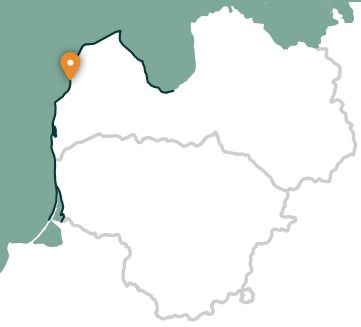
 **Poilsiavietės**

Prie Užavos švyturio,
GPS: 57.20948, 21.41598
Užavos žiotys,
GPS: 57.24702, 21.41474

TURIZMO INFORMACIJA

- i** Ventspilio TIC,
Dārzu iela 6, Ventspils,
www.visitventspils.com,
+371 63622263, 29232226;
GPS: 57.39838, 21.56953





Užava – Ventspils

Surinkite savąją gintarų kolekciją!



Šioje atkarpoje pirmieji Jūrų tako 6 km yra atoki kranto juosta su plačiu paplūdimiu ir žemomis prieškopėmis, kurias dengia sidabriniai smiltyninių rugiaveidžių ir smiltlendrių krūmai. Už Meduolės upokšnio žiočių stūkso įspūdingas skardis (~ 19 m) ir plyti siauras, akmenuotas paplūdimys. Skardis greitai nusileidžia ir iš naujo pakyla paėjus du kilometrus.


Tarp skardžių yra buvusios sovietinės armijos poligonas. Paskutiniai penki Jūrų tako kilometrai iki Pietinio molo Ventspilyje veda plačiu smėlėtu paplūdimiu, kurį nuo kontinento skiria pilkųjų kopų biotopai.



PRAKTINĖ INFORMACIJA

..... 20 km

 7–9 val.

 Užavos paplūdimys prie Užavos upės žiočių į jūrą, priešais **P**

 Ventspilio pietinis molas, priešais **P**

 Užava – Ventspils



Vidutinio sunkumo



Smėlėti, akmenuoti (nuo smulkių iki stambių akmenukų) paplūdimiai, kai kur akmenys. Pakrantė labai keičiasi po audrų – tai galima matyti paplūdimyje, kur akmenukų juostas keičia smėlio juostos. Trumpoje atkarpoje – išplautas molis. Smėlio danga gali būti „minkšta“ ir ja eiti sunku.



Skardžiai, kuriais negalima lipti, nes gali formotis

nuošliaužos ir smėlio – dirvos įgriuvos.




Netoli kranto nuo Užavos iki pat Ventspilio vietovės negyvenamos, čia neteikiamos jokios paslaugos. Ventspilio paplūdimio pietinėje dalyje yra nudistų pliažas.



Likus 2,7 km iki Ventspilio ribos priešais Cirpstenę, lygiagrečiai jūros krantui veda buvęs sovietinis karinis kelias, kuriuo galima eiti, kai pučia stiprus vėjas.

VERTA PAMATYTI!

- 1**  **Užavas gamtos draustinis ir pilkoi kopā.** Platus, akmenuotas, j dykumā panašus pilkuij kopu kraštovaizdis stebina kiekvienā, kuris tai mato pirmā kartā. Keliu kilometru ilgio ir keliu šimtu metru pločio akmeņu laukai, kuriuose auga smiltyninis gvazdikas, o kerpēs formuoja geltonu, žaliu, pilku ir juodu nēriņu raštus, kokių kitur Latvijoje nēra. Užavas apylinkiu akmeņu tyrai – tai vienintelis prieglobstis vienuolikai rūšiu kerpiu. GPS: 57.24730, 21.41335
- 2** **Pietinis molas.** Puiki pasivaikščiojimu vieta, kur galima stebėti saulēdij, galingā jūros bangavimā per audrā, taip pat dideliu laivų atvykimā j uostā. GPS: 57.39808, 21.53262
- 3** **Ventspilio karviu paradas.** Mieste galima pamatyti 24 natūralaus dydžio iš stiklo pluošto pagamintas karvutes ir 3 dides karves – Karvē Jūrininkā, Gēliu karvē ir Karvē Keliauninkē. Jos yra 4 m aukščio ir 7 m pločio.
- 4** **Pajūrio buities muziejus.** Galima apžiūrėti didelē jūros žvejybiniu laivų ir didžiausių Baltijos šalyse inkaru kolekcijā, kuriā sudaro daugiau kaip 140 eksponatų nuo XVII a. iki pat šių laiku. Muziejaus teritorijoje važiuoja Siaurukas. GPS: 57.38501, 21.53788
- 5** **Uostgalas.** Savotiška, romantiška aplinka, grįstos tylos gatvēs, patrauklūs XIX a. mediniai pastatai ir visada ant palangių žydinčios pelargonijos. GPS: 57.39392, 21.54172
- 6** **Inkaru takas.** Jūrmalos parke prie jējimo stūkso pats didžiausias inkaras, jo svoris yra 23 tonos, o aukštis – 6 metrai. GPS: 57.38901, 21.53644
- 7** **Latvijos kontūrinis ženklas.** Privažiavimo keliukas vaizduoja Latvijos šimtmečiu sukurtā begalybēs ženklā. GPS: 57.39012, 21.53319

PASLAUGOS

 **Apgyvandinimas**

- 1. Svečių namai „Spicīte“**, +371 29508200; GPS: 57.35710, 21.52758
- 2. Svečių namai „Kāpsargi“**, +371 22020327; GPS: 57.35942, 21.53419
- 3. Poilsio namai „Gatiņi“**, +371 26353588; GPS: 57.36292, 21.53410
- 4. Palapinių vieta „Lībnieki“**, +371 27782586; GPS: 57.30564, 21.48762

Apgyvandinimo vietas Ventspilyje www.visitventspils.com

 **Maitinimas**

Maitinimo įstaigos Ventspilyje www.visitventspils.com



 **Parduotuvės**

Užavoje, GPS: 57.22926, 21.45514 ir Ventspilyje.

 **Viėšasis transportas**


Autobusai iš Užavas į Ventspilj ir atgal (~ 4 kartus per dienā).

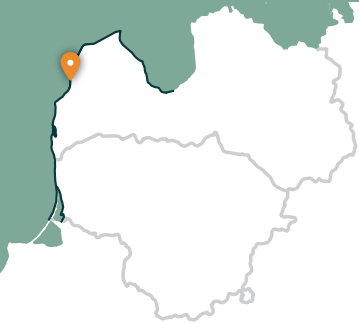
 **Poilsiavietės**

Poilsiavietē, GPS: 57.35520, 21.50033

TURIZMO INFORMACIJA

 **Ventspilio TIC**, Dāru iela 6, Ventspils, www.visitventspils.com, +371 63622263, 29232226; GPS: 57.39838, 21.56953





Ventspils – Staldzene

Per Ventspilī



Maršrutas veda per Ventspilī ir jo apylinkiū miškus. Jūru takas nuo Pietinio molo vingiuoja per istorinj Uostgaļā ir Senamiestj, kerta Ventā ir toliau per Parventā pēsčijū – dviračijū taku tēsiasi Staldzenēs kryptimi, kur, padarēs vingj aplink Ventspilio uostā, vėl sugrįžta j jūros pakrantē. Verta skirti vienā dienā ir susipažinti su įdomiausiomis miesto vietomis, taip pat aplankyti Pajūrio liaudies buitjes muziejū po atviru dangumi.



PRAKTINĖ INFORMACIJA

••••• 15 km

🕒 5–7 val.

🚩 Ventspilio pietinis molas, priešais **P**

🚩 Staldzenēs **P**, priešais paplūdimj

📍🗺️ Pietinis molas – Ostgals – Ventspils senamiestis – Sarkanmuiža laukai – Ventos tiltas – Pārventa – Talsu gatvė – Bangu gatvė – Staldzene

📍 Lengvas

🌳🚲 Asfaltas (pēsčijū, pēsčijū – dviračijū takai), grindinys.


⚠️ Skardis prie Staldzenēs, kuriuo negalima lipti, nes gali formotis nuošliaužos ir smėlio – dirvos įgriuvos. Bangu gatvėje vietomis nėra šaligatvio, todėl sezono metu, kai didelis automobilių srautas, patariama rinktis alternatyvų kelią.







Prieš Staldzenę j jūros pakrantę galima išeiti greičiau: nuo Talsu gatvės reikia pasukti Senuoju Staldzenės keliu ir tada palei Ventspilio naftos terminalo tvorą reikia eiti 1,7 km iki jūros kranto – Parventos paplūdimio.



VERTA PAMATYTI!

- 1 Žvejybos laivai „Azova” ir „Grots”.
GPS: 57.39761, 21.53319
- 2 Didelė kėdė iš grandinių.
GPS: 57.39722, 21.53368
- 3 Apžvalgos bokštas.
GPS: 57.39662, 21.53297
- 4 Plūduņu ekspozīcija uosto gatvės promenadoje. Palei Ventos krantą išdēstyta 14 plūduņu, kuriems dabar dovanotas antras gyvenimas – pasakoti apie jūreivystę. Prie kiekvieno plūduņa yra informacinē lentelē, kuriojē paaiškinta, kokiam tikslui konkrētus plūduņu tipus skirtas. GPS: 57.39417, 21.54776
- 5 Livonijas ordino pilis. Livonijas ordino pilis nuo kitų viduramžių tvirtovių skiriasi savo interjeru, kur modernus muziejaus eksponatų stendų apipavidalinimas dera prie istorinės aplinkos.
+371 63622031;
GPS: 57.39614, 21.55875
- 6 Ventspilio turgaus aikštē. Kaip centrinis rekonstruotos turgaus aikštės objekts buvo pastatyta varpinė su laikrodžiu. Jojē galima pamatyti skulptoriaus Glebo Pantelejevo sukurtā svarstyklių, talpų ir matavimo vienetų ekspozīcijā.
GPS: 57.39758, 21.56850
- 7 Paminklas Latvijas jūrininkystės pradininkui Krišjaniui Valdemarui.
GPS: 57.39698, 21.56025
- 8 Fontanas „Kuģu vērotājs”.
GPS: 57.39769, 21.56441
- 9 Fontanas „Kāpu priedē”.
GPS: 57.40389, 21.59078
- 10  Staldzenēs skardis. Maždaug 400 m ilgio skardis, kurio aukštis kai kur siekia 4–8 m. GPS: 57.44539, 21.60438

PASLAUGOS

-  **Apgyvendinimas**
Apgyvendinimo vietas Ventspilyjē
www.visitventspils.com
-  **Maitinimas**
Maitinimo īstaigos Ventspilyjē
www.visitventspils.com
-  **Parduotuvēs**
Ventspilyjē.
-  **Viešasis transports**
Autobusai īš Ventspilio īki Staldzenēs ir atgal vāžiuoja vidutiniškai 1 kartā per valandā. www.ventspilsreiss.lv

TURIZMO INFORMACIJA

-  **Ventspilio TIC,**
Dāru iela 6, Ventspilis,
www.visitventspils.com,
+371 63622263, 29232226;
GPS: 57.39838, 21.569536



Staldzene – Oviši

Uovišių ragas. Lyvių kraštas



Jau nusileidus į Staldzenės paplūdimį matyti kelių metrų aukščio, vietomis atviras skardis, kuris pamažu darosi vis aukštesnis (aukščiausias taškas – Kokkalnas, 29 m). 3–4 km šiaurės rytuose nuo Staldzenės susiformavo siaura paplūdimio atkarpa su skardžiu, kurį, pučiant stipriam vėjui, skalauja bangos. Už Liepenės jūros krantas pamažu žemėja ir už Jaunupės iki pat Uovišių rago yra susiformavę platūs paplūdimiai, kurių pats didžiausias plotis yra Uovišių rago gale. Nuo Uovišių švyturio atsiveria puikus vaizdas pro medžių viršūnes.



PRAKTIŠNĖ INFORMACIJA

- 17 km L 6–8 val.
- ▄ Staldzenė P, prieš paplūdimį
- ▄ Uovišių centro P, 0,5 km nuo paplūdimio
- 📍🗺️ Staldzene – Liepene – Jaunupe – Oviši
- Vidutinio sunkumo
- 🌲🌲🌲 Smėlėti ir akmenuoti paplūdimiai. Akmenukais tenka eiti tada, kai jūra „pakyla“, siaučia didelės bangos. Ramiu metu matomi

smėlėti paplūdimiai. Pakrantė labai keičiasi po audrų, gali pasitaikyti „minkštai“ sunešto smėlio. Prie skardžių – išplautas molis.



Jaunupę nevandeningu laikotarpiu galima perbristi.



Skardžiai, kuriais negalima lipti ir eiti arti jų apačios siaučiant audrai ir lyjant lietui, nes gali susiformuoti nuošliaužos ir smėlio – dirvos įgriuvos. 3 – 4 km į šiaurės rytus nuo Staldzenės susiformavo siaura paplūdimio atkarpa su skardžiu, kurį, pučiant stipriam šiaurės vakarų, vakarų, pietvakarių

vėjui (apie 10 m/s ir daugiau), skalauja bangos. Susiklosčius tokiai situacijai tenka rinktis eiti Staldzenės gatve Liepenės kryptimi, kur takas virsta miško keliu ir po ~ 3,5 km pasiekia Liepenę. Liepenėje kelias išeina prie jūros.



Nuo Staldzenės iki Uovišių nėra parduotuvų. Prieš tai buvusi parduotuvė yra Ventspilyje (Parventoje), kita – tik Mazirbėje (> 60 km, maisto ir vandens reikia pasiruošti trijų su puse dienų žygiui).



Jaunupę ir Uovišius jungia miško keliai ir takai.



VERTA PAMATYTI!

- 1** Uovišiai. Nepriklausomos Latvijos laikais Uovišiuose buvo 51 sodyba, šiuo metu liko 10. Kai kuriose dar išliko senovinių statinių ir savotiška tvorų sistema.
GPS: 57.57085, 21.72471
- 2** Austros medis Uovišiuose. Jo aukštis 6,5 metrai, plotis – 5 metrai. Austros medis pasodintas taip, kad jame galėtų atsispindėti Joninių ryto saulėtekis.
GPS: 57.56744, 21.71665
- 3** Uovišių švyturys. Uovišių švyturys laikomas pirmuoju, seniausiu išlikusiu navigacijos statiniu Latvijoje (1814 m.). Akmens mūro bokšto skersmuo yra 11,5 m ir aukštis 37 m. Nuo švyturio atsiveria vaizdas į vėliausiai pastatytą švyturį Latvijoje – Irbės švyturį jūroje ir aukščiausią Latvijos švyturį – Mikelbaką.
+371 26264616;
GPS: 57.56872, 21.71592

PASLAUGOS

Apgyvendinimas

- 1. Kempingas „Videnieki“**,
+371 29262139;
GPS: 57.48716, 21.64973
- 2. Kempingas „Liepene“**,
+371 29130012;
GPS: 57.48942, 21.64773
- 3. Poilsio kompleksas „Vējciems“**,
+371 26180479;
GPS: 57.49158, 21.64756
- 4. Palapinių vieta „Ovišu bāka“**,
+371 26264616;
GPS: 57.56877, 21.71594
- 5. Kempingas „Jēni“**, +371 26382706;
GPS: 57.57030, 21.71637
- 6. Poilsio namai „Kadiķi“**,
+371 26163236, 29420236;
GPS: 57.57011, 21.71707



Maitinimas

Restoranas „Vējciems“, +371 26180479;
GPS: 57.49158, 21.64756



Parduotuvės

Parduotuvių šioje atkarpoje nėra.



Viešasis transportas

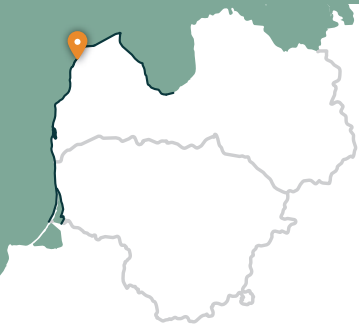
Autobusai iš Ventspilio iki Staldzenės ir atgal važiuoja vidutiniškai 1 kartą per valandą. www.ventspilsreiss.lv

TURIZMO INFORMACIJA



Ventspilio TIC, Dārzu iela 6, Ventspilis,
www.visitventspils.com,
+371 63622263, 29232226;
GPS: 57.39838, 21.569536





Oviši – Mikėltornis

Tarp Uovišių ir Mikelbakos švyturių.

Lyvių kraštas



Jūrų takas veda per Uovišių gamtos draustinį, kur būdingą kraštovaizdį formuoja platūs, smėlėti paplūdimiai ir kopos. Čionykščiame paplūdimyje gamtinės medžiagos – akmenukai ir smėlis – formuoja dideles natūralias mozaikas. Lūžnioje dėmesį patraukia įvairių laikų karinio paveldo objektai, o prie Lūžupės deltos turi būti laikomasi sezoninio draudimo, skirto apsaugoti perinčius paukščius: balandžio 1 d.– liepos 15 d. čia būti draudžiama. Vietą reikia apeiti pagal Jūrų tako ženklavimo nuorodas. Galutinis maršruto taškas – Mikelbaka – matomas jau iš tolo.





PRAKTINĖ INFORMACIJA

..... 18 km

 6–8 val.

 Uovišių švyturys

 Mikėltuornio centras prie liuteronų bažnyčios

 Oviši – Lūžna – Mikėltornis

 Lengvas



Daugiausia platūs, smėlėti paplūdimiai, pasitaiko akmenukų priemaišų.



Mažus upokšnius nevandeningu laikotarpiu galima perbristi.



Buvusi sovietinė karinė bazė Lūžnioje.

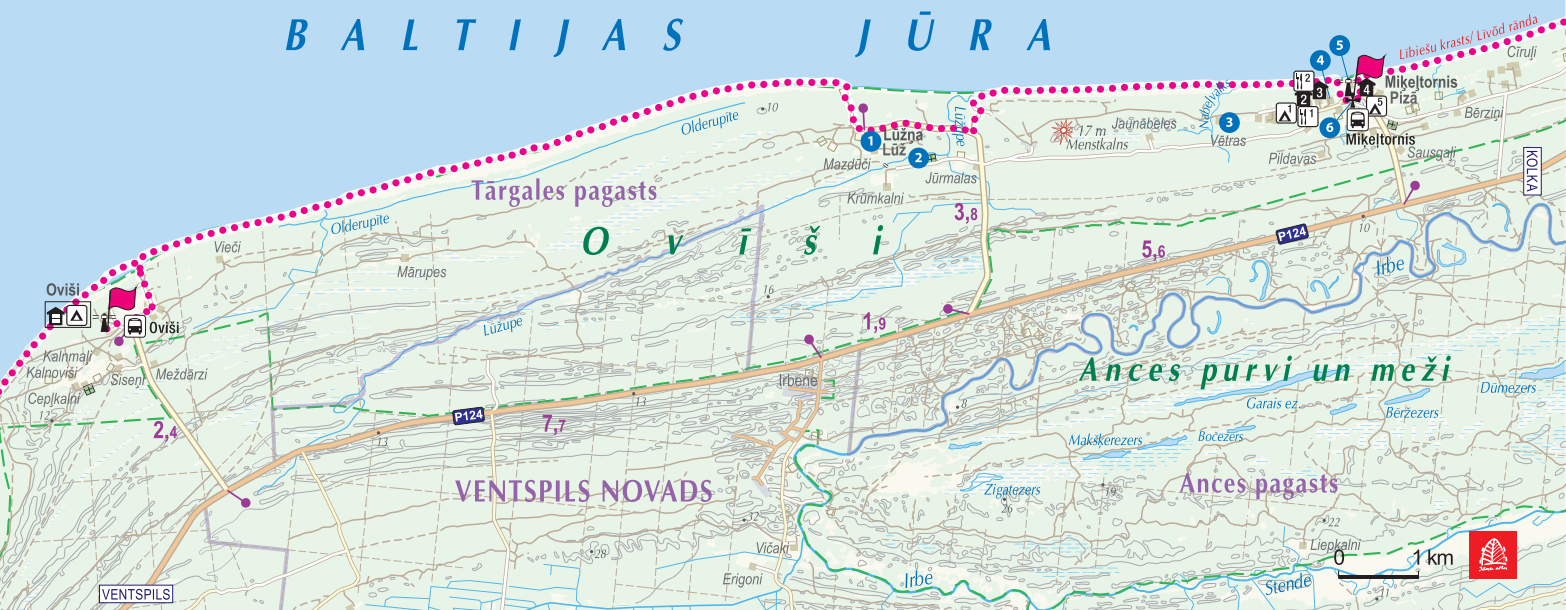


Lūžnios (Lūžupė) delta priešais Lūžnios gyvenvietę yra sezoninis draustinis. Nuo balandžio 1 d. iki liepos

15 d. jo teritorijoje būti draudžiama. Jūrų takas čia pasuka į Lūžnios gyvenvietę. Reikia pereiti per ją ir ten, kur žvyrkelis pasuka į pietus (į P124 autostradą), sukti į kairę ir per buvusią karinę bazę eiti atgal į paplūdimį (pagal Jūrų tako ženklavimą) Mikėltuornio link. Nuo Ventspilio (Parventos) iki Mazirbės nėra parduotuvių.



Lūžnią ir Mikėltuornį 4,5 km jungia maži miško keliukai, kuriais galima eiti, kai pučia stiprus vėjas.



VERTA PAMATYTI!

- 1** **Lūžņa.** Lūžņa yra kelių kilometrų ilgio gyvenvietė abipus Lūžnios upę. 1937 m. čia stovėjo 36 namai ir 2 valčių prieklauskos. Sovietų okupacijos metais Lūžnios apylinkėse buvo sovietinės armijos karinė bazė, kurios statinių liekanų dar galima pamatyti ir šiandien.
GPS: 57.59357, 21.87273
- 2** **Lūžnios kapinės.** Čia palaidota paskutinė moteris, šnekėjusi lyvių kalbos vakarų dialektu, Lizete Švanenberga (1902 – 1987).
GPS: 57.59084, 21.88759
- 3** **Nabelkalnas.** Žinomas ir kaip pasienio kalnas. Tai valstybės saugomas archeologinis paminklas, esantis tarp dviejų seniūnijų. Palei kalną teka Vecnabelės upė, dar vadinama Lūžupe arba Nabelupe. Kalnas yra ~0,3 km atstumu į pietvakarius nuo „Vėtru“ namo.
GPS: 57.59643, 21.94717
- 4** **Mikeltuornis.** Dabartinį pavadinimą (anksčiau Pize, lyvių Pizā, kuris latviškai reiškia kaklo vytelė) gyvenvietė gavo nuo kaizerio laikais pastatyto švyturio, kurį pavadino *Mihailovskij majak*, senojo kaizerio Aleksandro II brolio sūnaus vardu.
GPS: 57.59906, 21.97488
- 5** **Mikelbaka.** Mikeltuornis arba Mikelbaka yra aukščiausias švyturys Baltijos šalyse, jo aukštis – 59 m. Švyturį galima apžiūrėti tik per atstumą.
GPS: 57.59975, 21.97445

- 6** **Mikeltuornio liuteronų bažnyčia.** Mikeltuornio (Pizes) bažnyčia pastatyta iš raudonų plytų 1883 m. senojo liuteronų rąstinio pastato vietoje. Vidaus apdailoje matomi senoviniai ornamentai. 1963 – 1989 m. parapija neveikė, o pastate buvo įsikūręs pionierių stovyklos klubas. Bažnyčią apžiūrėti galima tik prieš pamaldas ir po jų, kurios vyksta per didesnes šventes.
GPS: 57.59892, 21.97543

PASLAUGOS



Apgyvendinimas

- 1. Kempingas „Miķelbāka“**,
+371 27884438;
GPS: 57.59724, 21.96463
- 2. Poilsio namai „Prinči“**,
+371 29333854;
GPS: 57.59840, 21.96635
- 3. Poilsio namai – kempingas „Pizā“**,
+371 23308622;
GPS: 57.59972, 21.96863
- 4. Poilsio namai „Tālrīti“**,
+371 29272226;
GPS: 57.59935, 21.97681
- 5. Palapinių vieta „Lību ligzda“**,
+371 26131413;
GPS: 57.59894, 21.97820



Maitinimas

- 1. Kavinė „Miķelbāka“**, +371 27884438;
GPS: 57.59734, 21.96565
- 2. Kavinė „Pizā“**, +371 23308622;
GPS: 57.59972, 21.96863



Parduotuvės

Šioje atkarpoje parduotuvių nėra.



Viešasis transportas

Nekursuoja.

TURIZMO INFORMACIJA



Ventspilio TIC, Dārzu iela 6, Ventspilis,
www.visitventspils.com,
+371 63622263, 29232226;
GPS: 57.39838, 21.569536





Miķeļtornis – Sīkrags

Slyterės nacionalinis parkas. Lyvių kraštas.



Nuo Mikeltuornio iki pat posūķio link Irbės lynų tilto atsiveria vaizdas į platų žemų ir retų prieškopijų paplūdimį. ~ 4,5 km maršrutas veda aplink Irbės žiotis – sezoninį gamtos draustinį, kuris įkurtas sukantiems lizdus paukščiams apsaugoti, ir kur būti draudžiama balandžio 1 d. – liepos 15 d. Aplinkinis *Jūry tako* kelias veda gražiu pušynu su aukštomis kopomis, kurių šlaituose gausu grybų ir uogų. Už Irbės žiočių iki pat Sykrago driekiasi platus, smėlėtas paplūdimys, kurį likus ~ 1 km iki Sykrago kerta Kikano upokšnis – Slyterės nacionalinio parko riba.



PRAKTINĖ INFORMACIJA



19 km



6–8 val.



Mikeltuornio centras prie liuteronų bažnyčios



Sykrago **P** priešais paplūdimį



Miķeļtornis – Lielirbe – Jaunciems – Sīkrags



Lengvas



Smėlėti paplūdimiai, miško keliai (kai kur purus smėlis)



Kikanas – upokšnis, kurį nevandeningu laikotarpiu galima perbristi. Per potvynius galima naudotis tiltu, 0,5 km nutolusiu nuo jūros.



Nėra.



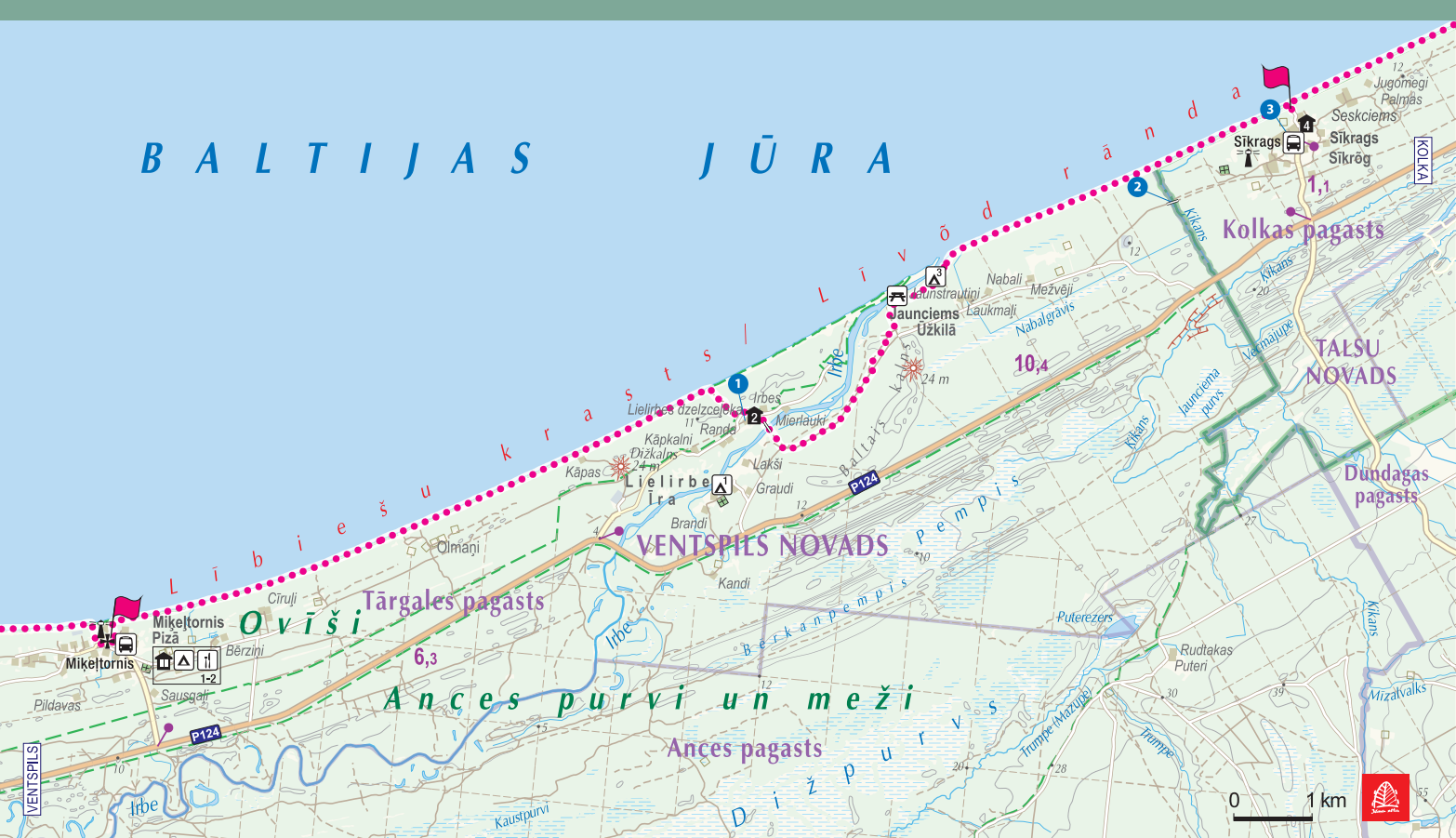
Irbės delta (žiočių į jūrą zona) – tai sezoninis draustinis. Nuo balandžio

1 d. iki liepos 15 d. draudžiama būti jo teritorijoje. Nuo Ventspilio (Parventos) iki Mazirbės nėra parduotuvių.



Tarp Mikeltuornio ir Irbės upės, Lielirbės ir Sykrago per mišką lygiagrečiai jūros krantui driekiasi vienišas kelias – buvusi Mazirbės – Ventspilio siaurojo geležinkelio linijos vieta. Juo galima eiti esant prastoms oro sąlygoms.

BALTIJAS JŪRA



VERTA PAMATYTI!

- 1 Lielirbē.** Gyvenvietē įsikūrusi abiejuosē Irbēs (dar vadinamos Dižirve, Īra) upēs krantuosē („jūros pusē” ir „zēmēs pusē”) ~ 6 km priē jos žiočij j jūrā. 1939 m. gyvenvietēje buvo apie 300 gyventojų ir daugiau kaip 70 namų. Palei gyvenvietē važiuodavo siaurukas, kuris užtikrino susisiekimā su apskrities centru Ventspiliu, Dundaga ir Stende bei toliāu su Ryga. Irbēs žiotyse buvo senųjų lvių jūrų keliautojū uostas. Šiandien tokia tyki jūros pakrantē, kurioje stovi 10 namų, XIX a. pabaigoje buvo aktyvus medienos prekybos ir transporto centras.
GPS: 57.62664, 22.11036
- 2 Pēščiņjū tilts per Kikana.** Pēščiņjū tilts kerta Kikana ten, kur kadaise ējo siaurojo geležinkelio linija Ventspils – Mazirbē – Stendē arba, kaip sako viētos gyventojai, siauruko sankasa. Geležinkelis veikē iki pat 1963 metū. Dviračiu arba pēščiomis sankasa ir zēmēs keliu galima nueiti iki pat tilto per Irbēs upē link Ventspilio – Kolkos kelio.
GPS: 57.65303, 22.20040
- 3 Sykrags.** Viena seniausių lvių gyvenviečij, dokumentuose minima jau 1387 metais. XVII a. čia susiformavo vienas iš svarbiausių nedideliū uostū Šiaurēs Kurzēmēs pakrantēje. Sykrags tuo laiku buvo didesnē gyvenvietē nei Mazirbē. Latvijos nepriklausomybēs metais Sykrags buvo viena iš judrausių lvių žvejū gyvenviečij, kurioje aktyviai žvejojō maždaug 60 žvejū. Gyvenvietēje buvo labai puoselējama lvių kalba. Iš 193 Sykrago gyventojū 85 buvo lviai (44%). 1922 metais čia buvo įkurtas pirmasis lvių choras.
GPS: 57.66078, 22.22574

PASLAUGOS



Apgyvendinimas

- 1. Kempingas „Airē Pats”,**
+371 26405065;
GPS: 57.61887, 22.10508
- 2. Poilsio namai „Dzelzceļa ēka”,**
+371 27474822;
GPS: 57.62665, 22.11056
- 3. Palapiņij vieta „Irbēs ieteka”,**
GPS: 57.64114, 22.14279
- 4. Kaimo turizmo sodyba „Jaunklāvi”,**
+371 29469614; GPS: 57.66170, 22.22832



Maitinimas

- 1. Kavinē „Miķelbāka”,** +371 27884438;
GPS: 57.59734, 21.96567
- 2. Kavinē „Pizā”,** +371 23308622;
GPS: 57.59972, 21.96863



Parduotuvēs

Šioje atkarpoje parduotuvij nēra.



Viešās transportas

Nekursuoja.



Poilsiavietēs

Irbēs žiotys, GPS: 57.64114, 22.14279

TURIZMO INFORMACIJA

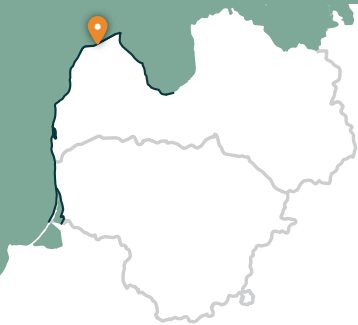


Ventspilio TIC,
Dārzū iela 6, Ventspils,
www.visitventspils.com,
+371 63622263, 29232226;
GPS: 57.39838, 21.569536



Dundogas TIC,
Pils iela 14, Dundaga,
www.visit.dundaga.lv,
+371 29444395, 63232293;
GPS: 57.51044, 22.35528





Sīkrags – Saunags

Lyvių kraštas



Nuo Sykrago iki pat Mazirbės paplūdimio driekiasi smēlētās paplūdimys, kurj kerta Mazirbės upelis. Jūru takas veda iki Mazirbės centro, kur galima apsilankyti Lyvių tautos namuose. Toliau mažais miško ir lauku keliukais, palei buvusią Mazirbės jūreivystės mokyklā, jis vingiuoja per mažās lyvių pakrantēs gyvenvietes: Kuošragā, Pitragā ir pasiekia Saunagā. Lyvių kraštas – vienintelē vieta, kur galima susipažinti su antros pagal dydį Latvijas tautos – lyvių – kultūrinu istoriniu paveldu. Kelio ženkļai čia yra latvių ir lyvių kalbomis.



PRAKTINĒ INFORMACIJA

..... 16 km

⌚ 5–7 val.

🚩 Sykrago **P**, priēšais paplūdimj

🚩 Saunago centras

⬤ Lengvas



Sīkrags – Mazirbe – Košrags – Pitrags – Saunags



Smēlēti paplūdimiai, miško keliukai ir žvyrkeliai. Mazirbēje – asfaltas.



Mazirbēs upelj nevandeningu laikotarpiu galima perbristi (~ 0,5 km atstumu nuo jūros yra tilts).



Mazirbēje yra vienintelē parduotuvē atkarpoje nuo Ventspilio iki Kolkos rago. Maršrutas eina per Slyterēs nacionālinoj parkā.



Nuo Mazirbēs iki Saunago galima eiti ir paplūdimiu. Patyrē keliautojai gali per vienā dienā jveikti šij ir kitos dienos atkarpā bei baigti maršrutā Kolkos rage.

BALTIJAS JŪRA



VERTA PAMATYTI!

- 1** Mazirbē. Latvijas nepriklausomybės metais Mazirbē buvo sparčiai auganti gyvenvietė, čia susiformavo lyvių visuomeninio ir kultūrinio gyvenimo centras.
GPS: 57.68295, 22.31733
- 2** Žvejų valčių kapinės Mazirbėje. Mazirbės pakrantės miške valtys atsidūrė tada, kai keitėsi laivynas – laiveliai savo laiką buvo atitarnavę, į jų vietą atėjo nauji, o senieji buvo palikti miške.
GPS: 57.69014, 22.31978
- 3** Būties daiktų kolekcija Mazirbės „Stūrīšos-Brankos“. Pasakojimai apie lyvius ir Taizelių giminę. Pietūs, užkandžiai, degustacijos. Čia viskas senoviška ir tikra! +371 29469165; GPS: 57.68345, 22.31685
- 4** Lyvių tautos namai. +371 28603233; GPS: 57.68363, 22.31784
- 5** Daugiau kaip 20 skirtingų senovinių tvorų rūšių „Pie Andra Pitragā“. +371 26493087; GPS: 57.70172, 22.38596
- 6** Kuošragas. Laikomas jauniausia lyvių pakrantės gyvenvietė, susiformavusia XVII a. Senieji užvažiuojamieji kiemai „Anduļi“, „Žoki“, „Kinne“, „Tillemači“ išliko iki šių dienų ir formuoja centrinę gyvenvietės dalį. GPS: 57.69787, 22.36071
- 7** Pitragas. Pirmą kartą istoriniuose šaltiniuose minimas XVI amžiuje. Kaip ir kitose gyvenvietėse, pagrindinis amatas Pitrage buvo žvejyba. Gyvenvietėje buvo kelios kilkių perdirbimo įmonės (cechai), 1938 metais pastatytas molas jūros dumbliams surinkti.
GPS: 57.70386, 22.3876036

- 8** Saunagas. Gyvenvietė istoriniuose šaltiniuose minima jau 1310 metais. Šiais laikais ištisu metus gyvenvietėje žmonės gyvena tik keliuose namuose. Yra gerai prižiūrimi ir tvarkomi, naujai statomi objektai dera prie anksčiau statytų.
GPS: 57.72090, 22.44356

PASLAUGOS

Apgyvendinimas

- 1.** Poilsio namai „Upeskalni“, +371 29259510, 26464483; GPS: 57.68083, 22.30647
- 2.** Poilsio namai „Vecvalgani“, +371 26159870; GPS: 57.68582, 22.31583
- 3.** Poilsio namai „Stūrīši – Branki“, +371 29469165; GPS: 57.68367, 22.31525
- 4.** Poilsio namai „Kastulgi“, +371 22423294; GPS: 57.68447, 22.31442
- 5.** Kempingas „Jūrmalnieki“, +371 22334904; GPS: 57.68277, 22.31679
- 6.** Apgyvendinimo vietas „Mazirbe.lv“, +371 29321000; GPS: 57.67675, 22.31865
- 7.** Poilsio namai „Jūras māja – Dzelmes“, +371 20139070; GPS: 57.69041, 22.33004
- 8.** Poilsio namai „Jūvgumegi“, +371 29512566; GPS: 57.68810, 22.32773
- 9.** Kempingas „Kalēji“, +371 28829474; GPS: 57.68194, 22.31873
- 10.** Kempingas „Strautmaļi“, +371 28870099; GPS: 57.67851, 22.36235
- 11.** Kaimo turizmo sodyba „Jauntilmači“, +371 29412974; GPS: 57.69903, 22.35935
- 12.** Kempingas „Place to relax Liblabi“, +371 29212610; GPS: 57.69725, 22.35301
- 13.** Kempingas „Pītagi“, +371 29372728; GPS: 57.69540, 22.36213

- 14.** Kempingas „Pie Andra Pitagā“, +371 26493087; GPS: 57.70172, 22.38596
- 15.** Kaimo turizmo sodyba „Upes“, +371 27824661; GPS: 57.70436, 22.38539
- 16.** Poilsio namai „Alpi“, +371 22066233; GPS: 57.70540, 22.39132



Maitinimas

- 1.** Vasaros kavinė „Dižjūra“, +371 28658791; GPS: 57.68363, 22.31784
- 2.** Lyvietiški patiekalai „Stūrīši – Branki“, tik iš anksto užsakius, +371 29469165; GPS: 57.68367, 22.31525
- 3.** Kavinė „Pie Andra Pitragā“, +371 26493087; GPS: 57.70172, 22.38596



Parduotuvės

Mazirbėje,
GPS: 57.68299, 22.31722



Viešasis transportas

Atkarpa Sykragas – Saunagas autobusai nekursuoja. Atkarpa Mazirbė – Saunagas kursuoja 2 kartus per dieną.



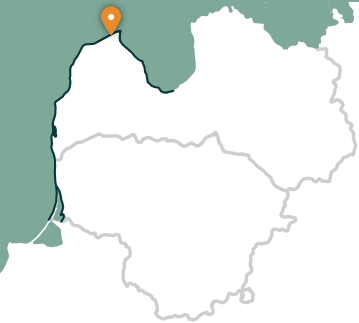
Poilsiavietės

Prie Mazirbės parduotuvės,
GPS: 57.68309, 22.31723

TURIZMO INFORMACIJA



Dundogas TIC,
Pils iela 14, Dundaga,
www.visit.dundaga.lv,
+371 29444395, 63232293;
GPS: 57.51044, 22.35528



Saunags – Kolka

Europos širdis – Kolkos ragas.
Lyvių kraštas.



Nuo Saunago mažais laukų ir miško keliukais Jūrų takas vingiuoja iki Vaidės, o ten jis vėl sugrįžta į jūros pakrantę. Iki Kolkos rago driekiasi platūs, smėlėti paplūdimiai, pereinantys į žemas, retas prieškopas, už kurių vėl matyti miškingos pajūrio kopos. Maždaug 2 km – kopos, už kurių stūkso Dumbrkalniai. Kolkos ragas – tarsi Didžiosios ir Mažosios jūros vandenskyra – viena populiariausių Baltijos jūros pakrantės paukščių stebėjimo vietų.



PRAKTIŠNĖ INFORMACIJA

..... 13 km

🕒 5–7 val.

🚩 Saunago centras

🚩 Kolkos ragas, priešais Kolkos rago lankytojų ir informacijos centrą **P**



Saunags – Vaide – Kolkos ragas



Lengvas



Žvyrkeliai, smėlėtas paplūdimys.



Vecruočupę nevandeningu laikotarpiu galima perbristi.



Maršrutas eina per Slyterės nacionalinį parką.



Saunago–Vaidės atkarpa galima įveikti ir paplūdimiu. Nuo Vaidės iki Kolkos galima nueiti miško keliu (pažymėtas gelta spalva ant medžių arba dviračių tako ženkliniu nr. 558). Patyrę keliautojai per vieną dieną gali įveikti šią ir ankstesnės dienos atkarpa ir pradėti maršrutą Sykrage.



VERTA PAMATYTI!

- 1** **Raģu kolekcija Vaidėje.** Daugiau nei 550 raģu ir ekspozīcija gamtos apsaugos tema. +371 29395624; GPS: 57.72684, 22.45993
- 2** **Pušu gamtos takas.** Takas (1,2 km) veda per kopas, mišķa j jūros krantā. Pušims žydint plačios žemų šakotu pušu šakos atrodo tarsi savotišķi žydintys kilimai. Galima apžīūrēti „Pušu motinā” („Priežu mamma”), vienā iš seniausių smēliu užneštų pušu jūros pakrantēje. Skaičiuojama, kad jai maždaug 200–300 metų. GPS: 57.75708, 22.59076
- 3** **Paukščīų stebėjimo bokštas.** 20 m aukščīo. GPS: 57.75683, 22.59124
- 4** **Senasis Kolkos švīturys.** Iš švīturio liko tik griuvēsiai – tarsi jūros, vējū ir tēkmēs galybēs ženklas Kolkos rage. GPS: 57.75891, 22.60471
- 5** **Kolkos švīturys.** Vienintelis švīturys Latvījōje, pastatytas ant dirbtīnai suformuotos salas jūrōje, nuo kranto nutolēs 6 km. GPS: 57.80238, 22.63398
- 6** **Paminklas „Jūras paņemtiem”.** Pastatytas norint pagerbtī ir atmintī jūrōje žuvusius žmōnes, dingusius laivus, o taip pat Lyviū žemē. GPS: 57.75829, 22.60278
- 7** **Kolkos ragas.** Šīauriausias Kuržemēs pusiasalio tašķas. Senasis jo pavadinimas Domesnes pirmā kartā minimas Mervalos (Mervalla) runų akmenų tekste Švedijōje apie 1040 metus. Kolkos rago sekluma išsikiša j jūrā 6 km, o jūra jā skalauja 0,5–3 m gyljē. Seklumoje susitinka Baltijos jūros ir Rygos jļankos bangos. Per audrā bangū aukčtīs gali siekti 7 m. GPS: 57.75847, 22.60447
- 8** **Kolkos Lyviū bendruomenēs namai.** Žvilgsnis j Šīaurēs Kuržemēs lyviū kultūrā, tradīcinīus amatus, kalbos skambesj ir pakrantēs kultūrīnj istorīnj paveldā. Kultūros rengīnīai, seminarai, mokymai, parodos, turizmo informācija. +371 29402093; GPS: 57.74208, 22.58485

- 9** **Jūros žvaigždēs Dievo motinos Kolkos Romos katalīkū bažnīcīa.** +371 29644609, 29793759; GPS: 57.73838, 22.58311

PASLAUGOS

Apgyvendinimas

- 1. Poilsio namai „Zemeņlauki”,** +371 26376974; GPS: 57.72026, 22.43500
- 2. Poilsio namai „Vecvalki”,** +371 28478789; GPS: 57.71913, 22.43122
- 3. Kempingas „Purvziedi”,** +371 25915787; GPS: 57.72046, 22.43623
- 4. Kempingas „Purvziedi”,** +371 29395624, 63200179; GPS: 57.72686, 22.45994
- 5. Kempingas „Saulēs mājas”,** +371 28368830, 26322972; GPS: 57.75852, 22.60015
- 6. Poilsio namai „Ūši”,** +371 29475692, 63276507; GPS: 57.74822, 22.59502
- 7. Poilsio namai „Mežalauki”,** +371 26536887; GPS: 57.74794, 22.58908
- 8. Poilsio namai „Vārpas”,** +371 26404053; GPS: 57.74769, 22.58892
- 9. Poilsio namai „Kolka”,** T: +371 26404053; GPS: 57.74764, 22.58802
- 10. Poilsio bazē „Krogī”,** +371 29195587, 29450413; GPS: 57.74629, 22.59153
- 11. Butas „Dzintarkrasti”,** +371 20347286; GPS: 57.74307, 22.59132
- 12. Svečīų namai „Vītoli”,** +371 29135764; GPS: 57.74003, 22.58265
- 13. Kempingas „Piejūras namiņš”,** +371 20212109, 28268665; GPS: 57.73832, 22.58868
- 14. Viešbutis „Zīriņi”,** +371 29808111, 20019608; GPS: 57.73810, 22.58163
- 15. Palapīnių vieta „Pūpoli”,** +371 28311813, 27650997; GPS: 57.72784, 22.58058

Maitinimas

- 1. Kavinē „Divjūriņās”,** +371 28658791; GPS: 57.75635, 22.60022
- 2. Livonijos patiekalai „Ūši”,** +371 29475692; GPS: 57.74836, 22.59503 [sklandrausīai, lyvietīšķi patiekalai, iš anksto užsakīus].



- 3. Kavinē „Zīriņi”,** +371 20019608, 29808111; GPS: 57.73810, 22.58163

Parduotuvēs

Kolkoje, GPS: 57.74371, 22.58672; GPS: 57.73784, 22.58172

Viešāsīis transportas

Autobusai iš Saunago j Kolkā j atgal važiuoja ~ 2–4 kartus per dienā.

Poilsīavietēs

Prie Vaidēs tvenkinio, GPS: 57.73051, 22.48136

Prie Pušu gamtos tako, GPS: 57.75683, 22.59124

Prie Kolkos rago lankytojų centro, GPS: 57.75650, 22.60046

Jrengta stovėjimo aikštelē, GPS: 57.75083, 22.59550

TURIZMO INFORMACIJA

Kolkos rago lankytojų ir informācijas centras, Kolkos ragas, Kolka, www.kolkasrags.lv, +371 29149105; GPS: 57.75650, 22.59991

Dundagos TIC, Pils iela 14, Dundaga, www.visit.dundaga.lv, +371 29444395, 63232293; GPS: 57.51044, 22.35528

Lyviū bendruomenēs namai, „Pastnieki”, Kolka, +371 29402093; GPS: 57.74208, 22.58485

RYŠKIAUSI MAŽOSIOS JŪROS ĮSPŪDŽIAI:

- Geros maudymosi vietos
- Žvejų gyvenvietės
- Baltosios kopos Pūrčieme ir Pliencieme
- Akmenuota Kaltenės pakrantė
- Bėrzciemo pajūrio pievos ir paukščiai
- Ragaciemo prieplauka: atnaujintos tinklinės pirkelės ir žvejų amatas
- Ragaciemo ir Lapmežciemo rūkytų žuvų turgeliai: plekšnės, unguriai, strimelės ir kt.
- Kemerių nacionalinis parkas



LATVIJA MAŽOJI JŪRA



RYGOS ĪLANKOS KURŽEMĒS PAKRANTĒ

Kolka – Ragaciems: 115 km, #16-20

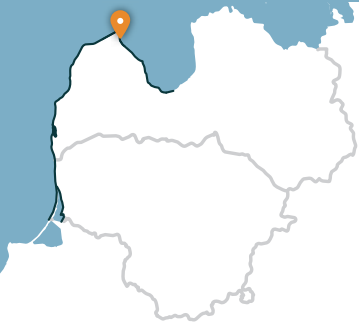
Mažāja jūra Kuršemēs gyventojai vadina Rygos īlankos vakaru pakrantē. Mažosios jūros atkarpa prasideda Kolkos rage, Slyterēs nacionaliniame parke, kurį kerta Baltosios – Baltijos jūros paukščių migracijos kelias. Jūrų takas veda

Rygos īlankos pakrante iki pat Jūrmalos. Maršrute yra daug smēlētų paplūdimiū, vietomis pasitaiko pajūrio pievū, akmenuotas ir mažomis īlankēlēmīs išraižytas jūros krantas prie Kaltenēs, kur vasarā gyvena gulbēs. Pakrantēje viena po kitos kūrēsi šiuolaikinēs žvejū gyvenvietēs ir maži jachtū uostai. Čia vyksta pramoninė žvejyba, kai kur veikia žuvū perdirbimo įmonēs. Pakrantēs gyvenviečių turgeliuose, parduotuvēs ir iš žvejū galima nusipirkti šviežiai rūkytos žuvies.

Mažosios jūros pasakojimas

Baltijos jūra – viena smarkiausių ir pavojingiausių pasaulio jūrų, o Kolkos rago apylinkės – vienos iš didžiausių Baltijos jūros laivų kapinių, kuriose ilsisi laivai jau nuo vikingų laikų. Jūros pakrantėje po audrų vis dar galima rasti išplautų buriinių laivų nuolaužų arba jų liekanų paplūdimyje ir sekliuose pakrantės vandenyse.





Kolka – Ģipka

Palei „uždarą krantą“. Lyvių kraštas.



Pasukus nuo Kolkos rago į jilankos pusę, pastebimas skirtumas tarp Didžiosios ir Mažosios jūros. Pirmieji 10 km Jūrų taku veda Slyterės nacionalinio parko pakrante: iš pradžių pro į jūrą nuplautas pušis, kažkada buvusio žvejų kolūkio pastatus, laivų prieplauką ir Evažių skardį, šalia kurio yra nepaprastai siauras, smėlėtas paplūdimys su virš jo linguojančiais juodalksniais. Tolesne atkarpa iki Ģipkos tęsiasi būdingas siauras, smėlėtas paplūdimys, jame gausu kalkiamėgių augalų suformuotų raistų ir nedidelių, vasarą seklių upelių žiočių. Slyterės nacionalinio parko pakrantė sovietiniais laikais buvo uždara teritorija dėl dviejų priežasčių – čia buvo pasienio režimo zona ir gamtos rezervatas.



PRAKTINĖ INFORMACIJA

..... 24 km

🕒 8–10 val.

🚩 Kolkos rago lankytojų ir informacijos centras **P**

🚩 Ģipka

📍🗺️ Kolka – Melnsils – Pūrciems – Ģipka

🕒 Vidutinio sunkumo

🌲 Smėlėtas, kietas paplūdimys, prie į jūrą nuneštų pušų – miško takas

🚧 Mažus upokšnius, Melnsilupe (tiltas nuo jūros nutolęs 1,3 km) ir Pilsupę (tiltas – 0,3 km) nevandeningu laikotarpiu galima perbristi.



Pučiant stipriam šiaurės rytų ir rytų vėjui vietomis siaurą paplūdimį gali skalauti bangos. Tada keliautojams tenka rinktis alternatyvius miško takus. Kolkoje nėra bankomato.



Nuo Melnsilupės iki Pilsupės lygiagrečiai jūrai 6 km veda miško keliukas – takas.



VERTA PAMATYTI!

1. **Evažių gamtos takas ir skardis.** Takas (0,3 km) veda per sausą pušyną link vieno iš retų Rygos įlankos skardžių, kurio aukštis 8–15 m. GPS: 57.67766, 22.56872
2. **Melnšilas (Mustānum).** Paskutinė gyvenvietė lyvių pakrantės gyvenamosiose vietovėse Šiaurės Kuržemėje, kur XX a. viduryje dar gyveno lyviai. XIX a. visos sodybos palei Rygos įlanką nuo Zēnių (maždaug 3 kilometrai nuo Kolkos link Melnšilo) iki pat Melnšilo buvo vadinamos Krustes gyvenvietė. GPS: 57.65267, 22.57335
3. **Pūrciemo baltoji kopa.** 20 m aukščio kopa, jai apžiūrėti įrengtas 900 m ilgio takas palei Pilsupytės krantą. GPS: 57.57663, 22.62983
4. **Gīpkos evangelikų liuteronų bažnyčia.** Buvo metas, kai bažnyčia taip pat buvo navigacijos objektas laivų buvimo vietai nustatyti. Bažnyčios bokšte įrengta ekspozicija „Gīpkos bažnyčios istorija“. +371 29212933, 29432899; GPS: 57.56003, 22.65616

PASLAUGOS

Apgyvendinimas

1. **Kempingas „Melnšils“**, +371 28605606; GPS: 57.65252, 22.58092
2. **Poilsio namai „Kāpas“**, +371 29128403; GPS: 57.64619, 22.57435
3. **Kempingas „Trommeļa brīvdienu mājiņas“**, +371 23884797; GPS: 57.65259; 22.57482
3. **Svečių namai „Brālītūrumi“**, +371 29440276; +371 57.583729, 22.63090
4. **Kempingas „Plaucaki“**, +371 26445124; GPS: 57.58303, 22.63072

5. **Kempingas „Plaucaki“**, +371 26429973; GPS: 57.57042, 22.65331

6. **Svečių namai „Klētnieki“**, +371 26234377; GPS: 57.56672, 22.65432



Maitinimas

1. **Baras „Melnšils“**, +371 28605606; GPS: 57.65252, 22.58092
2. **Vasaros kavinė „Smilšu krupītis“**, +371 29297797; GPS: 57.67806, 22.56791



Parduotuvės

- Kolkoje, GPS: 57.74371, 22.58672; GPS: 57.73784, 22.58172
Melnšile, GPS: 57.65291, 22.57352 ir
Gīpkoje, GPS: 57.56990, 22.65008



Viešasis transportas

Autobusai iš Kolkos iki Gīpkos ir atgal važiuoja ~ 4–6 kartus per dieną.



Poilsia vietės

Poilsia vietė prie Zēnių tvenkinio, GPS: 57.72217, 22.57742

TURIZMO INFORMACIJA



Kolkos rago lankytāju ir informācijas centras, Kolkos ragas, Kolka, www.kolkasrags.lv, +371 29149105; GPS: 57.75650, 22.59991



Dundagos TIC, Pils iela 14, Dundaga, www.visit.dundaga.lv, +371 29444395, 63232293; GPS: 57.51044, 22.35528



Ruojos TIC, Selgas iela 14e, Ruoja, www.roja.lv, +371 28630590; GPS: 57.50393, 22.80762



Lyvių bendruomenės namai, „Pastnieki“, Kolka, +371 29402093; GPS: 57.74208, 22.58485





Ģipka – Kaltene

Akmenuota Kuržemēs pakrantē



Nuo Ģipkos iki Ruojos tęsiasi smėlētas, ne pernelyg platus paplūdimys su gražiomis kopomis ir pakrantės pušynais, o nepriėjus Ruojos jis apaugęs nendrėmis. Atkarpa nuo Ruojos iki Kaltenės bažnyčios – unikaliausia visoje Latvijos pakrantėje, kur jūros krantą raižo maži iškyšuliai ir įlankėlės su labai siauru paplūdimiu. Krantą ištisai dengia įvairaus dydžio rieduliai, virš kurių palinkusi žalia juodalksnių lapija. Kai kur prie kranto šliejasi plačios išplautų medžių šaknys. Vietomis pačia pakrante eina kelias, šalia kurio išsirikiavusi dauguma buvusių žvejų sodybų.



PRAKTINĖ INFORMACIJA

..... 20 km

🕒 7–9 val.

🚩 Ģipka

🚩 Kaltenės liuteronų bažnyčia

📍🗺️ Ģipka – Žocene – Roja – Kaltene

🟢 Lengvas iki Ruojos

🟢🟢🟢 Sunkus nuo Ruojos iki Kaltenės



Iki Ruojos – smėlėti paplūdimiai, o prieš pat miestą išnyra žolėmis ir nendrėmis apaugęs krantas. Toliau – miško keliukas, Ruojoje – asfaltas. Už Ruojos – žvyrkelis ir paplūdimys: įvairaus dydžio akmenys, smėlis, žvyras bei žolėmis apaugę pakrantės ruožai. Kaltenėje – žvyrkelis.



Vietomis paplūdimys susiaurėjęs (vėjo sampūtos metu), jį galima apeiti artimiausiu keliu. Mažus upelius (upokšnius) nevandeningu laikotarpiu galima perbristi.



Akmenuota pakrante reikia eiti atsargiai, nes akmenys gali būti drėgni, slidūs (jūržolėmis apaugę) ir nestabilūs.



Pučiant stipriam šiaurės rytų ir rytų vėjui vietomis siaurą paplūdimį gali skalauti bangos. Tada žygiui tenka rinktis miško takus arba pakrantės kelius. Patartina avėti tinkamą (uždaro tipo) avalynę, turėti lazdas pasirėmti.



Nuo Melnsilupės iki Pilsupės lygiagrečiai jūrai 6 km veda miško keliukas – takas.



Poilsiavietēs

Ruojos paplūdimyje,
GPS: 57.51015, 22.80094

TURIZMO INFORMACIJA



Ruojos TIC, Selgas iela 14e, Ruojā,
www.roja.lv, +371 28630590;
GPS: 57.50393, 22.80762

VERTA PAMATYTI!

- 1 Namudininku turgelis. Galima įsigyti vietos gaminių, sezoninių uogų, vaisių ir daržovių. GPS: 57.50560, 22.80355
- 2 Žuvų krautuvėlė Ruojoje. +371 22432497; GPS 57.50554, 22.80312
- 3 Ruojos Jūrų žvejybos muziejus. +371 29432899; GPS: 57.50142, 22.81486
- 4 Ruojos „Jūras Dižakmens“. GPS: 57.50058, 22.82087
- 5 Kaltenės žvejų gyvenvietės kultūrinio istorinio paveldo paroda. +371 29432899; GPS: 57.46388, 22.88122
- 6 Flamenko gitaristo Andres El Leton atminimo namas. +371 26623781; GPS: 57.45958, 22.88431
- 7 Kaltenės paukščių stebėjimo bokštas. GPS: 57.44563, 22.90578
- 8 „Cīruļišu“ namų gėrybės-degustācijas. +371 28308124; GPS: 57.45939, 22.88031
- 9 Žuvų salotų gamybos cechas „Kaltenes zivis“. +371 20201250; GPS: 57.45133, 22.88606

PASLAUGOS



Apgyvendinimas

1. Poilsio ir sporto kompleksas „Dzintarkrasts“, +371 28600600, 28606060; GPS: 57.54112, 22.70901
2. Poilsio namai „Green Valley“, +371 27056622; GPS: 57.53587, 22.69449
3. Apgyvendinimo vietas Ruojoje, www.roja.lv
4. Svečių namai „Vecmuizās“, +371 29244537, 29343119; GPS: 57.48387, 22.85292
5. Viešbutis „Rēderi“, +371 63220558, 29238929; GPS: 57.47349, 22.86660
6. Svečių namai „Vanataurs“, +371 26441722; GPS: 57.47403, 22.86879
7. Svečių namai „Vanataurs“, +371 26596275; GPS: 57.46500, 22.87968
8. Svečių namai „Akmens stāsti“, +371 20347286; GPS: 57.46074, 22.87720
9. Svečių namai „Zivtiņi“, +371 29231907; GPS: 57.45026, 22.89868



Maitinimas

1. Restoranas „Dzintarkrasti“, +371 29105411; GPS: 57.54111, 22.70918
2. Kavinė „Beach bus“, +371 28808159; GPS: 57.51092, 22.80043
3. Kavinė „Caurlaide“, +371 22041007; GPS: 57.50874, 22.80044
4. Restoranas „Otra puse“, +371 63232226, 29477602; GPS: 57.50805, 22.79861
5. Restoranas „Mare“, +371 28328599, 29169490; GPS: 57.50614, 22.80208
6. Kavinė „Kipītis“, +371 63291658, 26373806; GPS: 57.50521, 22.80273
7. Kavinė „Čiekurs“, +371 28317997; GPS: 57.50494, 22.80291
8. Kavinė „Rēderi“, +371 63220558, 29238929; GPS: 57.47335, 22.86676
9. Restoranas „Akmens stāsti“, +371 20347286; GPS: 57.46074, 22.87720



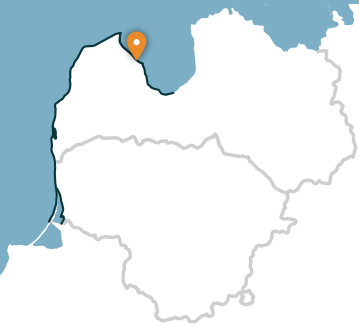
Parduotuvēs

Gīpkoje, GPS: 57.56990, 22.65008,
Ruojoje (kelios), Kaltenēje,
GPS: 57.45228, 22.89146



Viešaisis transports

Autobusai iš Gīpkos j Kaltenē ir atgal
važiuoja (~ 4 kartus per dienā).



Kaltene – Mērsrags


Īvairiapusis krantas




Gamtos, kultūros, istorijos ir kraštovaizdžio požiūriu labai įvairi Jūrų tako atkarpa. Prie Kaltenės jūros krantą išmargina nedidelės akmenuotų paplūdimių įlankos, o toliau jūros krantas labai užžėlęs, kur tarp nendrių ir pro vešliai sužėlusią augmeniją vingiuoja siauras takelis. Vėliau akmenimis nubarstytas jūros krantas yra tik kelių metrų platumo, vietomis pasitaiko molio sluoksnių, nendrių laukų, kitur padengtas išplautais dumbliais. Atkarpoje nuo Valgalciemo iki Mērsrago vėl matyti smėlėti paplūdimiai su seklumomis jūroje. Už Mērsrago maršrutas tęsiasi Bākas gatve, o prie liuteronų bažnyčios pasisuka link jūros ir iki pat Mērsrago centro eina per Pajūrio pievą.





PRAKTINĖ INFORMACIJA

..... 24 km  8–10 val.


 Kaltenės liuteronų bažnyčia


 Mērsrago turizmo informacijos centras, **P**


 Kaltene – Valgalciems – Upesgrīva – Mērsrags

 Kaltenės – Valgalciemo apylinkėse – akmenuoti ir jūržolėmis apnešti užutėkiai, daug kur nendrynai ir vešlia augmenija (virš žmogaus galvos) užžėlusį pakrantė. Prie Valgalciemo yra smėlėti – akmenuoti paplūdimiai, žvyruoti pliažai, vietomis – molis. Upesgrīvos apylinkėse paplūdimius dengia smėlis ir žvyras (smulkus). Mērsrage trumpa kelio atkarpa asfaltuota, toliau – pakrantės pievos (takai).

 Sunkus iki Valgalciemo

 Lengvas nuo Valgalciemo iki Mērsrago

 Vietomis paplūdimys susiaurėjęs (vėjo sampūtos metu), jį galima apeiti aplink. Mažus upokšnius ir Gryvą (tiltas nuo jūros nutolęs 0,4 km) nevandeningu laikotarpiu galima perbristi. Mērsrago pievose liepteliu reikia pereiti per griovį.

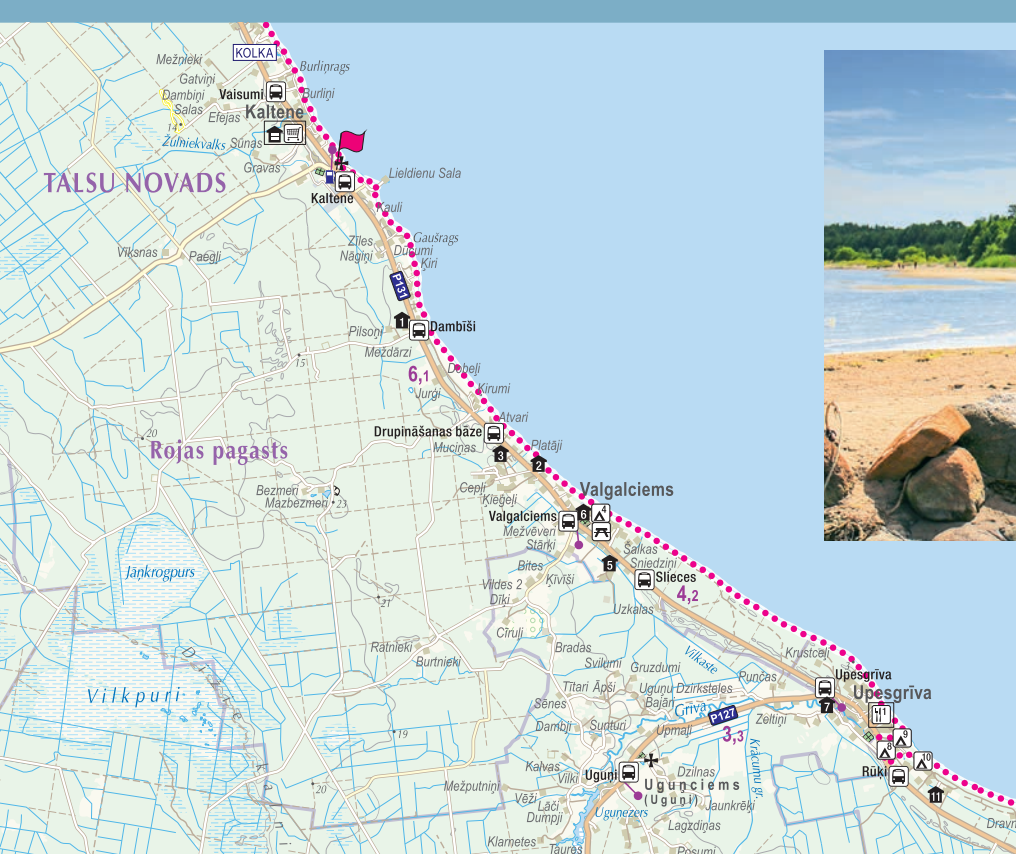
 Akmenuota pakrante reikia eiti atsargiai, nes akmenys gali būti drėgni, slidūs (apauge jūržolėmis) ir nestabilūs.



Pučiant stipriam šiaurės rytų ir rytų vėjui vietomis siaurą paplūdimį gali skalauti bangos. Tada žygiui tenka rinktis alternatyvius miško takus arba pakrantės kelius. Daug išplautų dumblių. Patartina avėti tinkamą (uždaro tipo) avalynę, turėti lazdas pasiremti. Pravers žiūronai paukščiams stebėti.



Nuo Valgalciemo iki Upesgrīvos mišku ~ 3 km lygiagrečiai jūrai veda takai. Upesgrīvą ir Mērsragą ~ 6 km jungia miško kelias ir takai, kuriais galima eiti, kai pučia stiprus vėjas.



VERTA PAMATYTI!

- 1 Mērsrago švīturys. +371 63237704; GPS: 57.36547, 23.12011
- 2 Apžvalgos bokštai. GPS: 57.36544, 23.12241; GPS: 57.34436, 23.12376
- 3 Mērsrago evangelikū liuteronu bažnyčia. GPS: 57.35391, 23.12430
- 4 Muziejus „Saieta Nams“. +371 63235995; GPS: 57.34878, 23.12146
- 5 Mērsrago uosto šiaurinis molas. GPS: 57.33529, 23.14123

PASLAUGOS

Apgyvadinimas

1. Poilsio namai „Raudiņi“, +371 26345921; GPS: 57.43400, 22.90746
2. Poilsio namai „Lettland“, +49 651 689101; GPS: 57.41640, 22.93776
3. Svečių namai „Lēveri“, +371 29235485, 29481598; GPS: 57.41751, 22.92952
4. Kempingas „Vasarošī“, +371 22409683; GPS: 57.41066, 22.94921
5. Poilsio namai „Birzītes“, +371 26538894; GPS: 57.40414, 22.95508
6. Poilsio namai „Sniedzīni“, +371 26536652; GPS: 57.41010, 22.94851
7. Poilsio namai „Audas“, +371 29285404; GPS: 57.38756, 23.00629
8. Kempingas „Stieres“, +371 29408291, 26583075; GPS: 57.38278, 23.01834
9. Palapinių vieta „Kraštīni“, +371 26812119; GPS: 57.38361, 23.02129
10. Palapinių vieta „Knaģi“, +371 26842413; GPS: 57.38066, 23.02688
11. Svečių namai „Bērzslejas“, +371 27523691, 29241417; GPS: 57.37663, 23.03021

Maitinimas

1. Kavinė „Stieres“, +371 29408291, 26583075; GPS: 57.38265, 23.01821
2. Kavinė „Vētrasputns“, +371 29717383; GPS: 57.33976, 23.11793
3. Kavinė „Kreses“, +371 26511167, 29278642; GPS: 57.33713, 23.12351

12. Kempingas „Noras“, +371 20037000, 20038000; GPS: 57.36553, 23.12038
13. Svečių namai „Cerību liedags“, +371 29264207; GPS: 57.35732, 23.10243
14. Kempingas „Saules kempings“, +371 26126205; GPS: 57.35784, 23.12956
15. Poilsio namai „Jaunbodnieki“, +371 28866784, 29761167; GPS: 57.34552, 23.11498
16. Poilsio namai „Piparmētras“, +371 26385967; GPS: 57.34641, 23.10616
17. Svečių namai „Vētrasputns“, +371 29717383; GPS: 57.33964, 23.11814
18. Jachtu centras „Mērsrags“, +371 29409290; GPS: 57.33434, 23.13347
19. Svečių namai „Zālītes“, +371 29421069; GPS: 57.32850, 23.09851
20. Poilsio namai „Sauleskrasti“, +371 27727772; GPS: 57.32552, 23.10034
21. Palapinių vieta „Auči“, +371 26300016; GPS: 57.32729, 23.13041
22. Kempingas „Bebri“, +371 29264008; GPS: 57.31886, 23.09266
23. Kempingas „Ragakrasts“, +371 28878623; GPS: 57.34044, 23.12329
24. Svečių namai „Amoliņi“, +371 28333333; GPS: 57.33053, 23.09501



Parduotuvės

Kaltenēje, GPS: 57.45228, 22.89146,
Mērsrage, GPS: 57.33868, 23.12107;
GPS: 57.33688, 23.12294;
GPS: 57.33630, 23.12262

Viešasis transportas

Autobusai nuo Kaltēnēs iki Mērsrago ir atgal važiuoja – 5 kartus per diēnā.

Poilsia vietēs

Valgalcieme, GPS: 57.40934, 22.95126
Prie Mērsrago švīturio, GPS: 57.36668, 23.12022
Jēgerlejoje, GPS: 57.34430, 23.12292

TURIZMO INFORMACIJA

 Mērsrago TIC,
Zvejnieku iela 2, Mērsrags,
www.mersrags.lv,
+371 63237704;
GPS: 57.33665, 23.12287

Mērsrags – Engure

Engurės gamtos parke



Nuo Mērsrago centro iki paplūdimio veda pušų apsuptas miško kelias. Toliau Jūru takas vingiuoja tarp nendrių ir kitų žolių, vešliai užžėlusiu ir akmenuotu jūros krantu vienoje ir miškingomis pajūrio kopomis – kitoje pusėje. Vietomis paplūdimys tarsi grįstas mažais, apvaliais akmenukais, kitur matyti vešliai įvairia augmenija apaugusios pilkosios kopos. Bėrziemo apylinkėje tęsiasi pajūrio pievos su seklumomis toli jūroje – tai gera paukščių stebėjimo vieta. Iki Abragciemo driekiasi užžėlęs jūros krantas, o nuo Abragciemo iki Engurės – paplūdimys.


5



PRAKTINĖ INFORMACIJA

22 km  7–9 val.

 Mērsrago turizmo informacijos centras, **P**

 Engurės centras, Jūras ir Ostas gatvių sankryža, **P**

 Mērsrags – Bėrziems – Abragciems – Engure

 Vidutinio sunkumo



Smėlio ir smulkaus žvyro paplūdimiai, pajūrio pievos, nedideli takai, miško keliai. Gyvenvietėse – asfaltas, nedidelė žvyro dangos atkarpa.



Pajūrio pievas galima apeiti gyvenviečių keliais, takais. Per Engurės upę galima pereiti tiltu.



Pravers žiūronai paukščiams stebėti, tinkama (uždaro tipo) avalynė ir lazdos pasiremti.



Nuo Mērsrago iki Abragciemo per visą pakrantę tarp jūros ir autostrados (P 131) lygiagrečiai jūros krantui miške driekiasi nedideli keliai ir takai, kuriais galima eiti, kai pučia stiprus vėjas.

VERTA PAMATYTI!

- 1** Žvejų sodyba „Dienišas“. Spektaklis – buitinis „teijateris“ vietos tarpe, žuvų rūkymo procesas, žuvų patiekalų vaišės. +371 26676283; GPS: 57.24489, 23.17317
- 2** Engurės bendruomenės namai. Atminimo ekspozicija Engurės jūreivystės mokyklai, parkas. +371 26323201; GPS: 57.17069, 23.22087
- 3** Engurės evangelikų liuteronų bažnyčia. +371 29177920; GPS: 57.15978, 23.23001
- 4** Zušucio parkas. GPS: 57.16261, 23.22721
- 5** Engurės uostas. GPS: 57.16273, 23.23106
- 6** Magnolijų sodas. +371 29424424; GPS: 57.15562, 23.22897

PASLAUGOS

Apgyvendinimas

- 1.** Poilsio namai „Branguļi“, +371 29676126; GPS: 57.256135, 23.172070
- 2.** Poilsio namai „Tiny Village“, +371 26100923; GPS: 57.25482, 23.17264
- 3.** Poilsio namai „Lauri“, +371 28657250, 28356109
- 4.** Poilsio namelis „Paisumi“, +371 28759707; GPS: 57.25131, 23.17467
- 5.** Poilsio namai „Mercenes“, +371 28345289, GPS: 57.24570, 23.17344
- 6.** Kaimo turizmo sodyba „Dienišas“, +371 63154331, 26676283; GPS: 57.24489, 23.17317
- 7.** Svečių namai „Mazā kaija“, +371 26690952; GPS: 57.24462, 23.17495
- 8.** Poilsio namai „Zušu sēta“, +371 29130223, GPS: 57.24109, 23.17336
- 9.** Svečių namai „Vizbuļi“, +371 29424934, 28254749; GPS: 57.23781, 23.17362
- 10.** Poilsio vieta „Pērle“, +371 29105903; GPS: 57.21184, 23.19744
- 11.** Poilsio namai „Mikas“, +371 29243197, 29244198; GPS: 57.20076, 23.20450
- 12.** Kempingas „Abragciems“, +371 63161668, 26110738; GPS: 57.19673, 23.20705
- 13.** Svečių namai „Villa Elizabete“, +371 29117510; GPS: 57.16568, 23.22504
- 14.** Jaunimo nakvynės namai „Engures vidusskolas internāts“, +371 29544650; GPS: 57.16245, 23.21917
- 15.** Svečių namai „Stagars“, +371 29628101; GPS: 57.16256, 23.22888

- 16.** Poilsio namai „Gundegas“, +371 29529880; GPS: 57.1612467, 23.22001
- 17.** Svečių namai „Klāņas“, +371 26444123; GPS: 57.15326, 23.22974
- 18.** Svečių namai „Neiļu nams“, +371 26431483, 27414559; GPS: 57.15724, 23.21202
- 19.** Svečių namai „Priedes“, +37129 228560; GPS: 57.16442, 23.21512
- 20.** Poilsio namai „Lītia“, +371 29419656, 28334105; GPS: 57.15810, 23.22931
- 21.** Poilsio namai „Magnolia park“, +371 29424424; GPS: 57.15528, 23.22797
- 22.** Poilsio namai „Martz Engurē“, +371 29493245; GPS: 57.16067, 23.21266

Maitinimas

- 1.** Kavinė „Mazā kaija“, +371 20692525; GPS: 57.24454, 23.17480
- 2.** Kavinė „Cafe Vizbuļi“, +371 29424934, 28254749; GPS: 57.23780, 23.17357
- 3.** Kavinė „Abragciems“, +371 631616688; GPS: 57.19673, 23.20705
- 4.** Restorāns „Kapteinis&Grants“, +371 26565680; GPS: 57.16598, 23.22498
- 5.** Kavinė „Būda“, +371 29179184; GPS: 57.16524, 23.22460
- 6.** Kavinė „Mežābele“, +371 29256041; GPS: 57.16236, 23.22847
- 7.** Kavinė „Engure Cafe“, +371 28368868; GPS: 57.16047, 23.22947
- 8.** Picerija „KAFF“, +371 29355558; GPS: 57.16030, 23.22918
- 9.** Kepykla „Ku Kul“, +371 29419656; GPS: 57.15865, 23.22905

Parduotuvės

Mērsrage (kelios), Bērcieme, Engurėje, GPS: 57.24621, 23.17302, GPS: 57.16450, 23.22515; GPS: 57.16250, 23.22865; GPS: 57.16111, 23.22920; GPS: 57.16081, 23.22909; GPS: 57.16086, 23.23021

Viešasis transportas

Autobusai iš Mērsrago į Engurē ir atgal važiuoja ~ 5 kartus per dieną.

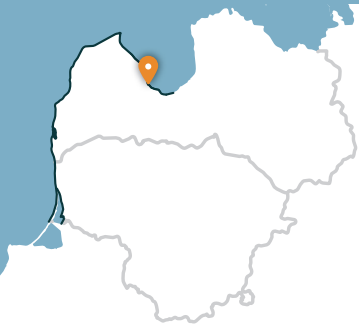
Poilsio vietės

Pasakų kalnelis, GPS: 57.32645, 23.12973
Engurėje, GPS: 57.17248, 23.22522
GPS: 57.167954, 23.228709



TURIZMO INFORMACIJA

- i** Mērsrago TIC, Zvejnieku iela 2, Mērsragas, www.mersrags.lv, + 371 63237704; GPS: 57.33665, 23.12287
- i** Engurės TIP, Jūras iela 114, Engurē, www.enguresnovads.lv, +371 24400170; GPS: 57.17068, 23.22087



Engure – Ragaciems

Žvejų gyvenvietės ir rūkytos žuvis



Iš pradžių Jūrų takas vinguriuoja per Engurės gyvenvietę, paskui – palyginti siauru paplūdimiu vienoje pusėje ir gražiomis miškingomis pajūrio kopomis kitoje veda iki Plienčiemo kopos, kur toliau smėlėtas paplūdimys vis plėtėja, o jūroje pasirodo plačios sekumos. Žemyne čia kyla apaugę skardžiai su laiptais ir įrengtais lieptais iki Kolkos – Rygos autostrados. Nedera pamiršti, kad šiltomis vasaros dienomis čia daug poilsiautojų. Paskutinis maršruto trečdalis veda Kemerių nacionaliniu parku.



PRAKTINĖ INFORMACIJA

..... 25 km

🕒 8–10 val.

🚩 Engurės centras, Jūras ir Ostas gatvių sankryža, **P**

🚩 Paplūdimys prie Ragaciemo švyturio

📍 Engure – Kesterciems – Plienčiems – Apšuciems – Klapkalnciems – Ragaciems

🟦 Lengvas



Engurėje – asfaltuoti šaligatviai. Akmenuotas jūros krantas prie Engurės. Iki Kesterciemo, Plienčiemo – smėlėti paplūdimiai su smulkaus žvyro juosta pačioje jūros pakrantėje. Apšuciemo apylinkėje ir iki Ragaciemo – smėlėti paplūdimiai, kuriuos pamėgo poilsiautojai.



Smulkūs upokšniai ir Lačupytė (tiltas ~ 0,2 km atstumu nuo žiočių), kuriuos nevandeningu laikotarpiu galima perbristi.



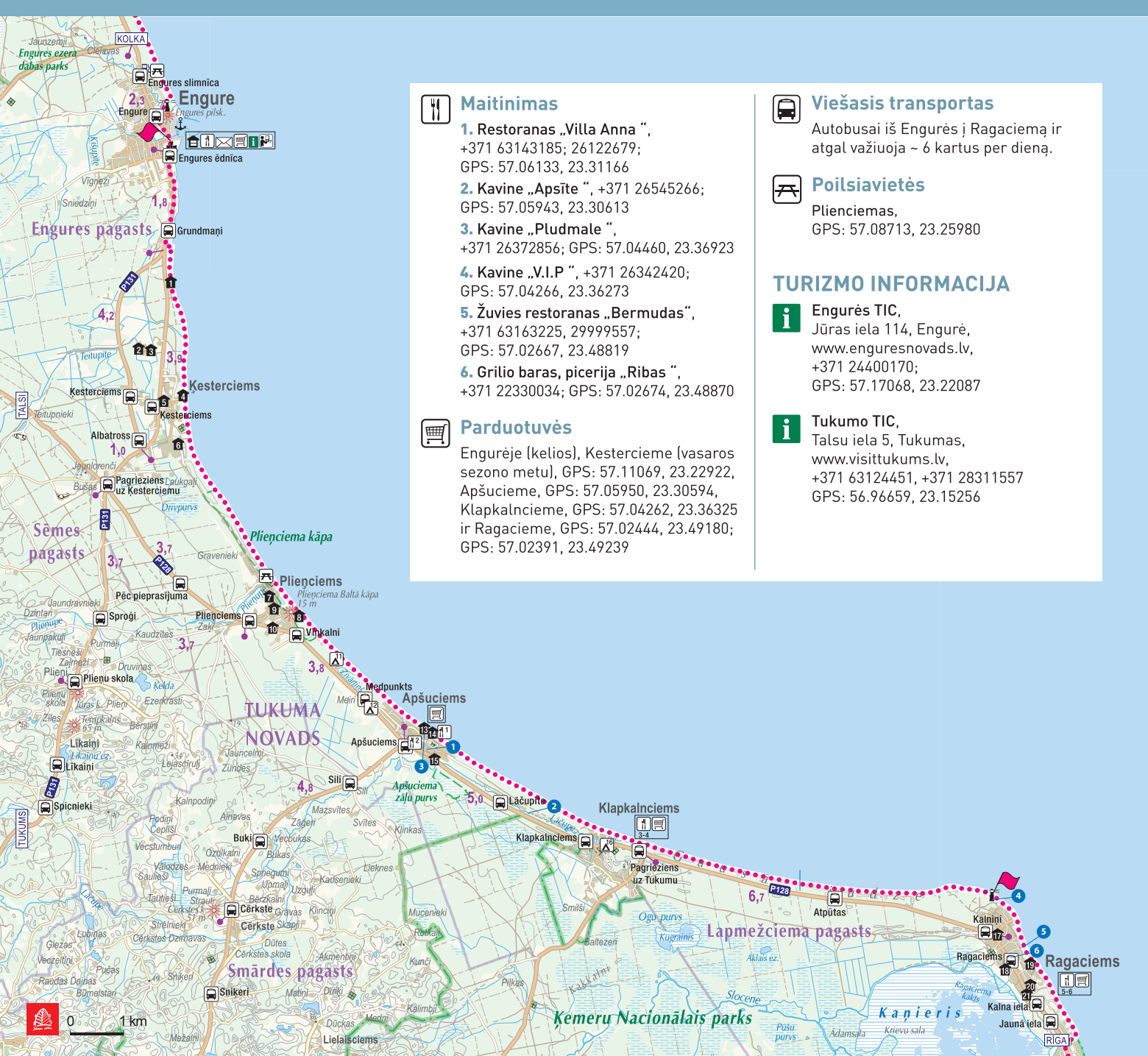
Atsargiai reikia eiti per Jūras gatvę Engurėje.



Engurės apylinkėse pravers žiūronai paukščiams stebėti.



Nuo Engurės iki Plienčiemo lygiagrečiai jūrai už kopų eina miško keliai, takai.



Maitinimas

1. Restorāns „Villa Anna“, +371 63143185; 26122679; GPS: 57.06133, 23.31166
2. Kavīne „Apsīte“, +371 26545266; GPS: 57.05943, 23.30613
3. Kavīne „Pludmale“, +371 26372856; GPS: 57.04460, 23.36923
4. Kavīne „V.I.P“, +371 26342420; GPS: 57.04266, 23.36273
5. Žuvies restorāns „Bermudas“, +371 63163225, 29999557; GPS: 57.02667, 23.48819
6. Grīlio bars, picerija „Ribas“, +371 22330034; GPS: 57.02674, 23.48870



Parduotuvēs

Engurēje (kelios), Kesterciemē (vasaras sezonā metu), GPS: 57.11069, 23.22922, Apšuciēmē, GPS: 57.05950, 23.30594, Klapkalnciēmē, GPS: 57.04262, 23.36325 ir Ragaciēmē, GPS: 57.02444, 23.49180; GPS: 57.02391, 23.49239



Viešais transportas

Autobusai iĶ Engurēs Ķ Ragaciēmā ir atgal vaĶiuoja ~ 6 kartus per diēnā.



PoilsĶvietēs

Pliēnciēmās, GPS: 57.08713, 23.25980

TURIZMO INFORMACIJA



Engurēs TIC,
Jūras iela 114, Engurē,
www.enguresnovads.lv,
+371 24400170;
GPS: 57.17068, 23.22087



Tukumo TIC,
Talsu iela 5, Tukuma,
www.visittukums.lv,
+371 63124451, +371 28311557
GPS: 56.96659, 23.15256

VERTA PAMATYTI!

1. Keramikos salonas-dirtbuvē „Grašu māja“. +371 26369362; GPS: 57.05878, 23.31125
2. Lačupytēs dendrarijums. GeuĶžēs ir birĶzelio mēnesĶ puoĶņiai Ķydi rododendri. GPS: 57.04458, 23.35587
3. „Zvejas un jūras mantojuma centrs“. +371 26132761; GPS: 57.06140, 23.30977
4. Ragaciēmo ŶvĶturys. GPS: 57.03447, 23.48639
5. Ragaciēmo priēplauka. Vieta, kurioje Ŷvejai priēsvartavo savo valtĶs, rēngē bendrus pasĶtarĶmus ir pastatytose tinklinēse pĶrkēlēse laikē Ŷvejybos ĶrankĶus. +371 26451024; GPS: 57.02631, 23.49563
6. Ragaciēmo ŶvĶ turgelis. GPS: 57.02436, 23.49178

PASLAUGOS



ApgyvdinĶmās

1. Kempingas „Saules kempings“, +371 29461436; GPS: 57.13657, 23.22963
2. Poilsio namai „HolandieĶi“, +371 26771441; GPS: 57.12547, 23.22098
3. SveĶĶu namai „Piejūras nams“, +371 26435515; GPS: 57.12467, 23.22509
4. Jaunimo nakvynēs namai „PludmalĶs“, +371 29287271; GPS: 57.11744, 23.23339
5. SveĶĶu namai „RĶteņi“, +371 29142764; GPS: 57.11669, 23.22789
6. Jaunimo nakvynēs namai „Albatross“, +371 26103435; GPS: 57.10942, 23.23261
7. SveĶĶu namai „Strautiņi“, +371 26163064; GPS: 57.08398, 23.26176
8. Kempingas „Baltā kāpa“, +371 29212821; GPS: 57.08101, 23.27072
9. SveĶĶu namai „RĶkstnieki“, +371 29279728; GPS: 57.08164, 23.26379
10. SveĶĶu namai „Pļava“, +371 26561500; GPS: 57.07871, 23.26307

11. PalapĶniĶu vieta „ĶvartĶnĶĶ“, +371 28234099; GPS: 57.07296, 23.28295
12. PalapĶniĶu vieta „ĶĶekuri“, +371 26527168; GPS: 57.06572, 23.29334
13. Jaunimo nakvynēs namai „Apšuciēma skola“, +371 29544650; GPS: 57.06138, 23.31010
14. VieĶbutis „Villa Anna“, +371 63143185, 26122679; GPS: 57.06133, 23.31166
15. VieĶbutis „Hotel SPA Arkadia“, +371 63143130; GPS: 57.05675, 23.31353
16. Kempingas „RonĶiĶi“, +371 26305551; GPS: 57.04270, 23.36666
17. SveĶĶu namai „ArnĶicani“, +371 29193503; GPS: 57.02804, 23.48799
18. SveĶĶu namai „Smaidas“, +371 29265552; GPS: 57.02303, 23.49051
19. Poilsio namai „Lauri un Nordes“, +371 27000400; GPS: 57.02312, 23.49810
20. SveĶĶu namai „AAK Service“, +371 29118209; GPS: 57.01890, 23.49826
21. SveĶĶu namai „K.V.N.“, +371 20268864; GPS: 57.01825, 23.49718

RYŠKIAUSI JŪRMALOS IR RYGOS ĮSPŪDŽIAI:

- Medinė Jūrmalos architektūra
- Ragakapos gamtos parkas su lieptų taku
- Kypsalos istorinis užstatymas
- Senoji Ryga – UNESCO istorinis paveldas
- Jugendo stiliaus architektūra Rygoje
- Rygos centrinis turgus



LATVIJA JŪRMALA IR RYGA



POPULIARIAUSIAS KURORTINIS LATVIJOS MIESTAS IR SOSTINĒ

Ragaciems – Rīga: 60 km, #21-23



Jūru tako atkarpa eina per kurortinjo miestā Jūrmalā ir Latvijas sostinē Rygā. Jūrmaloje palei krantā driekiasi smēlētās paplūdimys, tačiau keliautojai gali eiti Jūrmalos centru, apžiūrēdami Jomas gatvē. Tai vasaros poilsiautoju pamēgtas miestas, jame yra daug SPA viešbučiu, kaviniu, gyvos muzikos vasaros vakarais. Miestui būdinga originali medinė architektūra istoriniame vilu rajone, šiais laikais taip pat statomi atskiri namai ir vilos. Pakrantēs kopu miškus juosia tankus taku tinklas, skirtas ējimui ir šiaurietiškam vaikščiojimui. Jūrmalā nuo Pierygos mišku skiria Lielupē. Nuo Priedainēs iki Rygos galima nuvykti einant Kleistū miško keliais ir takais bei priemiesčio gatvēm is iki Dauguvos, kuriā kertant galima patekti j pačią Rygos širdj – Rotušēs aikštē. Per Rygā galima pereiti pēsčiomis, susipažjstant su skirtingais miesto mikrorajonais, arba pavažiuoti viešuoju transportu – tramvajumi arba autobusu.

Rygos legenda

Kadaise ant Dauguvos kranto gyveno keltininkas, kurj vadino Didžiuoju Kristupu, nes jis buvēs aukšto ūgio ir stiprus. Kai reikēdavē perkelti iš vieno upēs kranto j kitā, žmonēs šaukdavēsi jo pagalbos. Kartā vienā vēlu vakarā Kristupas išgirdēs ant upēs kranto verkiant vaikā. Nors visai nenorējo plaukti, vis dēlto paēmēs vaikā ir nunešēs j valtj.

Vaikas darēsi vis sunkesnis ir sunkesnis, todēl nunešti

iki valties nebeužtekē jēgu. Jau buvo gerokai sutemē, vaikas tarsi jmigēs. Kristupas sumanēs: „Perkelsiu j j ryte“. Tada paēmēs vaikā, jsinešēs j savo pirkelē ir paguldēs j lovā. Pats prigulēs ten pat ant grindu pasnausti. Ryte pabudēs Kristupas atsikēlēs ir ējēs prie lovos paimti vaiko ir perkelti per upē.

Bet: o, stebukle – vaiko nebebuvo! Tik toje vietoje, kur miegojēs vaikas, atsiradusi didžiulē pinigu krūva. Kristupas už šiuos pinigus nupirkēs visā Rygā, nes Ryga buvusi tokia maža, kad vilkas galējēs skersai perbēgti. Didžiojo Kristupo statulā dabar galima pamatyti Dauguvos krante, priēšais senajā Rygā.



Ragaciems – Dubulti

Istorinis Jūrmalas kurortas



Nuo Ragaciemo gerai matosi visas Jūrmalos krantas. Šios dienos atkarpos pirmas trečdalis driekiasi Kemeriu nacionaliniu parku, kur galima susipažinti su istorinėmis žvejų gyvenvietėmis, Ragaciemo priplauka ir žuvų turgeliu, kopų biotopais, stebėti paukščius Starpiniupytės žiotyse. Nuo Jaunkemerių iki pat Dubultų einama plačiausiu Rygos įlankos smėlio paplūdimiu, per istorinį Jūrmalos kurortą ir ilgiausią Latvijos miestą. Derėtų nepamiršti, kad gražiomis ir šiltomis vasaros dienomis būna daug paplūdimio lankytojų.



Nuotrauka: Jānis Salins



Nuotrauka: Artis Veigurs


PRAKTINĖ INFORMACIJA

..... 22 km

 7–9 val.

 Paplūdimys prie Ragaciemo švyturio

 Dubultų paplūdimys, priešais **P**

 Ragaciems – Lapmežciems – Bigauņciems – Jaunkemerī – Kaugurciems – Vaivari – Pumpuri – Jaundubulti – Dubulti

 Lengvas



Ragaciemo apylinkėje – nedideli dolomito gabalėliai, po vieną riedulį, žvyras. Prie Starpiniupytės – sunęstos jūržolės. Lapmežcieme – asfaltuoti šaligatviai. Nuo Kaugurių iki Dubultų – platūs, smėlėti paplūdimiai.



Starpiniupytė – 150 m atstumu nuo jūros yra šliuzai, kuriais pereinama per upelį (nevandeningu laikotarpiu galima perbristi). Už Starpiniupytės yra siaura paplūdimio atkarpa, kuria esant ramiam orui galima eiti ir krantu.

Pučiant stipriam vėjui tenka eiti per Lapmežciemą. Siliniupejė nevandeningu laikotarpiu galima perbristi.



Atidžiai reikia eiti per kelią – per Jaunā gatvę (P128) Ragacieme ir Lapmežcieme.



Starpiniupytės žiotyse pravars žiūronai paukščiams stebėti.



Nuo Kaugurciemo iki Dubultų taip pat galima nueiti jūrai lygiagrečiais keliais, gatvėmis ir takais.



Rīgas jūras līcis

VERTA PAMATYTI!

- 1** Reinio žuvis Lapmežcieme. Siūloma degustuoti rūkytas žuvis. +371 29219491; GPS: 57.00011, 23.50783
- 2** Lapmežciemo muzejus. +371 27000380; GPS: 57.00074, 23.51220
- 3** Lapmežciemo senasis molas ir Kupskalno gamtos takas. GPS: 56.99210, 23.52864
- 4** Jaunkemeriai. Paplūdimys pritaikytas žmonėms, turintiems specialių poreikių. Kemerų nacionalinio parko pakrantės šilė įsikūrusios sanatorijos, kur siūloma daug gydymų procedūrų. GPS: 56.97580, 23.56825
- 5** Jūrmalos kurorto istorijos muziejus. Galima pamatyti tiek senovinių medicininių įrenginių, tiek įdomių aksesuarų, fotografijų ir dokumentų. Būtina išankstinė registracija: +371 67735850; GPS: 56.97107, 23.57304
- 6** Kaugurciemas. Senovinė žvejų gyvenvietė. GPS: 56.96934, 23.60670
- 7** Kaugurų didysis ažuolas. 17,20 m aukščio, jo skersmuo 4,30 m. GPS: 56.96248, 23.62162
- 8** Vaivarų paplūdimys. Pritaikytas žmonėms, turintiems specialių poreikių. Už kopų vingiuoja istorinė Kāpu gatvė, kurią puošia tiek istorinė medinė architektūra, tiek šiuolaikiniai pavieniai namai. GPS: 56.96119, 23.662996
- 9** Asarų kapinės ir paminklas žuvusiesiems per Pirmąjį pasaulinį karą. GPS: 56.96335, 23.69549
- 10** Melužių parkas ir estrada. GPS: 56.96245, 23.72739
- 11** Rainio pušys ir skulptūra „Raina priedes“. GPS: 56.96659, 23.74506

PASLAUGOS



Apgyvendinimas

- 1.** Svečių namai „Kronkalniņi“, +371 20173303; GPS: 57.01412, 23.50867
 - 2.** Šeimos namas „Lapmežciems“, +371 29459540, 29224178; GPS: 57.00778, 23.50593
 - 3.** Poilsio namai „Kamenes“, +371 26162212; GPS: 56.99861, 23.51568
 - 4.** Svečių namai „Monikas“, +371 26161247; GPS: 56.99666, 23.51600
 - 5.** Svečių namai „Monikas“, +371 24856117; GPS: 57.00221, 23.50497
 - 6.** Svečių namai „Vallery Guest House“, +371 27049171, 27279599; GPS: 56.98665, 23.53304
 - 7.** Poilsio namai „Relax Port“, +371 28301853; GPS: 56.98410, 23.53701
 - 8.** Poilsio namai „Atpūta pie jūras“, +371 28272223; GPS: 56.98607, 23.54018
- Apgyvendinimo vietas Jūrmaloje www.visitjurmala.lv



Maitinimas

- 1.** Kavinė „Nostalgy“, +371 28458855; GPS: 57.00310, 23.51359
- 2.** Kavinė „Stallis“, +371 29181014; GPS: 56.99983, 23.51663
- 3.** Kavinė „Dižpriede“, +371 28756095; GPS: 56.98585, 23.53765
- 4.** „Gardo zivju namiņš“, +371 26553881; GPS: 56.99490, 23.52179
- 5.** Restoranas „Neptūns“, +371 29999319; GPS: 56.97532, 23.55681
- 6.** Užeiga „Kūriņš“, +371 26529539; GPS: 56.96678, 23.61057

Jūrmalos teritorijoje yra labai daug restoranų ir kavinių. Daugiau info: www.visitjurmala.lv



Parduotuvės

Ragacieme, GPS: 57.02444, 23.49180; GPS: 57.02391, 23.49239, Lapmežcieme, GPS: 57.00217, 23.51402; GPS: 56.99381, 23.52202
Visoje Jūrmalos teritorijoje.



Viešasis transportas

Autobusai iš Ragaciemo į Dubultus ir atgal važiuoja ~ 16 kartų per dieną. Tarpmiestiniai autobusai maršrutu Talsai – Ryga ir Ruoja – Ryga (~15 kartų per dieną, www.autoosta.lv)

TURIZMO INFORMACIJA



Engure TIP, Jūras iela 114, Engurē, www.enguresnovads.lv, +371 24400170; GPS: 57.17068, 23.22087



Tukums TIC, Talsu iela 5, Tukumas, www.visittukums.lv, +371 63124451, 28311557; GPS: 56.96659, 23.15256



Jūrmala TIC, Lienes iela 5, Majorai, www.visitjurmala.lv, +371 67147900; GPS: 56.9715756, 23.7980068



Dubulti – Lielupe – Bulduri

Populāriais Latvijas paplūdimi



Plačsais Rygos jūras smēļo paplūdimis driekšs no Dubultu iki Lielupes upes. Tai didzīāia Jūrmalas kurorto vertybē, siūlanti daugybē paplūdimio kaviniū ir jvairiū poilsio galimybū. Pakrantēs kopū miškus juosia tankus takū tinklas, skirtas ējimui ir šiaurietiškam vaikšciojimui. Jūru tako dalis nuo Lielupes paplūdimio iki Jūrmalos buitios muziejaus priskiriama Ragakapos gamtos parkui. Iš čia atgal j Buldurus galima patogiai patekti einant Buldurū prospektu ir 5. līnija.



10

Nuotrauka: Jānis Salins

PRAKTINĒ INFORMACIJA

..... 15 km

🕒 5–7 val.

🚩 Dubultu paplūdimis, priekšais **P**

🚩 Buldurū geležinkelio stotis

📍 Dubulti – Majori – Dzintari – Bulduri – upē Lielupe – Bulduri geležinkelio stotis

🕒 Lengvas

🌲 Smēlēti paplūdimi, miško keliai, takai, asfaltuoti šaligatvii

🚧 Nēra

⚠️ Ragakapos gamtos tako medinēs dalys drēgnoju metu gali būti slidzios.



Lielupes žiotys – gera paukščiū stebējimo vieta.



Per visā atkarpos ilgj už kopu lygiagrečiai jūrai veda gatvės, pēšciūjū takai ir miško takai. Jeigu jdomu, galima nueiti iki Lielupes žiočiū j jūrā (~ 1 km nuo pagrindinio maršruto).

Rīgas jūras līcis



VERTA PAMATYTI!

- 1** **Menų stotis „Dubulti“.**
 Europoje vienintelē šiuolaikinio meno erdvē, veikianti vis dar funkcionuojančioje geležinkelio stotyje.
 +371 29548719;
 GPS: 56.97116, 23.77761
- 2** **„Aspazijas māja“.** Čia galima pamatyti ne tik autentiškų praėjusio šimtmečio pirmosios pusės interjero ir buities daiktų, bet ir pasitelkus projekcijos techniką sukurtas hologramas bei edukacinius interaktyvius žaidimus.
 +371 67769445;
 GPS: 56.97144, 23.78113
- 3** **Skulptūra „Aspazija kāpās“.** Ji skirta garsiai latvių poetei ir dramaturgei Aspazijai. GPS: 56.97292, 23.77893
- 4** **Majorai.** Centrinė Jūrmalos dalis. Paplūdimys su apšviestu pasivaikščiojimų takeliu palei kopas.
- 5** **Jūros paviljonas ir skulptūra „Brunurupucis“.** XX a. pradžios jugendo stiliaus paviljone kažkada buvo restoranas ir labai vertinama šokių salė neįprastomis grindimis. Šiuo metu – gyvenamasis namas. GPS: 56.97620, 23.79826
- 6** **Buvusi Emilijos Racene plaukymo įstaiga.** XX a. pradžios pastatas. Šiuo metu – gyvenamasis namas. GPS: 56.97700, 23.80086
- 7** **Jūros gatvė.** Čia galima pamatyti beveik visus Jūrmalai būdingus architektūros stilius, kuriems atstovauja 23 valstybinės ir vietinės reikšmės architektūros paminklai. GPS: 56.9754656, 23.8009798
- 8** **Jomas gatvė.** Nuo 1987 metų tai pėsčiųjų gatvė, didesnė jos dalis – architektūros paminklai. GPS: 56.97300, 23.80110
- 9** **Jūrmalos miesto muziejus.** Įėjimas nemokamas. +371 67761915;
 GPS: 56.97123, 23.80139
- 10** **Dzintarai.** Dzintarų Mežaparke yra apžvalgos bokštai, vaikų žaidimų aikštelės ir nuotykių parkas „Jūrmalas Tarzāns“. Iš karto už kopos stovi legendinė istorinė Dzintarų koncertų salė, kurioje galima mėgautis muzikos koncertais visus metus. GPS: 56.97584, 23.81917
- 11** **Lielupė.** Vienas iš tyliausių Jūrmalos paplūdimių. Arčiau Lielupės upės žiočių yra nudistų paplūdimys. GPS: 57.00548, 23.92705
- 12** **Ragakapos gamtos parkas.** Specialiai saugoma gamtos teritorija, kuri įrengta siekiant išsaugoti senomis pušimis apaugusias kopas ir gamtos įvairovę jūros pakrantėje. GPS: 56.99613, 23.91551
- 13** **Jūrmalos buities muziejus.** Muziejuje atkurta XIX a. pab. – XX a. per. žvejo sodyba. Įėjimas į muziejų nemokamas. +371 67754909;
 GPS: 56.99653, 23.91645
- 14** **Jachtų klubas „Jūrmala“.** Siūlo irklenčių (SUP) ir irklinių valčių nuomą, galimybę nuplaukti iki Baltosios kopos, esančios kitame Lielupės krante. +371 29629947;
 GPS: 56.98136, 23.87521

PASLAUGOS

- Apgyvendinimas**
 Jūrmaloje yra daug apgyvendinimo vietų. Daugiau info: www.visitjurmala.lv
- Maitinimas**
 Jūrmaloje yra daug maitinimo įstaigų. Daugiau info: www.visitjurmala.lv
- Parduotuvės**
 VISOJE JūRMALOJE.

Viešasis transportas

Traukiniai į Rygą, Sluoką, Tukumą kursuoja maždaug kas 20 min. www.pv.lv
 Miesto autobusų ir mikroautobusų tvarkaraštis www.marsruti.lv/jurmala
 Per Lielupę į Vakarbulius galima persikelti plaustu „SolVita“, +371 29549910

TURIZMO INFORMACIJA

Jūrmalos TIC, Lienes iela 5, Majorai, www.visitjurmala.lv, +371 67147900;
 GPS: 56.9715756, 23.7980068



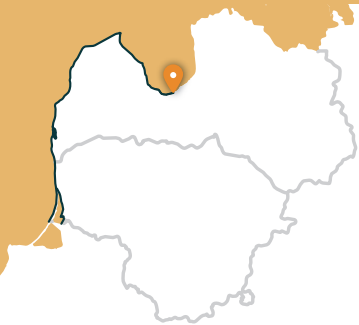
Nuotrauka: Ojārs Martinsons



Nuotrauka: Ivars Kezberis



4
 Nuotrauka: Jānis Salins



Bulduri – Rygos centras


Per miškus į Rygą









Maršrutas yra alternatyvus būdas, norint iš Jūrmalos patekti į Rygą, einant mišku. Už Lielupės tilto Jūru takas vingiuoja per Priedainę, galima pasigėrėti mediniais pastatais, takas eina lygiagrečiai dešiniajam Lielupės krantui, tada pasuka palei pietinę Bolderajas kopos dalį ir kerta Kleistų mišką, vingiuodamas palei Lačupės kapines. Istoriniais Pardaugavos keliais – Buļļu ir Daugavgrīvas gatvėmis per Dzegužkalnā, palei Zunda kanalā ir Agenskalno įlankā veda iki Dauguvos, kur Akmens tiltu kerta Dauguvā ir sustoja Rygos Rotušės aikštēje.

3

Nuotrauka: Ivars Kezbers



PRAKTINĖ INFORMACIJA

-  23 km
-  8–10 val.
-  Buldurų geležinkelio stotis
-  Rygos Rotušės aikštė šalia Rygos turizmo informacijos centro
-  Bulduri – Priedaine – Liepezers – Lāčupe – Ilģuciemis – Rīga senamiestis
-  Vidutinio sunkumo



Didesnėje dalyje asfaltas, miško (smėlėti) keliai, grindinys, vietomis žvyrkeliai.



Varnukruogo kelias – vingiuotas ir be šaligatvio (reikia būti atsargiems!). Kleistu ir Buļļu gatvių sankryža (planuojama įrengti reguliuojama pėsčiųjų perėja).

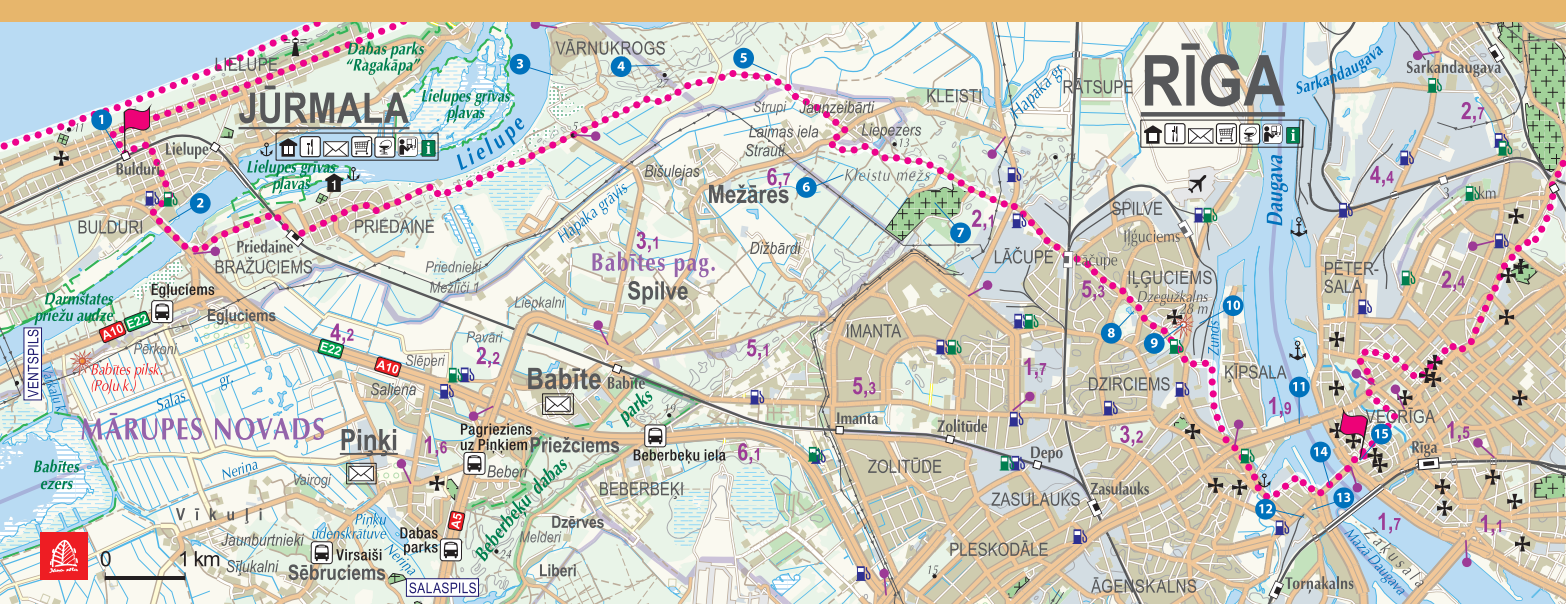


Miškuose gali būti smėlėti arba purvini (drėgnuoju metu) keliai. Einant per gatves / kelius, reikia laikytis kelių eismo taisyklių. Einant



pėsčiųjų – dviračių taku, reikia paisyti pėstiesiems skirtos juostos. Kertant dviračių takus reikia būti atsargiais.

Nuo Liepezeros, Kleistų ir Lačupės kapinių kursuoja Rygos viešasis transportas. (grafikai: www.rigassatiksme.lv). Iš Buldurų ir Priedainės Rygą galima pasiekti traukiniu (www.pv.lv). Prie vandens parko „Lyvu“ yra dviračių nuomos punktas, nuo ten Rygą pasiekama dviračių taku (~ 16 km).



VERTA PAMATYTI!

- 1** **Buldurai.** Netoli stovi XIX a. liuteronų bažnyčia. Nuo paplūdimio kelias veda per prestižinį gyvenamąjį rajoną, apstatytą istoriniais ir šiuolaikiniais pastatais. Galima apsilankyti Jūrmalos menininkų namų parodų salėse.
GPS: 56.98156, 23.85076
- 2** **Vandens parkas „Līvu“.** Vienas iš didžiausių vandens parkų Šiaurės Europoje. +371 67147240;
GPS: 56.97387, 23.86020
- 3** **Baltoji kopa.** Dešiniajame Lielupės krante, netoli nuo Bulupės, XVIII a. viduryje susiformavo 15–17 m aukščio kopos atodanga.
GPS: 56.99033, 23.93989
- 4** **Bolderajos kopa.** Didžiausias kopagūbris Pardaugavoje.
GPS: 56.99138, 23.96206
- 5** **VIII Daugpilio pėstininkų pulko atminimo vieta** įrengta 1919 m. kovose už laisvę žuvusiems kariams pagerbti.
GPS: 56.98904, 23.98634
- 6** **Kleistių miškas.**
GPS: 56.97940, 23.99917
- 7** **Lačupės kapai** arba Lacaro kapinės, rastos XIX a. pabaigoje.
GPS: 56.97616, 24.02042
- 8** **Nordekių dvaras.** Vienas garsiausių baroko epochos medinių statinių Rygoje, pirmą kartą paminėtas XVI amžiuje.
GPS: 56.96364, 24.06036
- 9** **Dzegužkalnas.** Aukščiausias Rygos kalnas, esantis 28 m virš jūros lygio.
GPS: 56.960914, 24.068169

- 10** **Istorinė Zunda gyvenvietės teritorija** yra tarp Daugavgrīvas gatvės ir Zunda kanalo. Seniausia, didžiausia apylinkės gyvenamoji vietovė nuo XVII amžiaus.
GPS: 56.96197, 24.07268
- 11** **Vanšų tiltas.** 560 m ilgio, 312 m plieniniu tarpatriamiu ir vienu laikančiuoju gelžbetoniniu pilonu. Atidengtas 1981 m.
GPS: 56.94808, 24.07976
- 12** **Geležinkelio muziejus.** Muziejuje galima sužinoti, kaip reguliuojamas traukinių eismas ir veikia įvairūs prietaisai, apžiūrėti įvairius garvežius ir vagonus.
GPS: 56.94089, 24.09456
- 13** **Latvijos nacionalinė biblioteka (LNB).** Pastatas lankytojams duris atvėrė 2014 m., žmonių pradėtas vadinti Šviesos pilimi – fraze iš literato Auseklio (1850–1879) eilėraščio, reiškiančia išmaniąją žinių saugyklą. Pastato lauko pusėje yra Rainio (1865–1929) pjesėje Aukso žirgas pavaizduotas stiklo kalnas su miegančiąja princese, į kurį užjoti ir princesę pažadinti gali tik grynos sąžinės Antišs.
GPS: 56.94112, 24.09649
- 14** **Akmens tiltas.** 503,12 m ilgio, metalinis granito tiltas, jungiantis Pardaugavą su Rygos senamiesčiu.
GPS: 56.94321, 24.09832
- 15** **Rotušės aikštė.** Viduramžiais centrinė miesto aikštė, iki XIX a. miesto ekonominis, administracinis centras. Per II pasaulinį karą aikštė nuniokota. 2003 m. Rotušė visiškai atnaujinta, kaip ir Juodagalvių namai bei Rolando statula. Šalia 1970 m. pastatytas sovietinių laikų pastatas, kuriame įsikūręs Latvijos Okupacijos muziejus, jo renovacijos metu muziejaus ekspozicija perkelta adresu Rainio bulv. 7.
GPS: 56.94751, 24.10651



PASLAUGOS



Apgyvendinimas

1. Poilsio kompleksas „Sajūtų čiekuri“ („Follow the sun in Jūrmala“), +371 29549910; GPS: 56.97760, 23.89482
Labai daug apgyvendinimo vietų.



Maitinimas

Labai daug maitinimo įstaigų.



Parduotuvės

Yra einant visu maršrutu.



Viešasis transportas

Traukinys: Buldurai – Ryga, www.pv.lv;
Babītes stotis–Centras–Preču 2 (13 autobusai); Lačupės kapinės–Centras–Abrenes gatvė (39 autobusai).
Rygos viešasis transportas:
www.rigassatiksme.lv

TURIZMO INFORMACIJA



Rygos TIC, Rotušės aikštė,
Rātslaukums 6, Ryga,
www.LiveRiga.com, +371 6703 7900;
GPS: 56.947260, 24.107069

13



12



Nudrauka: Ivars Kežbers



NAUDINGI PATARIMAI

PINIGAI IR DOKUMENTAI

- Į kelionę patariama pasiimti grynųjų pinigų (EUR), nes ne visur galima atsiskaityti kortele ir ne visur yra bankomatai.
- Kertant Lietuvos ir Latvijos sieną, reikia su savimi turėti asmens tapatybę patvirtinančius ir kelionės metu galiojančius dokumentus.

INVENTORIUS

- Tinkama avalynė.
- Pravers ir drėgmei bei vėjui atsparūs drabužiai.
- Pageidautina vaistinė, pleistrai, ypač, jei keliavimo pėsčiomis patirtis nedidelė.
- Gali praversti išorinė baterija telefonui.

PALAPINĖS IR LAUŽAI

- **Latvijoje:**
 - Specialios apsaugos teritorijose (SAT) – nacionaliniuose parkuose, gamtos parkuose ir gamtos draustiniuose – tik šiam tikslui skirtose viešose poilsiavietėse;
 - už SAT ribų – paplūdimyje (teritorijoje nuo jūros kranto iki pirmųjų kopų – vietos, kur prasideda kontinento augmenijos vegetacija), jei vietos savivaldybės taisyklės to nedraudžia. Šias taisykles galima sužinoti artimiausiame i.
- **Lietuvoje:** tik šiam tikslui skirtose vietose. Paplūdimyje kūrenti laužus ir statyti palapines draudžiama.
- Atkarpu aprašymuose nurodytos vietos, kur galima statyti palapines ir kurti laužus. Papildomos informacijos galima ieškoti vietos i.
- Jei nėra malkų, tenka rinkti sausas medžių šakas. Paliekant laužavietę, reikia įsitikinti, kad laužas užgesintas.
- Laužų negalima kūrenti padidėjusio gaisringumo laikotarpiu, paprastai vasarą. Informaciją apie gaisringumą galite rasti: Latvijoje: www.lvismc.lv; Lietuvoje: www.meteo.lt/lt/misku-gaisringumo-klases-prognozes. Įsitinkite, ar dėl padidėjusio gaisringumo nedraudžiama eiti į mišką (Latvijoje: www.vmd.gov.lv; Lietuvoje: www.vivmu.lt).
- Kilus gaisrui reikia skambinti telefonu 112 arba atitinkamai girininkijai (Latvijoje: www.vmd.gov.lv; Lietuvoje: www.vivmu.lt). Kuršių nerijoje vietose, kur leidžiama kūrenti laužus, yra informacinės lentelės su telefonų numeriais, kuriais reikia informuoti miškininkus, prieš užkuriant laužą.
- Latvijoje ir Lietuvoje, laikantis gaisrinės saugos taisyklių, leidžiama naudoti nešiojamąją dujinę turistinę viryklėlę – priusą šiltam valgiui ir gėrimui gaminti.

APLINKAI PALANKUS KELIAVIMAS

- Lietuvoje ir Latvijoje galima drąsiai gerti vandenį iš čiaupo. Patariama naudoti daugkartinį butelį.
- Stenkitės įsigyti prekių mažesnėje pakuotėje ir savo šiukšles nunešti iki artimiausios šiukšlių dėžės.
- Gamtoje reikia vaikščioti tyliai, netrikdant gyvūnų.
- Saugomose teritorijose turi būti laikomasi vidaus tvarkos taisyklių. Daugiau apie Latvijoje taikomas taisykles skaitykite čia: www.daba.gov.lv. Patarimai aplinkai palankiam keliavimui saugomose teritorijose Latvijoje pateikiami čia: www.daba.gov.lv/public/lat/turistiem/zalie_padomi.
- Lietuvoje rekomenduojama prieš lankantis nacionaliniuose ir regioniniuose parkuose pasidomėti kiekvieno iš jų lankymosi taisyklėmis. Pagrindinės būtų tokios:
- Poilsiauti ir nakvoti galite tik poilsiu įrengtose ir skirtose vietose.
- Nakvynei palapinėje, automobilyje ar namelyje ant ratų apstokite kempinge ar tam skirtoje stovyklavietėse.
- Kurkite laužus tik specialiai įrengtose poilsiavietėse. Atvira ugnis labai pavojinga miškams.

- Gyvūnus stebėkite per atstumą ir nesiūlykite jiems savo užkandžių. Žmonių prijaukinti, netinkamai šeriami gyvūnai laukinėje gamtoje neišgyvena.
- Išsineškite tai, ką atsinešėte. Šiukšlės ir kiti žmogaus poilsio gamtoje pėdsakai jos nepuošia.
- Tausokite gamtą. Nelaužykite medžių ar krūmų. Jie gamtos dalis ir gyvūnų namai.
- Saugokite kitų turtą. Neardykite ir nelaužykite poilsiaviečių ir kitų įrenginių, kurie yra miško tako dalis ir reikalingi kitiems poilsiautojams.
- Nepaleiskite miške šuns be antsnukio, tačiau antsnukis nebūtinai, jei šuo vedamas už pavadėlio.

SAUGA IR RYŠIAI

- Jei kilo klausimų dėl Jūrų tako, kontaktus rasite: www.baltictrails.eu.
- Jūrų take gali pasitaikyti vietų, kur neveikia mobilusis ryšys.
- Didesnėje dalyje apgyvendinimo vietų ir maitinimo įstaigų veikia Wi-Fi.
- Jūros skardžius ir atodangas jūros pakrantėje sudaro nestabilios nuosėdinės uolienos. Netoli jų gali formuotis nuogriuvos ir nuošliaužos.
- Šiltuoju metų laiku gali praversti priemonės nuo uodų / erkių. Erkių gali būti krūmuose ir žolėje.
- Baltijos jūros ir vidaus vandenyse nesutinkama nuodingų ir žmoniems pavojingų augalų ir gyvūnų (įsk. medūzų) rūšių. Angis yra vienintelė Baltijos šalyse gyventi nuodingų gyvačių rūšis. Ji paprastai nepuola, jei nejučia grėsmės. Angys gyvena žole ir krūmais apaugusiuose kirtimuose ir pamiškėse, raistuose, retuose pušynuose, kur auga viržiai ir miško uogienojai. Jos gali šildytis saulėje ant takų.
- Jei reikia kviesti policiją, ☎ 112.

JEI KELIAUJATE SU ŠUNIMI

- Kiekviena savivaldybė nustato tvarką, kuriose vietose galima lankytis šunimis su arba be pavadžio. Šios taisyklės bėgant laikui gali keistis, todėl geriausia šį klausimą išsiaiškinti kiekvienoje savivaldybėje, skambinant į vietos i.
- Daugumoje miestų ir kaimų šunis reikia vesti su pavadžiu. Šuns savininkas turi įsitikinti, kad šuo nepridarys žalos kitiems žmonėms, gyvūnams ar turtui.
- Šunį draudžiama vesti į vaikų žaidimų aikšteles, sporto aikštynus ir pramogų vietas, ypač į įrengtas maudyklas ir vietas, kur yra tam tikri draudžiamieji ženklai (išskyrus šunis-palydovus).
- Kelionių vadove minėtose poilsiavietėse šuo turi būti laikomas už pavadžio.
- Keltuose šuo turi būti su antsnukiu ir laikomas už pavadžio.
- Einant pakrante ir jos apylinkėmis reikia stebėti, kad šuo netrikdytų perinčių ir besilinsčių paukščių, laukinių gyvūnų, įskaitant ruonius ir ruonių mažylis paplūdimyje.
- Paplūdimiuose prie gyvenamųjų vietovių yra specialios zonos lankytojams su gyvūnais. Draudžiama šunį vesti į tam tikras paplūdimio zonas, vasarą jas patariama apeiti. „Šunų paplūdimiai“ yra Nidoje (GPS 55.32511, 20.99223), Juodkrantėje (GPS 55.54094, 21.09848), Smiltynėje (GPS 55.71176, 21.09525), Nemirsetoje (GPS 55.86966, 21.06346), Ventspilyje (GPS 57.378839, 21.517392 iki 57.382166, 21.520697), Liepojoje (GPS 56.509326, 20.990846 iki 56.520494, 20.9826140).

Kelionių vadove apibendrinta informacija ir GPX failų turinys atitinka 2021 metų situaciją. Naudojant GPX failus, dera nepamiršti, kad miškuose, miestuose ir gyvenamosiose vietovėse, prie skardžių ir kt. yra / ar galima Jūrų tako maršruto paklaida.

PROJEKTAS LLI-448 „MIŠKO MARŠRUTŲ KŪRIMAS LATVIJOJE IR LIETUVOJE. BALTIJOS PAJŪRIO PĒSČIŪJŪ MARŠRUTO PLĒTRA LIETUVOJĒ“ (ŽYGIŪ PROJEKTAS)

Projektas įgyvendinamas 2014–2020 m. Interreg V-A Latvijos ir Lietuvos bendradarbiavimo per sieną programos lėšomis.

PROJEKTO TIKSLAS – sukurti ir populiarinti du bendrus tarpvalstybinius ilgų atstumų pėsčiųjų maršrutus, einančius per Latvijos ir Lietuvos teritoriją, ir tokiu būdu padidinti turistų skaičių regione. Tikimasi, kad per vienerius metus nuo pėsčiųjų maršrutų sukūrimo ir populiarinimo rinkodaros ir reklamos priemonėmis nakvynių skaičius kaimo vietovėse išaugs bent 5 proc.

PLANUOJAMI PROJEKTO REZULTATAI:

- Sukurti ir išpopuliarinti maršrutus „Miško takas“ Lietuvoje ir Latvijoje bei „Jūrų takas“ – Lietuvoje. Abu maršrutai bus sujungti su jau esamais ilgų atstumų pėsčiųjų maršrutais Latvijoje ir Estijoje, naudojant vieningus pavadinimus ir ženklavimo schemas.
- Maršrutų viešinimui bus parengti žemėlapiai ir kelionių vadovai. Taip pat informacija bus skelbiama maršrutų interneto svetainėje www.baltictrails.eu.

Projekto biudžetas yra **788 104 EUR**.

Iš jų Europos regioninės plėtros fondo bendrasis finansavimas **669 888 EUR**.

PAGRINDINIS PARTNERIS:



Kauno regiono plėtros agentūra

PROJEKTO PARTNERIAI:

LATVIJA



Lauku Ceļotājs
www.celotajs.lv

Latvijos kaimo turizmo asociacija „Lauku ceļotājs“



KURZEMES
PLĀNOŠANAS
REĢIONS

Kurzemės planavimo regionas



Kuldygos savivaldybė

LIETUVA



Lietuvos kaimo turizmo asociacija



Žemaitijos nacionalinio parko direkcija



Kuršių nerijos nacionalinio parko direkcija

INFORMACIJA:



LATVIJA
Jurtaka



LATVIJA
Jurtaka



LIETUVA
Baltictrails LT: Miško takas - Jūrų takas



LIETUVA
baltictrailslt

Panaudotos nuotraukos: Latvijos kaimo turizmo asociacijos „Lauku ceļotājs“, Žygių projekto partnerių, turizmo informacijos centrų ir kt.



EUROPOS SĄJUNGA



Interreg
Latvija–Lietuva

Europos regioninės plėtros fondas



EUROPOS SĄJUNGA



JŪRŲ TAKAS
BAL TIC COASTAL HIKING




Daugiau nei 1400 km ilgio Jūrų takas veda smėlėtais, akmenuotais ir smulkaus žvirgždo paplūdimiais, kartais vingiuoja pajūrio mišku arba sustoja žvejų gyvenvietėse. Lietuvoje jis eina per gražiąją Kuršių neriją, Latvijoje, žinomas *Jūrtaka* pavadinimu, driekiasi visu Baltijos pajūriu, o Estijoje pavirsta *Ranniku Matkarada* ir toliau vingiuoja per kadagynus ir pakrantės pievas. Nuo Kuršių nerijos iki pat Talino su Jumis kartu yra jūra ir kirai, saulė ir vėjas. Pradėkite Jūrų taką, kur tik norite, atsisveikinkite su juo, kai panorėsite, ir sugrįžkite, kai jo pasiilgsite, nes Jūrų takas Jūsų laukia visada.

BENDROJI INFORMACIJA APIE ŠALIS

www.lithuania.travel – oficiali turizmo svetainė Lietuvoje
www.latvia.travel – oficiali turizmo svetainė Latvijoje
www.atostogoskaime.lt – Lietuvos kaimo turizmo asociacija
www.celotajs.lv – Latvijos kaimo turizmo asociacija „Lauku ceļotājs“

WWW.BALTICTRAILS.EU

ISBN 978-9934-606-09-0



9 789934 606090 >