



1. МАРШРУТ 6 км



1 ЭКСКУРСИОННЫЙ КОРАБЛИК «ГЕРЦОГ ЕКАБ»




2 ФОНТАН "НАБЛЮДАТЕЛЬ ЗА КОРАБЛЯМИ"



3 ЗАМОК ЛИВОНСКОГО ОРДЕНА



4 КОРОВА - ПУТЕШЕСТВЕННИЦА



5 ПРОДОЛЖЕНИЕ ПРОМЕНАДА УЛИЦЫ ОСТАС



6 ТЕАТРАЛЬНЫЙ ДОМ "МОРСКИЕ ВОРОТА"



7 ДЕТСКИЙ ГОРОДОК Мероприятия по воскресеньям в 11.00



8 КОНЦЕРТНЫЙ ЗАЛ "LATVIJA" И ФОНТАН "ФРЕГАТ КИТ" площадь Лиелайс лаукумс



9 ФОНТАН "СОЛНЕЧНЫЕ ЛОДКИ" И ЦВЕТОЧНАЯ СКУЛЬПТУРА "БОБСЛЕИСТЫ" площадь Яунпилсетас



10 ФОНТАН "ЗОНТИК" аллея Лайкраксту



11 ЦВЕТОЧНАЯ СКУЛЬПТУРА "БАСКЕТБОЛЬНЫЙ МЯЧ" Олимпийский центр "Вентспилс"



12 ПАРК ВОДНЫХ ПРИКЛЮЧЕНИЙ

3. МАРШРУТ 8 км



29 СКЕЙТПАРК



30 КОНЦЕРТНЫЙ ЗАЛ "LATVIJA" И ФОНТАН "ФРЕГАТ КИТ"



31 САД РЕНЬКА С ТРЕНАЖЕРАМИ, ИГРОВЫМ ОБОРУДОВАНИЕМ И ФОНТАНОМ



32 МУЗЕЙ Х. ДОРБЕ "ПЫЛЬ ПРЕДКОВ"



33 **НОВИНКА!** ОБЩЕСТВЕННЫЙ ЦЕНТР ГАЛИНЬЦЕМСА Открытие в 2022 году



34 БАЗА ДЛЯ ГРЕБЛИ "ДАМПЕЛИ"



35 ИГРОВАЯ ПЛОЩАДКА "СТРАНА ЧУДЕС"



36 МЕСТО ОТДЫХА У ВЕНТЫ



37 **НОВИНКА!** ЦЕНТР НАУКИ "VIZIUM"



38 ПОДЪЕМНЫЙ МОСТ ЧЕРЕЗ ВЕНТУ



39 ЦВЕТОЧНАЯ КОРОВА



40 ФОНТАН ВИДУМПИТЕ У ТОРГОВОГО ЦЕНТРА "ТОБАГО"

2. МАРШРУТ 10 км



13 ПАРК ПРИКЛЮЧЕНИЙ И СКУЛЬПТУРА ОЛЕНЯ



14 ВОЕННОЕ НАСЛЕДИЕ башня корректировки огня 46-й батареи береговой охраны




15 ВЫХОД К МОРЮ 10-й мостик (дружественное место для выгула собак)



16 ДОМ ЛОДОК В ПРИМОРСКОМ МУЗЕЕ ПОД ОТКРЫТЫМ НЕБОМ



17 МАЗБАНИТИС




18 ЮРМАЛЬСКИЙ ПАРК




19 ТРОПА ДЖУНГЛЕЙ



20 СТАДИОН ДЛЯ ПЛЯЖНОГО ВОЛЕЙБОЛА



21 ОБЪЕКТ СРЕДЫ "ЗНАК КОНТУРА ЛАТВИИ"



22 ПЛЯЖНЫЙ АКВАПАРК



23 ПЛЯЖ СИНЕГО ФЛАГА



24 СМОТРОВАЯ БАШНЯ ЮЖНОГО МОЛА



25 РЫБОЛОВНОЕ СУДНО "GROTS" И "AZOVA"



26 СТУЛ ИЗ ЯКОРНЫХ ЦЕПЕЙ



27 КОРОВА - МАТРОС



28 МАЯК ЮЖНОГО МОЛА

АРЕНДА ВЕЛОСИПЕДОВ В ВЕНТСПИЛСЕ

Oranža velonoma

Platā iela 1, +371 29577909

"Ventvelo"

Rindas iela 44, Lielais prospekts 34, +371 27583888

Easy rent Вентспилс

(поездки на электроскутерах) Raiņa iela 7, Kuldīgas iela 43/45, +371 28883339

Veldzes nams

Saules iela 83, +371 29262431

TRIX "Ariantravel"

Ganību iela 26, +371 26778054

Аренда TRIX

Ostas ielas promenāde, +371 29262976

Самокаты **Bolt** через приложение Приложение можно загрузить в Google Play или App Store.

ВЕНТСПИЛССКИЕ ДЕНЬГИ – ВЕНТЫ!

С 2011 года Вентспилс гордится своей уникальной валютой – **вентами**. Венты можно заработать на www.visitventspils.com, играя в различные игры о Вентспилсе. Заработанные виртуальные венты на ощутимые венты можно обменять в Туристическом Информационном центре Вентспилса по адресу - Dārzu 6 или в гостинице Олимпийского центра "Ventspils" по адресу - Lielais prospekts 33. С вентами можно получить скидку до 50% в более 40 местах отдыха, осмотра достопримечательностей и развлечений Вентспилса.



ВЕНТСПИЛС

карта веломаршрутов



WWW.VISITVENTSPILS.COM



ВЕНТСПИЛСКИЙ ЦЕНТР ТУРИСТИЧЕСКОЙ ИНФОРМАЦИИ И БАНК ВЕНТОВ

Адрес: Dārzu iela 6, Ventspils, LV-3601

Телефон: +371 63622263, +371 29232226

Электронная почта: tourism@ventspils.lv

www.visitventspils.com

ФИЛИАЛ БАНКА ВЕНТОВ

гостиница Олимпийского центра "Ventspils"

Адрес: Lielais prospekts 33, Ventspils

Телефон: +371 63628032

Эл.почта: viesnica@ocventspils.lv

www.hotelocventspils.lv



Издатель: Самоуправление города Вентспилса www.ventspils.lv

Подготовил: Туристический информационный центр Вентспилса www.visitventspils.com

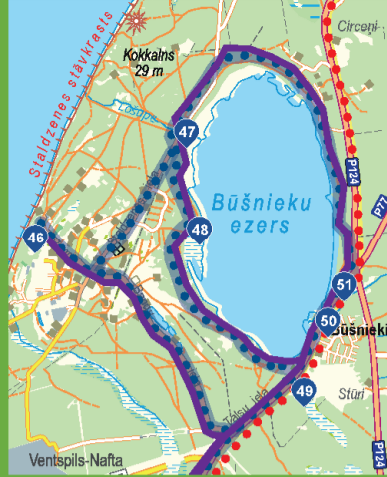
Картография: ООО "Karšu izdevniecība "Jāņa sēta" www.kartes.lv

Дизайн, перевод, печать: ООО IBC Print Baltic www.printgroup.lv



ВЕНТСПИЛС

0 200 m



Обозначения

- 1-й маршрут
- 2-й маршрут
- 3-й маршрут
- 4-й маршрут
- Туристический информационный центр
- EuroVelo 10 и 13
- Велосипедные дорожки
- Велосипедные насосы
- Железная дорога, станция
- Самоуправление
- Почтовое отделение
- Топливо-заправочная станция
- Автостоянка
- Гостиница, другие места для ночлега
- Кемпинг
- Предприятие общественного питания
- Рынок
- Больница, поликлиника
- Аэропорт, автовокзал
- Порт, причал
- Церковь, музей
- Маяк
- Ветряные мельницы
- Место для купания
- Эстрада

4. МАРШРУТ 14 км

- 41** БИБЛИОТЕКА ПАРВЕНТЫ
- 42** ФОНТАН «ДЮННАЯ СОСНА»
- 43** ЦВЕТочная СКУПТУРА «СЕМЕЙСТВО БОЖИХ КОРОВОК НА МАРГАРИТКЕ»
- 44** ПАРВЕНТСКИЙ МЕЖПАРК С ЛЕСНОЙ ТРОПОЙ И ТРЕНАЖЕРАМИ ПОД ОТКРЫТЫМ НЕБОМ
- 45** ДЕТСКИЙ ПАРК "ФАНТАЗИЯ"
Мероприятия по воскресеньям в 15.00
- 46** СТАЛДЗЕНЕ
- 47** ЛОДОЧНАЯ БАЗА НА ОЗЕРЕ БУШНИЕКУ
- 48** ОЗЕРО БУШНИЕКУ
Смотровая платформа для наблюдения за птицами
- 49** ВЕНТСПИЛСКИЙ ОЛЕНИЙ САД
- 50** ОЗЕРО БУШНИЕКУ И МЕСТО ДЛЯ КУПАНИЯ
- 51** СКУПТУРЫ РЫБ

МАРКИРОВКА И ДОРОЖНЫЕ ЗНАКИ

- Пешеходная и велосипедная дорожка. По одной стороне дороги разрешается ездить только на велосипедах, а по другой – передвигаться пешеходам
- Общая пешеходная и велосипедная дорожка
- Конец общей пешеходной и велосипедной дорожки
- Изменение направления велосипедной дорожки
- Информация о велосипедной дорожке
- Остановитесь и убедитесь, что вы в безопасности. Пересекайте переход, толкая велосипед
- Убедитесь, что вы в безопасности, прежде чем переходить дорогу
- Полоса велосипедистов
- Полоса пешеходов
- Как велосипедисты, так и пешеходы могут пересечь эту линию
- Ни велосипедисты, ни пешеходы не могут пересекать эту линию.
- EURO VELO 10 и 13

КАК ЕЗДИТЬ ПО СПЕЦИАЛЬНО ОБОРУДОВАННЫМ ВЕЛОДОРОЖКАМ

- * Если вы видите пешеходную/велосипедную дорожку, используйте только ту полосу, которая предусмотрена для велосипедистов - на ней нарисован велосипед, во многих местах красным цветом. Избегайте использования предусмотренной для пешеходов части дорожки. Если пешеходы перемещаются по велосипедной полосе, предупредите их о своем приближении звуковым сигналом.
- * В местах, где на велодорожке отмечен пешеходный переход, преимущество имеет пешеход.
- * В местах, где за пределами перекрестков велосипедная дорожка пересекает проезжую часть, водители велосипедов должны уступить дорогу транспортным средствам, которые едут по пересекаемой дороге.
- * Если в конце велодорожки перед проезжей частью вы видите СТОП, остановитесь и убедитесь, что вы в безопасности.
- * В местах, где велосипедная дорожка пересекает проезжую часть, и велосипедисты имеют преимущество, водители велосипедов могут двигаться только в том случае, когда они оценили расстояние до приближающихся транспортных средств, а также оценили скорость их движения и убедились в безопасности.
- * В местах, где велодорожка пересекает железнодорожный переезд, необходимо соблюдать особую осторожность для обеспечения безопасности, велосипед следует вести через лабиринт, переходя через рельсы.

